Nabolagsprofil

Øygardsvegen 12

Offentlig transport

Myrane Linje 320	3 min 0.2 km
Ørsta-Volda Lufthamn Hovden	36 min
Ålesund Lufthavn, Vigra	2 t 28 min

Skoler

Moltu skule (1-7 kl.) 25 elever, 3 klasser	14 min 1.2 km
Møre barne- og ungdomsskule (1-10 kl.) 169 elever, 13 klasser	15 min 14.7 km
Herøy ungdomsskule (8-10 kl.) 298 elever, 24 klasser	15 min 15 km
Herøy vidaregåande skule 301 elever	16 min 15.7 km
Ulstein vidaregåande skule 550 elever	26 min 25.3 km

Aldersfordeling barn (0-18 år)

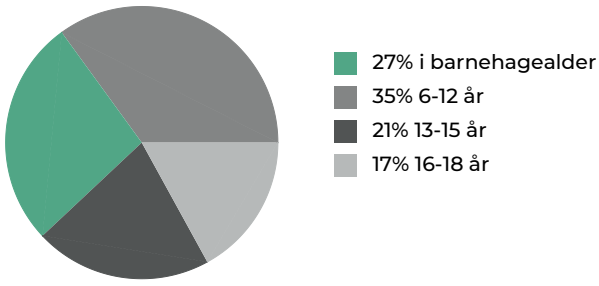

Aldersfordeling

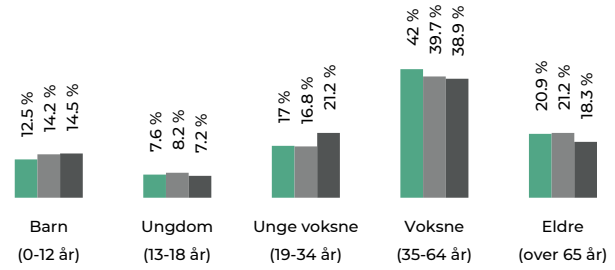

Område	Personer	Husholdninger
Grunnkrets: Moltustranda...	383	171
Kommune: Herøy	8 765	4 026
Norge	5 425 412	2 654 586

Barnehager

Moltu barnehage (1-5 år) 17 barn	11 min 0.9 km
Gjerdsvika barnehage (1-5 år) 20 barn	7 min 7.7 km

Dagligvare

Coop Marked Moltustranda	12 min
Coop Marked Gjerdsvika Post i butikk, PostNord	8 min 8.2 km

Sport

Moltu skole ballbinge Ballspill	13 min 1.2 km
Munkvoll Fotball, friidrett	4 min 3.3 km
Gjerdsvika Treningssenter	6 min
Aktiv Trening Herøy	16 min

FINN

Innholdet i nabolagsprofilen er hentet fra ulike datakilder, og feil eller mangler kan forekomme. Vurderinger og sitater er innhentet på web og gir uttrykk for hvordan naboene vurderer nabolaget. FINN.no AS kan ikke holdes ansvarlig for feil/mangler i profilen. Copyright © Finn.no AS 2026

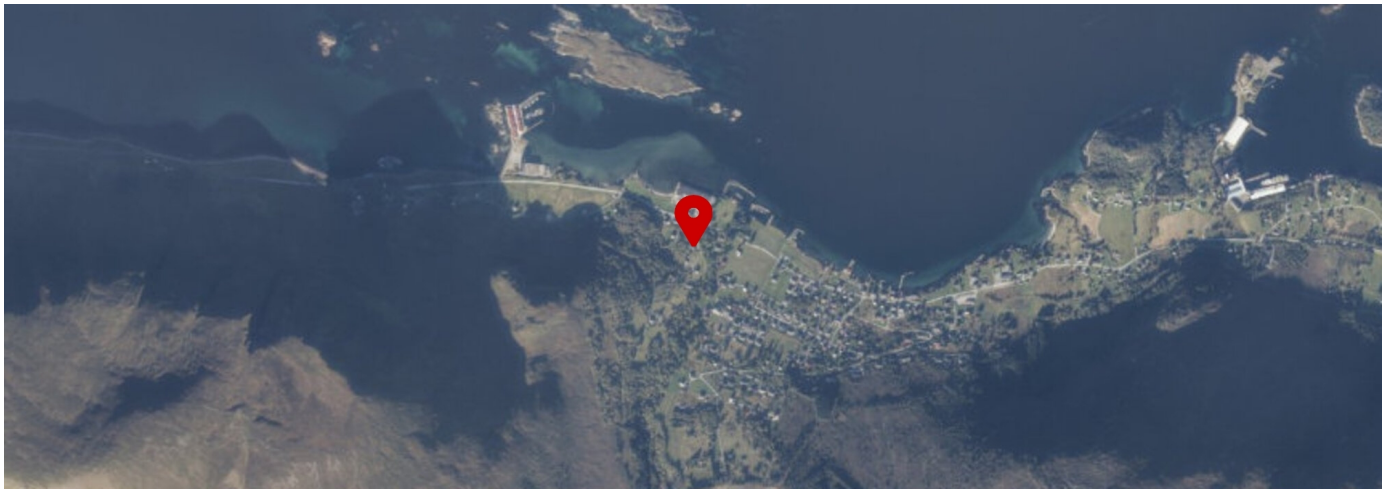



Innholdet i nabolagsprofilen er hentet fra ulike datakilder, og feil eller mangler kan forekomme. Vurderinger og sitater er innhentet på web og gir uttrykk for hvordan naboene vurderer nabolaget. FINN.no AS kan ikke holdes ansvarlig for feil/mangler i profilen. Copyright © Finn.no AS 2026