


Ingvald Kristiansens gate 5

LØRENSKOG SENTRUM

notar



Prisantydning Kr. 3 590 000,- Boligtype Eierleilighet BRA-i/BRA Total 35/38 kvm
Megler Carolina Toro Tlf 986 44 988

NOTAR.NO

notar



Ingvald Kristiansens gate 5

**Nyoppført & moderne selveier fra 2025 -
funksjonell planløsning - herlig balkong, nybygg
garanti & attraktiv beliggenhet**

Adresse	Ingvald Kristiansens gate 5 1461 LØRENSKOG
Prisantydning	Kr 3 590 000,-
Omkostninger	Kr 90 840,-
Totalpris	Kr 3 680 840,-
Fellesutgifter	Kr 2 207,-
BRA-i/BRA Total	35/38 m ²
Eierform	Eierseksjon
Boligtype	Eierleilighet
Byggeår	2025
Soverom	0
Etasje	3

Carolina Toro v/Notar har gleden av å presentere Ingvald Kristiansens gate 5 - en moderne selveierleilighet i byggets 3. etasje, ferdigstilt 2025 og beliggende i det attraktive boligprosjektet Skåreløkkka Premium. Leiligheten har en gjennomtenkt og funksjonell planløsning med åpen og sosial stue- og kjøkkenløsning, samt direkte utgang til en romslig balkong.

Videre inneholder boligen sovealkove, bad og en innbydende entré. Sameiet byr på flotte fellesarealer med flere sittegrupper, takterrasse og grønne uteområder. Her bor du sentralt og attraktivt, med kort vei til et bredt utvalg av servicetilbud.

Kort om leiligheten:

- Store vindusflater som gir godt med lysinnslipp
 - Ny selveier fra 2025
 - Solrik balkong
 - Moderne og arealeffektiv
 - Lave felleskostnader
 - Sentral beliggenhet!
- Velkommen!

Notar Oslo sentrum

Waldemar Thranes gate 72
0175 OSLO



Carolina Toro

Daglig Leder/Eiendomsmegler NEF/Partner
986 44 988 / carolina@notar.no



Innhold

Om boligen	3
Ditt nye nabolag	13
Nøkkelinformasjon	14
Plantegning	40
Vedlegg	42
Budgivning	108

Notar er et eiendomsmeglerfirma eid av eiendomsmeglere. Vi er overbevist om at den beste eiendomsmegleren er spesialisert og uavhengig. Vårt kundeløfte er kvalitet, trygghet og hardt arbeid.

Salgsgaranti:

Vår salgsgaranti betyr at hvis boligen ikke blir solgt til en pris du aksepterer, kan du når som helst trekke deg fra salget helt vederlagsfritt. Vår salgsgaranti er din trygghet.

Live budgivning:


Alle interessenter som har meldt interesse følges opp via telefon og sms. I tillegg har vi vår egen unike live budgivning på vår hjemmeside, her kan alle følge med.

”

Godt gjort er bedre enn godt sagt”

**Salgs-
garanti**



Ingen salg
Ingen regning

















Ditt nye nabolag

BELIGGENHET

Skårerløkka i Lørenskog er et attraktivt og familievennlig boligområde, som kombinerer ro og naturskjønnhet med moderne fasiliteter og god tilgjengelighet.

For barnefamilier er det flere skoler og barnehager i nærheten, og området er kjent for sitt trygge og rolige nabolag. Her finner du også et rikt utvalg av fritidstilbud, som idrettsanlegg, turstier og nærhet til både natur og servicefunksjoner. Lørenskog sentrum byr på et variert tilbud av butikker, kafeer og restauranter, noe som gir området et sentralt, men samtidig avslappet, preg.

Triaden kjøpesenter stod ferdig i 2024 og kan skilte med et bredt tilbud av butikker, restauranter og andre servicefasiliteter.

Playworld har åpnet med over 1700+ kvadrat med opplevelse og familieaktiviteter. Trampoliner og klatreutfordringer, samt et tårnhopp som er utfordrende selv for de tøffeste. For den aktive er både Sats i tillegg til Sporty + 60 som er et nytt og unikt treningssenter for deg over 60 år tilgjengelig på senteret. Ønsker du et enda større utvalg av butikker og servicetilbud kan du ta den korte turen bort til Metro kjøpesenter som tilbyr over hundre butikker og spisesteder, i tillegg til en egen bowlinghall. Vegg i vegg med Metro ligger kulturhuset Lørenskog Hus, som rommer kinosaler, bibliotek og scener for et bredt utvalg kulturaktiviteter.

Nærheten til Lørenskog Stasjon gir rask tilgang til både tog- og busstjenester, noe som gjør det enkelt å komme seg til Oslo sentrum på under 20 minutter. Ellingsrudåsen T-banestasjon kan også være et alternativ. Her kjører linje 2 Østerås - Ellingsrudåsen. Med bil tar det ca. 30 min. til Oslo Lufthavn Gardermoen.

Skårerløkka er dermed det perfekte valget for de som ønsker et moderne, praktisk og rolig sted å bo, med alt man trenger for både arbeid, fritid og familieliv rett i nærheten.

ADKOMST

Se digitalt kart i finn-annonsen. Ved å trykke på kartet får du enkelt tilgang til en spesifisert reiserute fra din startdestinasjon til boligen.



Nøkkelinformasjon

EIENDOMMEN

ADRESSE

Ingvald Kristiansens gate 5, 1461 LØRENSKOG

OPPDRAGSNUMMER

17-0007/26

SELGER

Ali Mohammad A Al-Furajji

MATRIKSEL

Gårdsnummer 101, bruksnummer 204, seksjonsnummer 82,
i Skårerløkka 2 Sameie med orgnr.: 935587654 i Lørenskog kommune.

EIEFORM

Eierseksjon

BOLIGTYPE

Eierleilighet

ENERGIKLASSE

Energifarge grønn og bokstav B.

INFO ENERGIKLASSE

Energimerket beskriver hvor energieffektivt bygget er, og hvilke energikilder som er brukt i bygget. Energimerket består av to deler: en energikarakter og en oppvarmingskarakter. Til sammen forteller de om energistandarden i boligen din.

Energikarakteren sier noe om energistandarden til bygningen og dermed noe om forventet forbruk av energi. Skalaen går fra A som er best til G som er dårligst.

Oppvarmingskarakteren blir angitt ut fra hvor stor andel av energien som kommer fra ikke fornybare energikilder, slik som olje eller gass, eller fra elektrisitet. Et bygg som bare har panelovner får derfor en dårlig oppvarmingskarakter. Karakteren er en fargeskala fra rød til grønn, hvor grønn er best. En grønn karakter betyr at du bruker bioenergi eller annen ny fornybar energi. Bruk av ved, varmepumpe, sol og fjernvarme gir god oppvarmingskarakter.

STRØMFORBRUK

Kostnader vil variere etter abonnement og forbruk.

Leiligheter vil få energiklasse B. Leilighetene leveres med energisertifikat og klassen på den enkelte leiligheten blir avgjort ved beregninger før innflytting. Ved senere salg av leiligheten er det energibruken til hver enkelt seksjonseier som avgjør hvilken klasse den kommer i.

TOMT

Eiet tomt

BESKRIVELSE AV TOMT

Fellesarealene er pent opparbeidet med flere sittegrupper, interne stikkveier og grønne områder.

SAMEIEBRØK

34/17611

BYGGEÅR

2025

BYGGEMÅTE

Konstruksjon:

Bygningen er fundamentert til fjell med borede stålrør. Bærekonstruksjon i betong og stål. Tak er i betong med fallisolasjon, papp/folietekking, sluk med innvendige nedløp på horisontale takflater, utvendig nedløp på skråtakskonstruksjoner. Det vil bli deler av prosjektet som dekkes med grønne tak. Yttervegger i isolert bindingsverk kledd utvendig med tegl og tre. Plater i metall eller sementbaserte plater kan bli benyttet som komplement ved innganger, oppbygg etc. Innvendig er de kledd med gips. Innervegger i betong eller bindingsverk kledd med gips.

Vinduer:

Vinduer med energiglass. Aluminium utvendig og tre innvendig. Enkelte vinduer er faste og kan ikke åpnes. Disse vinduene må pusses fra terrasse, balkong eller fra vindusfelt ved siden av. Gerikter er fabrikk malt med synlige stiftehoder. Vindusomramming har hvit innside og utside har farge iht. arkitektens valg.

Dører:

Hovedinngangsdør leveres i sort med sort innramming og gerikter. Døren er brann- og lydklassifisert iht. forskriftene med FG-godkjent sylindrelås. (Det leveres vanlig vrider på innsiden iht. sikkerhet ved brann)

Innvendige dører:

Innerdører leveres hvite, glatte med vridere med stål utseende, og med hvite karmen og gerikter. Gerikter er fabrikk malt med synlige stiftehoder.

Tekniske installasjoner:

Ventilasjon: Balansert ventilasjon med varmegjenvinning. Aggregat plasseres primært i himling på badetrom.

Endelig plassering blir gjort i forbindelse med detaljprosjekteringen.

Elektrisk anlegg: Elektrisk anlegg ligger generelt skjult i leiligheten. Alle rom har stikkontakter iht. gjeldende NEK400 for boliger ved rammesøknadstidspunkt (mars 2021).

Branntekniske forhold: Det leveres pulverapparat. Leilighetene er sprinklet innvendig. Bygningen brannsikres etter forskriftenes krav.

SAMMENDRAG SELGERS EGENERKLÆRING

Selger har ingenting å trekke frem i egenerklæringen datert 19.01.2026

REGULERINGS- OG AREALPLANER

Området er regulert til bolig, kjøpesenter, forretning, offentlig eller privat tjenesteyting, kontor, hotell, bevertning, uteoppholdsareal og parkeringshus.

Det gjøres oppmerksom på at eiendommen ligger i et område som er under utbygging og at det derfor må påregnes byggeaktivitet, nabovarsler og eventuelt reguleringsendringer i nabolaget.

Det er prosjektert næringslokaler på ca. 410 kvm i 1. etasje i bygg J i Rådmann Paulsensgate ut om Emaljeplassen (Sentralplassen). Varelevering må regnes med.

OPPVARMING

Vannbåren gulvvarme fra sentralt fjernvarmeanlegg. Installert gulvvarme i hver bolig vil dekke boligens behov av varme. Vannbåren gulvvarme leveres alltid til et minimum på bad, stue og kjøkken. I soverom vil det bli etablert

stikk ved vindu hvor kjøper selv kan supplere med panelovn. Forbruket av varme og varmt tappevann måles mot reelt forbruk i hver leilighet.

TV/INTERNETT/BREDBÅND

1 stk. fiberuttak i stuen. Uttaket benyttes til tv/radio og trådløst nett. Leiligheten leveres ferdig tilknyttet tv- og datasignaler. Selger har på vegne av Sameiet tegnet en 5 års kontrakt for signalleveranse med en kollektiv grunnpakke. Denne leveres av Teliå. Fast analog telefonlinje inngår ikke. Kjøper kan bestille bredbåndstelefon direkte fra signalleverandør.

VEI/VANN/KLOAKK

Offentlig vei. Offentlig vann og kloakk, via private stikkledninger.

BARNEHAGE/SKOLE/FRITID

Emaljeverket barnehage (1-5 år) - 6 min

Benterud barnehage (0-5 år) - 7 min

Drømmehagen/Vallerud musikkbhg. (1-5 år) - 9 min

SKOLEKRETS

Benterud skole (1-7 kl.) - 7 min

Rasta skole (1-7 kl.) - 13 min

Åsen skole (1-7 kl.) - 17 min

Løkenåsen skole (8-10 kl.) - 15 min

Kjenn skole (8-10 kl.) - 20 min

Mailand videregående skole - 18 min

Lørenskog videregående skole - 7 min med bil

OFFENTLIG KOMMUNIKASJON

Buss: Vallerudveien - Linje T10, T10E, 310, 315 - 4 min gange

Tog: Lørenskog stasjon - Linje L1 - 8 min med bil

Oslo S: Totalt 24 ulike linjer - 19 min med bil

Gardermoen: 33 min med bil

ADGANG TIL UTLEIE

Leilighetene kan leies ut, jfr eierseksjonsloven og sameiets vedtekter.

FERDIGATTEST/MIDLERTIDIG BRUKSTILLATELSE

Det foreligger midlertidig brukstillatelse for boligblokker A-F, G og H med garasjeanlegg datert 08.08.2025.

Selger har ansvaret for at det foreligger brukstillatelse på leiligheten ved kjøpers overtagelse av leiligheten.

Kjøper er kjent med og aksepterer at

boligen vil kunne ferdigstilles før det totale prosjektet kan ferdigstilles. Selger plikter å fremskaffe ferdigattest.

At slike tillatelser/attester eksisterer gir ingen garanti for at det ikke senere er utført arbeider som ikke er byggemeldt/godkjent.

RADONMÅLING

Det legges radonduk over betongen ved bygging og det er krav som må være oppfylt iht. TEK-17. Radonmembran - også kalt radonsperre, radonduk eller radonmatte - brukes som tettesjikt for å sperre forbindelsen mellom luften inne og luften i byggegrunnen. Radonmembran beskytter effektivt mot farlig radongass - en naturlig gass som dannes i berggrunn, samt i pukk og grus og som siver inn gjennom byggegrunnen. Radonmembran er i de fleste tilfeller produsert av plast, gummi eller asfalt. Radonmembran gir en sikker og effektiv beskyttelse mot at helsefarlige konsentrasjoner av radongass skal trenge inn i bygget. Radonmembranen vil samtidig fungere som en særdeles effektiv fuktsperre.

INNHold

Leiligheten ligger i byggets 3. etasje og inneholder entré, kjøkken, stue, sovealkove og bad.

I tillegg disponerer leiligheten en privat sportsbod på ca. 2,5 kvm, samt tilgang til sameiets øvrige fellesareal.

Leiligheter over 50 kvm får privat sportsbod på min. 5 kvm. Leiligheter under 50 kvm får privat sportsbod på min. 2,5 kvm. Private sportsboder ligger i kjeller. Disse leveres med gittervegger og dør tilpasset hengelås.

STANDARD

ENTRÉ

Lys entré som gir deg et moderne førsteinntrykk av boligen. Her har du god plass til oppbevaring av ulike klesartikler. Det er montert dørcalling ved inngangsdør.

KJØKKEN

Lyst og innbydende kjøkken i delvis åpen kjøkken- og stueløsning. Kjøkken fra Norema med klassiske hvite fronter, integrerte hvitevarer og gode oppbevaringsløsninger. Sort laminat benkeplate, nedfelt kum og moderne kjøkkenarmatur. Fulldempede skuffer og skap, samt belysning under overskap. Plass til spisebord.

STUE

Lys stue med store vindusflater som gir godt med lysinnslipp. Her har du plass til å innrede med sofa med tilhørende møblement. Fra stuen har du direkte utgang til en herlig balkong som fungerer som en fin forlengelse av rommet.

BALKONG:

Romslig og herlig balkong med direkte utgang fra stuen. Her har du plass til å møblere med hyggelige utemøbler, grill og grønne planter.

BAD

Moderne og stilrent baderom med flislagt gulv med varmekabler og flislagte vegger. Innfelte downlights i himlingen gir god belysning. Badet er utstyrt med servant med innredning, vegghengt toalett og dusjhjørne med innfellbare glassdører. Moderne armaturer og praktisk baderomsinnredning med fulldempede skuffer. Opplegg for vaskemaskin i teknisk bod.

ALKOVE

Romslig alkove med god plass til dobbeltseng med nattbord, samt garderobeskap som gir praktiske oppbevaringsmuligheter.

INNVENDIGE OVERFLATER:

Gulv: 1 stavs eikeparkett - hvitpigmentert. Eik gulvlist med synlige skruer/stifter.

Vegger: Malte, slette vegger.

Tak: Hvitmalt betong i fargen NCS S 0500-N. Ingen taklist.

HVITEVARER

Følgende hvitevarer medfølger: Integrerte hvitevarer

Produkter og installasjoner som medfølger overdras uten noen form for garantier, utover eventuell gjenværende leverandørgaranti.

INNBO OG LØSØRE

I henhold til avhl. § 3-4 skal eiendommen, når annet ikke er avtalt, overdras med innredninger og utstyr som etter lov, forskrift eller annet offentlig vedtak skal følge med. Det samme gjelder varig innredning og utstyr som enten er fastmontert eller er særskilt tilpasset bygningen, jf. avhl. § 3-5. Loven inneholder ingen detaljert oversikt over hva som omfattes av «innredning og utstyr», og over hva som skal regnes som «fastmontert eller særskilt tilpasset».

Partene kan fritt avtale hva som skal følge med eiendommen ved salg. Bransjens liste over løsøre og tilbehør som skal følge med eiendommen, er en del av avtalen mellom kjøper og selger dersom ikke annet er opplyst i salgsoppgaven, kjøper har tatt forbehold i bud eller avtale på annen måte er inngått. Der intet annet er avtalt, vil løsøre og tilbehør medfølge slik dette fremkommer av avhl. § 3-4 og § 3-5 og tilbehørslisten som fremkommer lenger bak i salgsoppgaven.

Produkter og installasjoner som medfølger overdras uten noen form for garantier, utover eventuell gjenværende leverandørgaranti.

Dersom det er noe i den vedlagte liste som ikke finnes på eiendommen, vil det heller ikke medfølge.

Bransjens liste over løsøre og tilbehør er utarbeidet av Norges Eiendomsmeglerforbund, Eiendom Norge og Advokatforeningens Eiendomsmeglingsgruppe, og er gjeldende fra 1. januar 2020.

AREALER

BRA - i: 35 m²

BRA - e: 3 m²

BRA totalt: 38 m²

TBA: 8 m²

Bruksareal fordelt på etasje

Kjeller

BRA-e: 3 m² Kjellerbod

3. etasje

BRA-i: 35 m² Kjøkken/stue, entré, sovealkove og bad

TBA fordelt på etasje

3. etasje

8 m² Balkong

BYGNINGSSAKKYNDIG KOMMENTAR TIL AREALOPPMÅLING

Høyden under tak i stuen ble målt til 259cm.

Leiligheten er oppmålt til 34,504 m². Ettersom rapporten ikke benytter desimaler, er arealet avrundet i henhold til gjeldende matematiske avrundingsregler.

Arealet på balkongen ble målt til 7,68 m². Ettersom rapporten ikke benytter desimaler, er arealet avrundet i henhold til gjeldende matematiske avrundingsregler.

ØKONOMI

PRISANTYDNING

Kr. 3 590 000,-

INFO KOMMUNALE AVGIFTER

Kommunale avgifter er inkludert i felleskostnadene.

INFO EIENDOMSSKATT

Det er pt. ikke eiendomsskatt for boliger i Lørenskog kommune.

FELLESKOSTNADER

Kr. 2 207,-/mnd

FELLESKOSTNADER INKLUDERER

Felleskostnadene pr. månedlig intervall er på kr. 2.207,- og fordeles følgende:

Kontingent velforening pr. mnd.: kr. 200,-

Premium pr. mnd.: kr. 200,-

Felleskostnader likt bolig: kr. 250,-

TV/internett: kr. 299,-

Felleskostnader brøk bolig: kr. 1.258,-

Oppvarming og varmtvann leveres av Smartly og kommer i tillegg til felleskostnadene. Smartly sender egen faktura til seksjonseier hver måned.

INFORMASJON OM FORMUEVERDI

Leiligheten er ny, og ligningsverdien er ikke fastsatt på nåværende tidspunkt. Ligningsverdien for boligeiendommer skal ikke overstige 25 % av markedsverdien for primærbolig (der boligeier er folkeregistrert bosatt).

Det er høyere prosentandel for boliger verdsatt til over 10 millioner kroner: For inntektsåret 2023 er prosentandelen 70 prosent for den delen som overstiger 10 millioner. Det er 100 % av markedsverdien for sekundærbolig i 2023 (øvrig bruk av eiendommen, f.eks. pendlerbolig, utleieobjekt). Ligningsverdien fastsettes med utgangspunkt i en kvadratmeterpris som beregnes av Statistisk sentralbyrå (SSB). For nærmere opplysninger om ligningsverdi kontakt skatteetaten.

OMKOSTNINGER

kr. 3 590 000,- (Prisantydning)

kr. 89 750,- (Dokumentavgift)

kr. 545,- (Tinglysing skjøte)

kr. 545,- (Tinglysning pantedokument (pr. stk.))

kr. 90 840,- (Omkostninger totalt)

kr. 3 680 840,- (Totalpris inkl. omkostninger)

NB! Regnestykket forutsetter at det kun tinglyses ett pantedokument og at eiendommen selges til prisantydning. Det tas forbehold om endringer i offentlige avgifter/gebyrer. Andel fellesgjeld og andel formue overtas av kjøper.

BETALINGSBETINGELSER

Det tas forbehold om endring i offentlige gebyrer. Kjøpesum samt omkostninger innbetales senest per overtagelsesdato. Kjøper er selv ansvarlig for at alle innbetalinger er meglerforetaket i hende til avtalt tid og må selv påse at eventuell bankforbindelse er informert om dette. Innbetaling av kjøpesum skal skje fra kjøpers konto i norsk finansinstitusjon.

SERVITUTTER/RETTIGHETER

På eiendommen er det tinglyst følgende heftelser og rettigheter som følger eiendommens matrikkel ved overskjøting til ny hjemmelshaver:

3222/101/204/82:

09.02.1990 - Dokumentnr: 1564 - Erklæring/avtale

Rettighetshaver: Knr:3222 Gnr:101 Bnr:137
Om rett for bnr.137 til å legge å ha liggende ledningsanlegg
for vann,spillvann og overvann over d.e. Best. om vedlikeh.
og utgifter til vedlikehold.m.fl.best.
Overført fra: Knr:3222 Gnr:101 Bnr:204
Gjelder denne registerenheten med flere

31.10.2005 - Dokumentnr: 157338 - Best. om vann/kloakkledn.
Bestemmelse om anlegg og vedlikehold av ledninger m.m.
Med flere bestemmelser
Kan ikke slettes uten samtykke fra kommunen
Overført fra: Knr:3222 Gnr:101 Bnr:204
Gjelder denne registerenheten med flere

15.08.2006 - Dokumentnr: 382991 - Best. om vann/kloakkledn.
Rettighetshaver: Lørenskog Kommune
Org.nr: 842 566 142
Kan ikke slettes uten samtykke fra kommunen
Overført fra: Knr:3222 Gnr:101 Bnr:204
Gjelder denne registerenheten med flere

03.07.2007 - Dokumentnr: 533750 - Bestemmelse om veg
Rettighetshaver: Vestparken AS
Org.nr: 988 387 770
Overført fra: Knr:3222 Gnr:101 Bnr:204
Gjelder denne registerenheten med flere

23.09.2013 - Dokumentnr: 804314 - Erklæring/avtale
Rettighetshaver: Elvia AS
Org.nr: 980 489 698
Rettighet og plikt ved bygging,drift og vedlikehold av
frittstående nettstasjon med tilhørende kabelanlegg.
Overført fra: Knr:3222 Gnr:101 Bnr:204
Gjelder denne registerenheten med flere

23.09.2013 - Dokumentnr: 804314 - Bestemmelse om bebyggelse
Rettighetshaver: Elvia AS
Org.nr: 980 489 698
Bestemmelse om beplantning
Overført fra: Knr:3222 Gnr:101 Bnr:204
Gjelder denne registerenheten med flere

23.09.2013 - Dokumentnr: 804314 - Best. om adkomstrett
Rettighetshaver: Elvia AS
Org.nr: 980 489 698
Overført fra: Knr:3222 Gnr:101 Bnr:204
Gjelder denne registerenheten med flere

22.11.2017 - Dokumentnr: 1310204 - Bestemmelse om adkomstrett

Rettighetshaver: Knr:3222 Gnr:101 Bnr:126 Snr:1
Rettighetshaver: Knr:3222 Gnr:101 Bnr:126 Snr:2
Rettighetshaver: Knr:3222 Gnr:101 Bnr:126 Snr:3
Rettighetshaver: Knr:3222 Gnr:101 Bnr:126 Snr:4
Rettighetshaver: Knr:3222 Gnr:101 Bnr:126 Snr:5
Rettighetshaver: Knr:3222 Gnr:101 Bnr:126 Snr:6
Rettighetshaver: Knr:3222 Gnr:101 Bnr:126 Snr:7
Rettighetshaver: Knr:3222 Gnr:101 Bnr:126 Snr:8
Rettighetshaver: Knr:3222 Gnr:101 Bnr:126 Snr:9
Rettighetshaver: Knr:3222 Gnr:101 Bnr:126 Snr:10
Rettighetshaver: Knr:3222 Gnr:101 Bnr:126 Snr:11
Rettighetshaver: Knr:3222 Gnr:101 Bnr:126 Snr:12
Rettighetshaver: Knr:3222 Gnr:101 Bnr:126 Snr:13
Rettighetshaver: Knr:3222 Gnr:101 Bnr:126 Snr:14
Rettighetshaver: Knr:3222 Gnr:101 Bnr:126 Snr:15
Rettighetshaver: Knr:3222 Gnr:101 Bnr:126 Snr:16
Rettighetshaver: Knr:3222 Gnr:101 Bnr:126 Snr:17
Rettighetshaver: Knr:3222 Gnr:101 Bnr:126 Snr:18
Rettighetshaver: Knr:3222 Gnr:101 Bnr:126 Snr:19
Rettighetshaver: Knr:3222 Gnr:101 Bnr:126 Snr:20
Rettighetshaver: Knr:3222 Gnr:101 Bnr:126 Snr:21
Rettighetshaver: Knr:3222 Gnr:101 Bnr:126 Snr:22
Rettighetshaver: Knr:3222 Gnr:101 Bnr:126 Snr:23
Rettighetshaver: Knr:3222 Gnr:101 Bnr:126 Snr:24
Rettighetshaver: Knr:3222 Gnr:101 Bnr:126 Snr:25
Rettighetshaver: Knr:3222 Gnr:101 Bnr:126 Snr:26
Rettighetshaver: Knr:3222 Gnr:101 Bnr:126 Snr:27
Rettighetshaver: Knr:3222 Gnr:101 Bnr:126 Snr:28
Rettighetshaver: Knr:3222 Gnr:101 Bnr:126 Snr:29
Rettighetshaver: Knr:3222 Gnr:101 Bnr:126 Snr:30
Rettighetshaver: Knr:3222 Gnr:101 Bnr:126 Snr:31
Rettighetshaver: Knr:3222 Gnr:101 Bnr:126 Snr:32
Rettighetshaver: Knr:3222 Gnr:101 Bnr:126 Snr:33
Rettighetshaver: Knr:3222 Gnr:101 Bnr:126 Snr:34
Rettighetshaver: Knr:3222 Gnr:101 Bnr:126 Snr:35
Rettighetshaver: Knr:3222 Gnr:101 Bnr:126 Snr:36
Rettighetshaver: Knr:3222 Gnr:101 Bnr:126 Snr:37
Rettighetshaver: Knr:3222 Gnr:101 Bnr:126 Snr:38
Rettighetshaver: Knr:3222 Gnr:101 Bnr:126 Snr:39
Rettighetshaver: Knr:3222 Gnr:101 Bnr:126 Snr:40
Rettighetshaver: Knr:3222 Gnr:101 Bnr:126 Snr:41
Rettighetshaver: Knr:3222 Gnr:101 Bnr:126 Snr:42
Rettighetshaver: Knr:3222 Gnr:101 Bnr:126 Snr:43
Rettighetshaver: Knr:3222 Gnr:101 Bnr:126 Snr:44
Rettighetshaver: Knr:3222 Gnr:101 Bnr:126 Snr:45
Rettighetshaver: Knr:3222 Gnr:101 Bnr:126 Snr:46
Rettighetshaver: Knr:3222 Gnr:101 Bnr:126 Snr:47
Rettighetshaver: Knr:3222 Gnr:101 Bnr:126 Snr:48
Rettighetshaver: Knr:3222 Gnr:101 Bnr:126 Snr:49
Rettighetshaver: Knr:3222 Gnr:101 Bnr:126 Snr:50
Rettighetshaver: Knr:3222 Gnr:101 Bnr:126 Snr:51
Rettighetshaver: Knr:3222 Gnr:101 Bnr:126 Snr:52

Rettighetshaver: Knr:3222 Gnr:101 Bnr:126 Snr:53
Rettighetshaver: Knr:3222 Gnr:101 Bnr:126 Snr:54
Kan ikke slettes uten samtykke fra: Lørenskog Kommune Kultur, Inkludering Og Samfunn
Org.nr: 974 637 944
Overført fra: Knr:3222 Gnr:101 Bnr:204
Gjelder denne registerenheten med flere

22.11.2017 - Dokumentnr: 1310204 - Bestemmelse om vannledning

Rettighetshaver: Knr:3222 Gnr:101 Bnr:126 Snr:1
Rettighetshaver: Knr:3222 Gnr:101 Bnr:126 Snr:2
Rettighetshaver: Knr:3222 Gnr:101 Bnr:126 Snr:3
Rettighetshaver: Knr:3222 Gnr:101 Bnr:126 Snr:4
Rettighetshaver: Knr:3222 Gnr:101 Bnr:126 Snr:5
Rettighetshaver: Knr:3222 Gnr:101 Bnr:126 Snr:6
Rettighetshaver: Knr:3222 Gnr:101 Bnr:126 Snr:7
Rettighetshaver: Knr:3222 Gnr:101 Bnr:126 Snr:8
Rettighetshaver: Knr:3222 Gnr:101 Bnr:126 Snr:9
Rettighetshaver: Knr:3222 Gnr:101 Bnr:126 Snr:10
Rettighetshaver: Knr:3222 Gnr:101 Bnr:126 Snr:11
Rettighetshaver: Knr:3222 Gnr:101 Bnr:126 Snr:12
Rettighetshaver: Knr:3222 Gnr:101 Bnr:126 Snr:13
Rettighetshaver: Knr:3222 Gnr:101 Bnr:126 Snr:14
Rettighetshaver: Knr:3222 Gnr:101 Bnr:126 Snr:15
Rettighetshaver: Knr:3222 Gnr:101 Bnr:126 Snr:16
Rettighetshaver: Knr:3222 Gnr:101 Bnr:126 Snr:17
Rettighetshaver: Knr:3222 Gnr:101 Bnr:126 Snr:18
Rettighetshaver: Knr:3222 Gnr:101 Bnr:126 Snr:19
Rettighetshaver: Knr:3222 Gnr:101 Bnr:126 Snr:20
Rettighetshaver: Knr:3222 Gnr:101 Bnr:126 Snr:21
Rettighetshaver: Knr:3222 Gnr:101 Bnr:126 Snr:22
Rettighetshaver: Knr:3222 Gnr:101 Bnr:126 Snr:23
Rettighetshaver: Knr:3222 Gnr:101 Bnr:126 Snr:24
Rettighetshaver: Knr:3222 Gnr:101 Bnr:126 Snr:25
Rettighetshaver: Knr:3222 Gnr:101 Bnr:126 Snr:26
Rettighetshaver: Knr:3222 Gnr:101 Bnr:126 Snr:27
Rettighetshaver: Knr:3222 Gnr:101 Bnr:126 Snr:28
Rettighetshaver: Knr:3222 Gnr:101 Bnr:126 Snr:29
Rettighetshaver: Knr:3222 Gnr:101 Bnr:126 Snr:30
Rettighetshaver: Knr:3222 Gnr:101 Bnr:126 Snr:31
Rettighetshaver: Knr:3222 Gnr:101 Bnr:126 Snr:32
Rettighetshaver: Knr:3222 Gnr:101 Bnr:126 Snr:33
Rettighetshaver: Knr:3222 Gnr:101 Bnr:126 Snr:34
Rettighetshaver: Knr:3222 Gnr:101 Bnr:126 Snr:35
Rettighetshaver: Knr:3222 Gnr:101 Bnr:126 Snr:36
Rettighetshaver: Knr:3222 Gnr:101 Bnr:126 Snr:37
Rettighetshaver: Knr:3222 Gnr:101 Bnr:126 Snr:38
Rettighetshaver: Knr:3222 Gnr:101 Bnr:126 Snr:39
Rettighetshaver: Knr:3222 Gnr:101 Bnr:126 Snr:40
Rettighetshaver: Knr:3222 Gnr:101 Bnr:126 Snr:41
Rettighetshaver: Knr:3222 Gnr:101 Bnr:126 Snr:42
Rettighetshaver: Knr:3222 Gnr:101 Bnr:126 Snr:43
Rettighetshaver: Knr:3222 Gnr:101 Bnr:126 Snr:44
Rettighetshaver: Knr:3222 Gnr:101 Bnr:126 Snr:45

Rettighetshaver: Knr:3222 Gnr:101 Bnr:126 Snr:46
Rettighetshaver: Knr:3222 Gnr:101 Bnr:126 Snr:47
Rettighetshaver: Knr:3222 Gnr:101 Bnr:126 Snr:48
Rettighetshaver: Knr:3222 Gnr:101 Bnr:126 Snr:49
Rettighetshaver: Knr:3222 Gnr:101 Bnr:126 Snr:50
Rettighetshaver: Knr:3222 Gnr:101 Bnr:126 Snr:51
Rettighetshaver: Knr:3222 Gnr:101 Bnr:126 Snr:52
Rettighetshaver: Knr:3222 Gnr:101 Bnr:126 Snr:53
Rettighetshaver: Knr:3222 Gnr:101 Bnr:126 Snr:54
Kan ikke slettes uten samtykke fra: Lørenskog Kommune Kultur, Inkludering Og Samfunn
Org.nr: 974 637 944
Bestemmelse om vedlikehold av anlegg/ledninger
Overført fra: Knr:3222 Gnr:101 Bnr:204
Gjelder denne registerenheten med flere

22.11.2017 - Dokumentnr: 1310204 - Bestemmelse om kloakkledning

Rettighetshaver: Knr:3222 Gnr:101 Bnr:126 Snr:1
Rettighetshaver: Knr:3222 Gnr:101 Bnr:126 Snr:2
Rettighetshaver: Knr:3222 Gnr:101 Bnr:126 Snr:3
Rettighetshaver: Knr:3222 Gnr:101 Bnr:126 Snr:4
Rettighetshaver: Knr:3222 Gnr:101 Bnr:126 Snr:5
Rettighetshaver: Knr:3222 Gnr:101 Bnr:126 Snr:6
Rettighetshaver: Knr:3222 Gnr:101 Bnr:126 Snr:7
Rettighetshaver: Knr:3222 Gnr:101 Bnr:126 Snr:8
Rettighetshaver: Knr:3222 Gnr:101 Bnr:126 Snr:9
Rettighetshaver: Knr:3222 Gnr:101 Bnr:126 Snr:10
Rettighetshaver: Knr:3222 Gnr:101 Bnr:126 Snr:11
Rettighetshaver: Knr:3222 Gnr:101 Bnr:126 Snr:12
Rettighetshaver: Knr:3222 Gnr:101 Bnr:126 Snr:13
Rettighetshaver: Knr:3222 Gnr:101 Bnr:126 Snr:14
Rettighetshaver: Knr:3222 Gnr:101 Bnr:126 Snr:15
Rettighetshaver: Knr:3222 Gnr:101 Bnr:126 Snr:16
Rettighetshaver: Knr:3222 Gnr:101 Bnr:126 Snr:17
Rettighetshaver: Knr:3222 Gnr:101 Bnr:126 Snr:18
Rettighetshaver: Knr:3222 Gnr:101 Bnr:126 Snr:19
Rettighetshaver: Knr:3222 Gnr:101 Bnr:126 Snr:20
Rettighetshaver: Knr:3222 Gnr:101 Bnr:126 Snr:21
Rettighetshaver: Knr:3222 Gnr:101 Bnr:126 Snr:22
Rettighetshaver: Knr:3222 Gnr:101 Bnr:126 Snr:23
Rettighetshaver: Knr:3222 Gnr:101 Bnr:126 Snr:24
Rettighetshaver: Knr:3222 Gnr:101 Bnr:126 Snr:25
Rettighetshaver: Knr:3222 Gnr:101 Bnr:126 Snr:26
Rettighetshaver: Knr:3222 Gnr:101 Bnr:126 Snr:27
Rettighetshaver: Knr:3222 Gnr:101 Bnr:126 Snr:28
Rettighetshaver: Knr:3222 Gnr:101 Bnr:126 Snr:29
Rettighetshaver: Knr:3222 Gnr:101 Bnr:126 Snr:30
Rettighetshaver: Knr:3222 Gnr:101 Bnr:126 Snr:31
Rettighetshaver: Knr:3222 Gnr:101 Bnr:126 Snr:32
Rettighetshaver: Knr:3222 Gnr:101 Bnr:126 Snr:33
Rettighetshaver: Knr:3222 Gnr:101 Bnr:126 Snr:34
Rettighetshaver: Knr:3222 Gnr:101 Bnr:126 Snr:35
Rettighetshaver: Knr:3222 Gnr:101 Bnr:126 Snr:36
Rettighetshaver: Knr:3222 Gnr:101 Bnr:126 Snr:37

Rettighetshaver: Knr:3222 Gnr:101 Bnr:126 Snr:38
Rettighetshaver: Knr:3222 Gnr:101 Bnr:126 Snr:39
Rettighetshaver: Knr:3222 Gnr:101 Bnr:126 Snr:40
Rettighetshaver: Knr:3222 Gnr:101 Bnr:126 Snr:41
Rettighetshaver: Knr:3222 Gnr:101 Bnr:126 Snr:42
Rettighetshaver: Knr:3222 Gnr:101 Bnr:126 Snr:43
Rettighetshaver: Knr:3222 Gnr:101 Bnr:126 Snr:44
Rettighetshaver: Knr:3222 Gnr:101 Bnr:126 Snr:45
Rettighetshaver: Knr:3222 Gnr:101 Bnr:126 Snr:46
Rettighetshaver: Knr:3222 Gnr:101 Bnr:126 Snr:47
Rettighetshaver: Knr:3222 Gnr:101 Bnr:126 Snr:48
Rettighetshaver: Knr:3222 Gnr:101 Bnr:126 Snr:49
Rettighetshaver: Knr:3222 Gnr:101 Bnr:126 Snr:50
Rettighetshaver: Knr:3222 Gnr:101 Bnr:126 Snr:51
Rettighetshaver: Knr:3222 Gnr:101 Bnr:126 Snr:52
Rettighetshaver: Knr:3222 Gnr:101 Bnr:126 Snr:53
Rettighetshaver: Knr:3222 Gnr:101 Bnr:126 Snr:54
Kan ikke slettes uten samtykke fra: Lørenskog Kommune Kultur, Inkludering Og Samfunn
Org.nr: 974 637 944
Bestemmelse om vedlikehold av anlegg/ledninger
Overført fra: Knr:3222 Gnr:101 Bnr:204
Gjelder denne registerenheten med flere

14.08.2019 - Dokumentnr: 934294 - Bestemmelse om bebyggelse

Rettighetshaver: Knr:3222 Gnr:101 Bnr:126 Snr:1
Rettighetshaver: Knr:3222 Gnr:101 Bnr:126 Snr:2
Rettighetshaver: Knr:3222 Gnr:101 Bnr:126 Snr:3
Rettighetshaver: Knr:3222 Gnr:101 Bnr:126 Snr:4
Rettighetshaver: Knr:3222 Gnr:101 Bnr:126 Snr:5
Rettighetshaver: Knr:3222 Gnr:101 Bnr:126 Snr:6
Rettighetshaver: Knr:3222 Gnr:101 Bnr:126 Snr:7
Rettighetshaver: Knr:3222 Gnr:101 Bnr:126 Snr:8
Rettighetshaver: Knr:3222 Gnr:101 Bnr:126 Snr:9
Rettighetshaver: Knr:3222 Gnr:101 Bnr:126 Snr:10
Rettighetshaver: Knr:3222 Gnr:101 Bnr:126 Snr:11
Rettighetshaver: Knr:3222 Gnr:101 Bnr:126 Snr:12
Rettighetshaver: Knr:3222 Gnr:101 Bnr:126 Snr:13
Rettighetshaver: Knr:3222 Gnr:101 Bnr:126 Snr:14
Rettighetshaver: Knr:3222 Gnr:101 Bnr:126 Snr:15
Rettighetshaver: Knr:3222 Gnr:101 Bnr:126 Snr:16
Rettighetshaver: Knr:3222 Gnr:101 Bnr:126 Snr:17
Rettighetshaver: Knr:3222 Gnr:101 Bnr:126 Snr:18
Rettighetshaver: Knr:3222 Gnr:101 Bnr:126 Snr:19
Rettighetshaver: Knr:3222 Gnr:101 Bnr:126 Snr:20
Rettighetshaver: Knr:3222 Gnr:101 Bnr:126 Snr:21
Rettighetshaver: Knr:3222 Gnr:101 Bnr:126 Snr:22
Rettighetshaver: Knr:3222 Gnr:101 Bnr:126 Snr:23
Rettighetshaver: Knr:3222 Gnr:101 Bnr:126 Snr:24
Rettighetshaver: Knr:3222 Gnr:101 Bnr:126 Snr:25
Rettighetshaver: Knr:3222 Gnr:101 Bnr:126 Snr:26
Rettighetshaver: Knr:3222 Gnr:101 Bnr:126 Snr:27
Rettighetshaver: Knr:3222 Gnr:101 Bnr:126 Snr:28
Rettighetshaver: Knr:3222 Gnr:101 Bnr:126 Snr:29

Rettighetshaver: Knr:3222 Gnr:101 Bnr:126 Snr:30
Rettighetshaver: Knr:3222 Gnr:101 Bnr:126 Snr:31
Rettighetshaver: Knr:3222 Gnr:101 Bnr:126 Snr:32
Rettighetshaver: Knr:3222 Gnr:101 Bnr:126 Snr:33
Rettighetshaver: Knr:3222 Gnr:101 Bnr:126 Snr:34
Rettighetshaver: Knr:3222 Gnr:101 Bnr:126 Snr:35
Rettighetshaver: Knr:3222 Gnr:101 Bnr:126 Snr:36
Rettighetshaver: Knr:3222 Gnr:101 Bnr:126 Snr:37
Rettighetshaver: Knr:3222 Gnr:101 Bnr:126 Snr:38
Rettighetshaver: Knr:3222 Gnr:101 Bnr:126 Snr:39
Rettighetshaver: Knr:3222 Gnr:101 Bnr:126 Snr:40
Rettighetshaver: Knr:3222 Gnr:101 Bnr:126 Snr:41
Rettighetshaver: Knr:3222 Gnr:101 Bnr:126 Snr:42
Rettighetshaver: Knr:3222 Gnr:101 Bnr:126 Snr:43
Rettighetshaver: Knr:3222 Gnr:101 Bnr:126 Snr:44
Rettighetshaver: Knr:3222 Gnr:101 Bnr:126 Snr:45
Rettighetshaver: Knr:3222 Gnr:101 Bnr:126 Snr:46
Rettighetshaver: Knr:3222 Gnr:101 Bnr:126 Snr:47
Rettighetshaver: Knr:3222 Gnr:101 Bnr:126 Snr:48
Rettighetshaver: Knr:3222 Gnr:101 Bnr:126 Snr:49
Rettighetshaver: Knr:3222 Gnr:101 Bnr:126 Snr:50
Rettighetshaver: Knr:3222 Gnr:101 Bnr:126 Snr:51
Rettighetshaver: Knr:3222 Gnr:101 Bnr:126 Snr:52
Rettighetshaver: Knr:3222 Gnr:101 Bnr:126 Snr:53
Rettighetshaver: Knr:3222 Gnr:101 Bnr:126 Snr:54
Overført fra: Knr:3222 Gnr:101 Bnr:204
Gjelder denne registerenheten med flere

01.12.2021 - Dokumentnr: 1511230 - Bestemmelse om adkomstrett
Gang- og kjøreadkomst
Overført fra: Knr:3222 Gnr:101 Bnr:204
Gjelder denne registerenheten med flere

01.12.2021 - Dokumentnr: 1511230 - Bestemmelse om vann/kloakk
Bestemmelse om vedlikehold av anlegg/ledninger
Overført fra: Knr:3222 Gnr:101 Bnr:204
Gjelder denne registerenheten med flere

01.12.2021 - Dokumentnr: 1511230 - Erklæring/avtale
Rettighetshaver: Lørenskog Kommune
Org.nr: 842 566 142
Rettighetshaver allmennheten
Bestemmelse om passasje
Overført fra: Knr:3222 Gnr:101 Bnr:204
Gjelder denne registerenheten med flere

01.12.2021 - Dokumentnr: 1511230 - Erklæring/avtale
Adkomst for brannbiler og brannoppstillingsplass
Overført fra: Knr:3222 Gnr:101 Bnr:204
Gjelder denne registerenheten med flere

09.10.2024 - Dokumentnr: 2071335 - Erklæring/avtale
Rettighetshaver: Lørenskog Kommune
Org.nr: 842 566 142
Bruksrett til fordel for almennheten
Overført fra: Knr:3222 Gnr:101 Bnr:204
Gjelder denne registerenheten med flere

21.11.2024 - Dokumentnr: 2272513 - Bestemmelse om adkomstrett
Kan ikke slettes uten samtykke fra: Lørenskog Kommune
Org.nr: 842 566 142
Gjensidig rett
Overført fra: Knr:3222 Gnr:101 Bnr:204
Gjelder denne registerenheten med flere

21.05.2026 - Dokumentnr: 561153 - Erklæring/avtale
Rettighetshaver: Knr:3222 Gnr:101 Bnr:205 Snr:1
Rettighetshaver: Knr:3222 Gnr:101 Bnr:205 Snr:2
Rettighetshaver: Knr:3222 Gnr:101 Bnr:205 Snr:3
Rettighetshaver: Knr:3222 Gnr:101 Bnr:205 Snr:4
Rettighetshaver: Knr:3222 Gnr:101 Bnr:205 Snr:5
Rettighetshaver: Knr:3222 Gnr:101 Bnr:205 Snr:6
Rettighetshaver: Knr:3222 Gnr:101 Bnr:205 Snr:7
Rettighetshaver: Knr:3222 Gnr:101 Bnr:205 Snr:8
Rettighetshaver: Knr:3222 Gnr:101 Bnr:205 Snr:9
Rettighetshaver: Knr:3222 Gnr:101 Bnr:205 Snr:10
Rettighetshaver: Knr:3222 Gnr:101 Bnr:205 Snr:11
Rettighetshaver: Knr:3222 Gnr:101 Bnr:205 Snr:12
Rettighetshaver: Knr:3222 Gnr:101 Bnr:205 Snr:13
Rettighetshaver: Knr:3222 Gnr:101 Bnr:205 Snr:14
Rettighetshaver: Knr:3222 Gnr:101 Bnr:205 Snr:15
Rettighetshaver: Knr:3222 Gnr:101 Bnr:205 Snr:16
Rettighetshaver: Knr:3222 Gnr:101 Bnr:205 Snr:17
Rettighetshaver: Knr:3222 Gnr:101 Bnr:205 Snr:18
Rettighetshaver: Knr:3222 Gnr:101 Bnr:205 Snr:19
Rettighetshaver: Knr:3222 Gnr:101 Bnr:205 Snr:20
Rettighetshaver: Knr:3222 Gnr:101 Bnr:205 Snr:21
Rettighetshaver: Knr:3222 Gnr:101 Bnr:205 Snr:22
Rettighetshaver: Knr:3222 Gnr:101 Bnr:205 Snr:23
Rettighetshaver: Knr:3222 Gnr:101 Bnr:205 Snr:24
Rettighetshaver: Knr:3222 Gnr:101 Bnr:205 Snr:25
Rettighetshaver: Knr:3222 Gnr:101 Bnr:205 Snr:26
Rettighetshaver: Knr:3222 Gnr:101 Bnr:205 Snr:27
Rettighetshaver: Knr:3222 Gnr:101 Bnr:205 Snr:28
Rettighetshaver: Knr:3222 Gnr:101 Bnr:205 Snr:29
Rettighetshaver: Knr:3222 Gnr:101 Bnr:205 Snr:30
Rettighetshaver: Knr:3222 Gnr:101 Bnr:205 Snr:31
Rettighetshaver: Knr:3222 Gnr:101 Bnr:205 Snr:32
Rettighetshaver: Knr:3222 Gnr:101 Bnr:205 Snr:33
Rettighetshaver: Knr:3222 Gnr:101 Bnr:205 Snr:34
Rettighetshaver: Knr:3222 Gnr:101 Bnr:205 Snr:35

Rettighetshaver: Knr:3222 Gnr:101 Bnr:205 Snr:90
Rettighetshaver: Knr:3222 Gnr:101 Bnr:205 Snr:91
Rettighetshaver: Knr:3222 Gnr:101 Bnr:205 Snr:92
Rettighetshaver: Knr:3222 Gnr:101 Bnr:205 Snr:93
Rettighetshaver: Knr:3222 Gnr:101 Bnr:205 Snr:94
Rettighetshaver: Knr:3222 Gnr:101 Bnr:205 Snr:95
Rettighetshaver: Knr:3222 Gnr:101 Bnr:205 Snr:96
Bestemmelse om avfallshåndtering
Bestemmelse om vedlikehold
Gjelder denne registerenheten med flere

21.05.2026 - Dokumentnr: 561255 - Erklæring/avtale

Rettighetshaver: Knr:3222 Gnr:101 Bnr:205 Snr:1
Rettighetshaver: Knr:3222 Gnr:101 Bnr:205 Snr:2
Rettighetshaver: Knr:3222 Gnr:101 Bnr:205 Snr:3
Rettighetshaver: Knr:3222 Gnr:101 Bnr:205 Snr:4
Rettighetshaver: Knr:3222 Gnr:101 Bnr:205 Snr:5
Rettighetshaver: Knr:3222 Gnr:101 Bnr:205 Snr:6
Rettighetshaver: Knr:3222 Gnr:101 Bnr:205 Snr:7
Rettighetshaver: Knr:3222 Gnr:101 Bnr:205 Snr:8
Rettighetshaver: Knr:3222 Gnr:101 Bnr:205 Snr:9
Rettighetshaver: Knr:3222 Gnr:101 Bnr:205 Snr:10
Rettighetshaver: Knr:3222 Gnr:101 Bnr:205 Snr:11
Rettighetshaver: Knr:3222 Gnr:101 Bnr:205 Snr:12
Rettighetshaver: Knr:3222 Gnr:101 Bnr:205 Snr:13
Rettighetshaver: Knr:3222 Gnr:101 Bnr:205 Snr:14
Rettighetshaver: Knr:3222 Gnr:101 Bnr:205 Snr:15
Rettighetshaver: Knr:3222 Gnr:101 Bnr:205 Snr:16
Rettighetshaver: Knr:3222 Gnr:101 Bnr:205 Snr:17
Rettighetshaver: Knr:3222 Gnr:101 Bnr:205 Snr:18
Rettighetshaver: Knr:3222 Gnr:101 Bnr:205 Snr:19
Rettighetshaver: Knr:3222 Gnr:101 Bnr:205 Snr:20
Rettighetshaver: Knr:3222 Gnr:101 Bnr:205 Snr:21
Rettighetshaver: Knr:3222 Gnr:101 Bnr:205 Snr:22
Rettighetshaver: Knr:3222 Gnr:101 Bnr:205 Snr:23
Rettighetshaver: Knr:3222 Gnr:101 Bnr:205 Snr:24
Rettighetshaver: Knr:3222 Gnr:101 Bnr:205 Snr:25
Rettighetshaver: Knr:3222 Gnr:101 Bnr:205 Snr:26
Rettighetshaver: Knr:3222 Gnr:101 Bnr:205 Snr:27
Rettighetshaver: Knr:3222 Gnr:101 Bnr:205 Snr:28
Rettighetshaver: Knr:3222 Gnr:101 Bnr:205 Snr:29
Rettighetshaver: Knr:3222 Gnr:101 Bnr:205 Snr:30
Rettighetshaver: Knr:3222 Gnr:101 Bnr:205 Snr:31
Rettighetshaver: Knr:3222 Gnr:101 Bnr:205 Snr:32
Rettighetshaver: Knr:3222 Gnr:101 Bnr:205 Snr:33
Rettighetshaver: Knr:3222 Gnr:101 Bnr:205 Snr:34
Rettighetshaver: Knr:3222 Gnr:101 Bnr:205 Snr:35
Rettighetshaver: Knr:3222 Gnr:101 Bnr:205 Snr:36
Rettighetshaver: Knr:3222 Gnr:101 Bnr:205 Snr:37
Rettighetshaver: Knr:3222 Gnr:101 Bnr:205 Snr:38
Rettighetshaver: Knr:3222 Gnr:101 Bnr:205 Snr:39
Rettighetshaver: Knr:3222 Gnr:101 Bnr:205 Snr:40
Rettighetshaver: Knr:3222 Gnr:101 Bnr:205 Snr:41

Rettighetshaver: Knr:3222 Gnr:101 Bnr:205 Snr:96
Bestemmelse om rett til bruk av brannoppstillingsplass
Gjelder denne registerenheten med flere

21.05.2026 - Dokumentnr: 561350 - Erklæring/avtale

Rettighetshaver: Knr:3222 Gnr:101 Bnr:88 Snr:1
Rettighetshaver: Knr:3222 Gnr:101 Bnr:88 Snr:2
Rettighetshaver: Knr:3222 Gnr:101 Bnr:88 Snr:3
Rettighetshaver: Knr:3222 Gnr:101 Bnr:88 Snr:4
Rettighetshaver: Knr:3222 Gnr:101 Bnr:88 Snr:5
Rettighetshaver: Knr:3222 Gnr:101 Bnr:88 Snr:6
Rettighetshaver: Knr:3222 Gnr:101 Bnr:88 Snr:7
Rettighetshaver: Knr:3222 Gnr:101 Bnr:88 Snr:8
Rettighetshaver: Knr:3222 Gnr:101 Bnr:88 Snr:9
Rettighetshaver: Knr:3222 Gnr:101 Bnr:88 Snr:10
Rettighetshaver: Knr:3222 Gnr:101 Bnr:88 Snr:11
Rettighetshaver: Knr:3222 Gnr:101 Bnr:88 Snr:12
Rettighetshaver: Knr:3222 Gnr:101 Bnr:88 Snr:13
Rettighetshaver: Knr:3222 Gnr:101 Bnr:88 Snr:14
Rettighetshaver: Knr:3222 Gnr:101 Bnr:88 Snr:15
Rettighetshaver: Knr:3222 Gnr:101 Bnr:88 Snr:16
Rettighetshaver: Knr:3222 Gnr:101 Bnr:88 Snr:17
Rettighetshaver: Knr:3222 Gnr:101 Bnr:88 Snr:18
Rettighetshaver: Knr:3222 Gnr:101 Bnr:88 Snr:19
Rettighetshaver: Knr:3222 Gnr:101 Bnr:88 Snr:20
Rettighetshaver: Knr:3222 Gnr:101 Bnr:88 Snr:21
Rettighetshaver: Knr:3222 Gnr:101 Bnr:88 Snr:22
Rettighetshaver: Knr:3222 Gnr:101 Bnr:88 Snr:23
Rettighetshaver: Knr:3222 Gnr:101 Bnr:88 Snr:24
Rettighetshaver: Knr:3222 Gnr:101 Bnr:88 Snr:25
Rettighetshaver: Knr:3222 Gnr:101 Bnr:88 Snr:26
Rettighetshaver: Knr:3222 Gnr:101 Bnr:88 Snr:27
Rettighetshaver: Knr:3222 Gnr:101 Bnr:88 Snr:28
Rettighetshaver: Knr:3222 Gnr:101 Bnr:88 Snr:29
Rettighetshaver: Knr:3222 Gnr:101 Bnr:88 Snr:30
Rettighetshaver: Knr:3222 Gnr:101 Bnr:88 Snr:31
Rettighetshaver: Knr:3222 Gnr:101 Bnr:88 Snr:32
Rettighetshaver: Knr:3222 Gnr:101 Bnr:88 Snr:33
Rettighetshaver: Knr:3222 Gnr:101 Bnr:88 Snr:34
Rettighetshaver: Knr:3222 Gnr:101 Bnr:88 Snr:35
Rettighetshaver: Knr:3222 Gnr:101 Bnr:88 Snr:36
Rettighetshaver: Knr:3222 Gnr:101 Bnr:88 Snr:37
Rettighetshaver: Knr:3222 Gnr:101 Bnr:88 Snr:38
Rettighetshaver: Knr:3222 Gnr:101 Bnr:88 Snr:39
Rettighetshaver: Knr:3222 Gnr:101 Bnr:88 Snr:40
Rettighetshaver: Knr:3222 Gnr:101 Bnr:88 Snr:41
Rettighetshaver: Knr:3222 Gnr:101 Bnr:88 Snr:42
Rettighetshaver: Knr:3222 Gnr:101 Bnr:88 Snr:43
Rettighetshaver: Knr:3222 Gnr:101 Bnr:88 Snr:44
Rettighetshaver: Knr:3222 Gnr:101 Bnr:88 Snr:45
Rettighetshaver: Knr:3222 Gnr:101 Bnr:88 Snr:46
Rettighetshaver: Knr:3222 Gnr:101 Bnr:88 Snr:47
Rettighetshaver: Knr:3222 Gnr:101 Bnr:88 Snr:48

Rettighetshaver: Knr:3222 Gnr:101 Bnr:88 Snr:49
Rettighetshaver: Knr:3222 Gnr:101 Bnr:88 Snr:50
Rettighetshaver: Knr:3222 Gnr:101 Bnr:88 Snr:51
Rettighetshaver: Knr:3222 Gnr:101 Bnr:88 Snr:52
Rettighetshaver: Knr:3222 Gnr:101 Bnr:88 Snr:53
Rettighetshaver: Knr:3222 Gnr:101 Bnr:88 Snr:54
Rettighetshaver: Knr:3222 Gnr:101 Bnr:88 Snr:55
Rettighetshaver: Knr:3222 Gnr:101 Bnr:88 Snr:56
Rettighetshaver: Knr:3222 Gnr:101 Bnr:88 Snr:57
Rettighetshaver: Knr:3222 Gnr:101 Bnr:88 Snr:58
Rettighetshaver: Knr:3222 Gnr:101 Bnr:88 Snr:59
Rettighetshaver: Knr:3222 Gnr:101 Bnr:88 Snr:60
Rettighetshaver: Knr:3222 Gnr:101 Bnr:88 Snr:61
Rettighetshaver: Knr:3222 Gnr:101 Bnr:88 Snr:62
Rettighetshaver: Knr:3222 Gnr:101 Bnr:88 Snr:63
Rettighetshaver: Knr:3222 Gnr:101 Bnr:88 Snr:64
Rettighetshaver: Knr:3222 Gnr:101 Bnr:88 Snr:65
Rettighetshaver: Knr:3222 Gnr:101 Bnr:88 Snr:66
Rettighetshaver: Knr:3222 Gnr:101 Bnr:88 Snr:67
Rettighetshaver: Knr:3222 Gnr:101 Bnr:88 Snr:68
Rettighetshaver: Knr:3222 Gnr:101 Bnr:88 Snr:69
Rettighetshaver: Knr:3222 Gnr:101 Bnr:88 Snr:70
Rettighetshaver: Knr:3222 Gnr:101 Bnr:88 Snr:71
Rettighetshaver: Knr:3222 Gnr:101 Bnr:211 Snr:1
Rettighetshaver: Knr:3222 Gnr:101 Bnr:211 Snr:2
Rettighetshaver: Knr:3222 Gnr:101 Bnr:211 Snr:3
Rettighetshaver: Knr:3222 Gnr:101 Bnr:218
Rettighetshaver: Knr:3222 Gnr:101 Bnr:221
Bestemmelse om rett til overvannshåndtering
Gjelder denne registerenheten med flere

21.05.2026 - Dokumentnr: 561537 - Bestemmelse om vann/kloakk

Rettighetshaver: Knr:3222 Gnr:101 Bnr:205 Snr:1
Rettighetshaver: Knr:3222 Gnr:101 Bnr:205 Snr:2
Rettighetshaver: Knr:3222 Gnr:101 Bnr:205 Snr:3
Rettighetshaver: Knr:3222 Gnr:101 Bnr:205 Snr:4
Rettighetshaver: Knr:3222 Gnr:101 Bnr:205 Snr:5
Rettighetshaver: Knr:3222 Gnr:101 Bnr:205 Snr:6
Rettighetshaver: Knr:3222 Gnr:101 Bnr:205 Snr:7
Rettighetshaver: Knr:3222 Gnr:101 Bnr:205 Snr:8
Rettighetshaver: Knr:3222 Gnr:101 Bnr:205 Snr:9
Rettighetshaver: Knr:3222 Gnr:101 Bnr:205 Snr:10
Rettighetshaver: Knr:3222 Gnr:101 Bnr:205 Snr:11
Rettighetshaver: Knr:3222 Gnr:101 Bnr:205 Snr:12
Rettighetshaver: Knr:3222 Gnr:101 Bnr:205 Snr:13
Rettighetshaver: Knr:3222 Gnr:101 Bnr:205 Snr:14
Rettighetshaver: Knr:3222 Gnr:101 Bnr:205 Snr:15
Rettighetshaver: Knr:3222 Gnr:101 Bnr:205 Snr:16
Rettighetshaver: Knr:3222 Gnr:101 Bnr:205 Snr:17
Rettighetshaver: Knr:3222 Gnr:101 Bnr:205 Snr:18
Rettighetshaver: Knr:3222 Gnr:101 Bnr:205 Snr:19
Rettighetshaver: Knr:3222 Gnr:101 Bnr:205 Snr:20
Rettighetshaver: Knr:3222 Gnr:101 Bnr:205 Snr:21

Rettighetshaver: Knr:3222 Gnr:101 Bnr:205 Snr:76
Rettighetshaver: Knr:3222 Gnr:101 Bnr:205 Snr:77
Rettighetshaver: Knr:3222 Gnr:101 Bnr:205 Snr:78
Rettighetshaver: Knr:3222 Gnr:101 Bnr:205 Snr:79
Rettighetshaver: Knr:3222 Gnr:101 Bnr:205 Snr:80
Rettighetshaver: Knr:3222 Gnr:101 Bnr:205 Snr:81
Rettighetshaver: Knr:3222 Gnr:101 Bnr:205 Snr:82
Rettighetshaver: Knr:3222 Gnr:101 Bnr:205 Snr:83
Rettighetshaver: Knr:3222 Gnr:101 Bnr:205 Snr:84
Rettighetshaver: Knr:3222 Gnr:101 Bnr:205 Snr:85
Rettighetshaver: Knr:3222 Gnr:101 Bnr:205 Snr:86
Rettighetshaver: Knr:3222 Gnr:101 Bnr:205 Snr:87
Rettighetshaver: Knr:3222 Gnr:101 Bnr:205 Snr:88
Rettighetshaver: Knr:3222 Gnr:101 Bnr:205 Snr:89
Rettighetshaver: Knr:3222 Gnr:101 Bnr:205 Snr:90
Rettighetshaver: Knr:3222 Gnr:101 Bnr:205 Snr:91
Rettighetshaver: Knr:3222 Gnr:101 Bnr:205 Snr:92
Rettighetshaver: Knr:3222 Gnr:101 Bnr:205 Snr:93
Rettighetshaver: Knr:3222 Gnr:101 Bnr:205 Snr:94
Rettighetshaver: Knr:3222 Gnr:101 Bnr:205 Snr:95
Rettighetshaver: Knr:3222 Gnr:101 Bnr:205 Snr:96
Bestemmelse om rett til overvannshåndtering
Gjelder denne registerenheten med flere

09.04.2025 - Dokumentnr: 403614 - Seksjonering
Opprettet seksjoner:
Snr: 82
Formål: Bolig
Tilleggsdel: Bygning
Sameiebrøk: 34/17611

28.04.2025 - Dokumentnr: 463861 - Erklæring/avtale
Rettighet hefter i: Knr:3222 Gnr:202 Bnr:107
Kan ikke slettes uten samtykke fra: Lørenskog Kommune
Org.nr: 842 566 142
Bestemmelse om rett til brannoppstillingsplass
Bestemmelse om adkomstrett

24.10.2025 - Dokumentnr: 1283284 - Bestemmelse om vannrett
Rettighet hefter i: Knr:3222 Gnr:101 Bnr:211 Snr:1
Rettighet hefter i: Knr:3222 Gnr:101 Bnr:211 Snr:2
Rettighet hefter i: Knr:3222 Gnr:101 Bnr:211 Snr:3
Rett til overvannshåndtering
Gjelder denne registerenheten med flere

24.10.2025 - Dokumentnr: 1283464 - Erklæring/avtale
Rettighet hefter i: Knr:3222 Gnr:101 Bnr:211 Snr:1
Rettighet hefter i: Knr:3222 Gnr:101 Bnr:211 Snr:2
Rettighet hefter i: Knr:3222 Gnr:101 Bnr:211 Snr:3
Rett til å plassere fettutskiller

Bestemmelse om vedlikehold av anlegg/ledninger
Gjelder denne registerenheten med flere

24.10.2025 - Dokumentnr: 1283478 - Erklæring/avtale
Rettighet hefter i: Knr:3222 Gnr:101 Bnr:211 Snr:1
Rettighet hefter i: Knr:3222 Gnr:101 Bnr:211 Snr:2
Rettighet hefter i: Knr:3222 Gnr:101 Bnr:211 Snr:3
Rett til bruk av avkast for ventilasjon
Bestemmelse om vedlikehold av anlegg/ledninger
Gjelder denne registerenheten med flere

24.10.2025 - Dokumentnr: 1283572 - Erklæring/avtale
Rettighet hefter i: Knr:3222 Gnr:101 Bnr:211 Snr:1
Rettighet hefter i: Knr:3222 Gnr:101 Bnr:211 Snr:2
Rettighet hefter i: Knr:3222 Gnr:101 Bnr:211 Snr:3
Rett til å føre kabel
Bestemmelse om vedlikehold av anlegg/ledninger
Gjelder denne registerenheten med flere

24.10.2025 - Dokumentnr: 1283572 - Bestemmelse om adkomstrett
Rettighet hefter i: Knr:3222 Gnr:101 Bnr:211 Snr:1
Rettighet hefter i: Knr:3222 Gnr:101 Bnr:211 Snr:2
Rettighet hefter i: Knr:3222 Gnr:101 Bnr:211 Snr:3
Gjelder denne registerenheten med flere

24.10.2025 - Dokumentnr: 1283623 - Bruksrett
Rettighet hefter i: Knr:3222 Gnr:101 Bnr:211 Snr:1
Rettighet hefter i: Knr:3222 Gnr:101 Bnr:211 Snr:2
Rettighet hefter i: Knr:3222 Gnr:101 Bnr:211 Snr:3
Gjelder denne registerenheten med flere

28.01.2026 - Dokumentnr: 103719 - Bestemmelse om adkomstrett
Rettighet hefter i: Knr:3222 Gnr:101 Bnr:221
Bestemmelse om brannoppstillingsplass

28.01.2026 - Dokumentnr: 103888 - Erklæring/avtale
Rettighet hefter i: Knr:3222 Gnr:101 Bnr:221
Bestemmelse om gassledning
Bestemmelse om vedlikehold av anlegg/ledninger

28.01.2026 - Dokumentnr: 103947 - Erklæring/avtale
Rettighet hefter i: Knr:3222 Gnr:101 Bnr:221
Bestemmelse om returpunkt
Bestemmelse om vedlikehold

28.01.2026 - Dokumentnr: 104147 - Erklæring/avtale

Rettighet hefter i: Knr:3222 Gnr:101 Bnr:221
Bestemmelse om avkast for ventilasjon
Bestemmelse om vedlikehold

GRUNNBOKSDATO

19.01.2026

FORSIKRINGSSKAP

Gjensidige Forsikring ASA

POLISENUMMER

94716770

OM SAMEIET

Eierseksjon og sameieforhold

Kjøper av en eierseksjon i Skårerløkka 2 Sameie blir eier av en ideell andel i eiendommen med enerett til bruk av sin seksjon. Eierforholdet reguleres av eierseksjonsloven, sameiets vedtekter og husordensregler. Boligen kan vanligvis kjøpes, selges, belånes og leies ut, men korttidsutleie av hele seksjonen er begrenset til maks 90 døgn per år.

Skårerløkka 2 Sameie eier også en ideell andel i aktivitetsparken på Skårerløkka, som deles med Skårerløkka 1 Sameie og Thongård AS. Parken fungerer som uteoppholdsareal for beboerne og er åpen for allmennheten. Sameiet dekker en forholdsmessig andel av drift og vedlikehold, estimert til ca. 3.000 kr per seksjon per år.

Forretningsfører:

OBOS Eiendomsforvaltning AS (org.nr. 934 261 585). Årsoppgave første gang 31.12.2025. Sameiet har foreløpig ingen ordensregler og har ikke avholdt ordinært årsmøte.

Fellesfasiliteter:

Selskapslokale: Til disposisjon for beboere, kan brukes til møter eller hjemmekontor.

Gjesteleilighet: Fult utstyrt 2-roms for overnattingsgjester. Sameiet kan kreve betaling for bruk av gjesteleilighet og selskapslokale.

KOMMENTAR FELLESGJELD

Ingen lån registrert på selskapet.

LÅNEBETINGELSER FELLESGJELD

Ingen lån registrert på selskapet.

REGNSKAP/BUDSJETT/KOSTNADSØKNINGER

Årsoppgave blir første gang 31.12.2025, dette vil være klart i månedsskifte januar/februar.

FORRETNINGSFØRER

Obos Eiendomsforvaltning AS

FORKJØPSRETT

Sameiet praktiserer ikke forkjøpsrett.

STYREGODKJENNELSE

Sameiet praktiserer ikke styregodkjennelse av nye eiere.

DYREHOLD

Dyrehold er tillatt så lenge dette ikke på en urimelig eller unødvendig måte er til skade eller ulempe for de øvrige brukerne av eiendommen.

VEDTEKTER/HUSORDENSREGLER

Selskapet har ingen ordensregler og har ikke avholdt ordinært årsmøte.

Årsoppgave blir første gang 31.12.2025

BEBOERNES FORPLIKTELSER OG DUGNADER

Det må påberegnes at det avholdes dugnad i sameiet.

DIVERSE OPPLYSNINGER

DIVERSE

Eier må selv stå for kostnader forbundet med eget strømforbruk, innbo- og løsøreforsikring og ev. andre påløpte kostnader som ikke dekkes av husleien.

Det er 5 års nybygg-garanti.

Det leveres ikke garderobeskap eller skyvedørgarderobes. Det er kun angitt på tegning hvor disse kan plasseres.

Det gjøres oppmerksom på at megler ikke har befart boder og sameiets fellesarealer.

Selger har lest og godkjent innholdet i salgsoppgaven.

LEGALPANT

Det gjøres oppmerksom på at sameiet har legalpanterett i seksjonen tilsvarende 2 x folketrygdens grunnbeløp for felleskostnader samt andre krav som skriver seg fra sameieforholdet.

OVERTAGELSE

Etter avtale. Angi ønsket overtagelse ved budgivningen.

BAKGRUNN FOR OPPLYSNINGER I SALGSOPPGAVEN

Salgsoppgaven er utarbeidet ut ifra opplysninger som er gitt av selger, befaring av eiendommen samt innhenting av nødvendige dokumenter og evt. takst/tilstandsrapport.

SALGSOPPGAVE SIST OPPDATERT

26.05.2026

ANSVARLIG MEGLERFORETAK

Oslo Eiendomsmegling AS

Waldemar Thranes gate 72, 0175 OSLO. TLF. 22 22 50 20

MEGLER

Carolina Toro, Daglig Leder/Eiendomsmegler NEF/Partner

Epost: carolina@notar.no

Mobil: 986 44 988

MEGLERS VEDERLAG

Prosentprovisjon med 1.00% av kjøpesum (inkl. mva.)

Salgstilretteleggelse kr. 18 900,- (inkl. mva.)

Vederlag utleggsforretning (pr. stk. 2 500,-) kr. 0,- (inkl. mva.)

Oppgjørsgebyr kr. 7 290,- (inkl. mva.)

Markedspakke	kr.	19 900,-	(inkl. mva.)
Visninger og overtakelse (pr. stk.)	kr.	3 500,-	(inkl. mva.)
Factoring/Utleddsgebyr	kr.	3 000,-	(inkl. mva.)
Grunnpakke/Grunnbok/e-tinglysing	kr.	2 000,-	(inkl. mva.)

Direkte utlegg dekkes av selger.

Dersom handel ikke kommer i stand er følgende avtalt om meglerforetakets vederlag: Intet salg - ingen regning. Oppdragsgiver betaler bare hvis det blir salg. Boligselgerforsikring, bygningsrapport, takst og annonsering utover avtalt markedspakke inngår ikke i garantien, men kan bestilles direkte fra leverandør.

VIKTIG INFORMASJON

BOLIGSELGERFORSIKRING

For denne eiendommen er det ikke tegnet Boligselgerforsikring.

BOLIGKJØPERFORSIKRING

Boligkjøperforsikring kan ikke tegnes, da det ikke foreligger tilstandsrapport. Boligen er nyoppført og ferdigstilt i 2025.

SENTRALE LOVER

Eiendommen selges etter reglene i avhendingsloven.

Eiendommen skal overleveres kjøper i tråd med det som er avtalt. Det er viktig at kjøper setter seg grundig inn i alle salgsdokumentene, herunder salgsoppgave, tilstandsrapport og selgers egenerklæring. Kjøper anses kjent med forhold som er tydelig beskrevet i salgsdokumentene. Forhold som er beskrevet i salgsdokumentene kan ikke påberopes som mangler. Dette gjelder uavhengig av om kjøper har lest dokumentene. Alle interessenter oppfordres til å undersøke eiendommen nøye, gjerne sammen med fagkyndig før bud inngis. Kjøper som velger å kjøpe usett kan ikke gjøre gjeldende som mangel noe han burde blitt kjent med ved undersøkelsen. Dersom det er behov for avklaringer, anbefaler vi at kjøper rådfører seg med eiendomsmeidler eller en bygningsfagkyndig før det legges inn bud.

Hvis eiendommen ikke er i samsvar med det kjøperen må kunne forvente ut ifra alder, type og synlig tilstand, kan det være en mangel. Det samme gjelder hvis det er holdt tilbake eller gitt uriktige opplysninger om eiendommen. Dette gjelder likevel bare dersom man kan gå ut i fra at det virket inn på avtalen at opplysningen ikke ble gitt eller at feil opplysninger ikke ble rettet i tide på en tydelig måte. En bolig som har blitt brukt i en viss tid, har vanligvis blitt utsatt for slitasje og skader kan ha oppstått. Slik bruksslitasje må kjøper regne med, og det kan avdekkes enkelte forhold etter overtakelse som nødvendiggjør utbedringer. Normal slitasje og skader som nødvendiggjør utbedring, er innenfor hva kjøper må forvente og vil ikke utgjøre en mangel.

Boligen kan ha en mangel dersom det er avvik mellom opplyst og faktisk areal, forutsatt at avviket er på 2% eller mer og minimum 1 kvm.

Dersom eiendommen har et mindre grunnareal (tomt) enn kjøperen har regnet med, er det likevel ikke en mangel hvis ikke arealet er vesentlig mindre enn det som fremkommer av salgsdokumentene, jf. avhl-3-3.

Ved beregning av et eventuelt prisavslag eller erstatning må kjøper selv dekke tap/kostnader opptil et beløp på kr 10 000 (egenandel).

Dersom kjøper ikke er forbruker selges eiendommen «som den er», og selgers ansvar er da begrenset jf. avhl. § 3-9, 1. ledd 2. pktm. Avhendingsloven § 3-3 (2) fravikes, og hvorvidt en innendørs arealsvikt karakteriseres som en mangel vurderes etter avhendingsloven § 3-8. Informasjon om kjøpers undersøkelsesplikt, herunder oppfordringen om å undersøke eiendommen nøye, gjelder også for kjøpere som ikke anses som forbrukere. Med forbrukerkjøper menes kjøp av eiendom når kjøperen er en fysisk person som ikke hovedsakelig handler som ledd i

næringsvirksomhet.

Både kjøper og selger er forpliktet til å signere den standard kjøpekontrakten som er utarbeidet av Notar i forbindelse med eiendomshandler. Kjøpekontrakten kan gjennomgås hos eiendomsmegleren før budet legges inn.

PERSONOPPLYSNINGSLOVEN

Ditt personvern er viktig for Notar og vi er opptatt av å verne om personopplysningenes integritet, tilgjengelighet og konfidensialitet. All behandling av personopplysninger i Notar skal følge det til enhver tid gjeldende personvernregelverket, herunder GDPR og personopplysningsloven. Les mer om dette her: <https://notar.no/personvern.aspx>.

HVITVASKINGSREGLENE

Eiendomsmeglere er underlagt lov om hvitvasking og tilhørende forskrift. Etter hvitvaskingsloven er eiendomsmegler pålagt å gjennomføre kundetiltak av både selger og kjøper. Hvis kjøper ikke bidrar til at megler får gjennomført kundetiltak, og dette fører til at transaksjonen ikke kan gjennomføres eller blir forsinket, misligholder kjøper avtalen med selger. Etter 30 dager anses misligholdet vesentlig, og selger har rett til å heve avtalen og gjennomføre deknings salg for kjøpers regning.

Dersom det er selger som ikke bidrar til at megler får gjennomført løpende kundetiltak underveis i oppdraget må eiendomsmegler stanse gjennomføringen av transaksjonen. Selger vil i et slikt tilfelle ha misligholdt sine forpliktelser, og kjøper vil kunne ha et krav mot selger etter avhendingsloven. Hvis kundetiltak ikke lar seg gjennomføre, vil Notar ikke kunne bistå med handelen eller foreta oppgjør.

Kjøper oppfordres til å innbetale kjøpesummen som ikke kommer fra låneinstitusjon, i en samlet innbetaling fra egen konto i norsk bank. Dersom innbetaling likevel må foretas på annen måte, må megler orienteres med begrunnelse og informasjon om innbetalers navn, før innbetaling av oppgjør.

VEDLEGG

Egenerklæringsskjema
Kommunale avgifter
Matrikkel rapport
Kommunale opplysninger
Bolig informasjon
Nabolagsprofil
Forbrukerinformasjon - Trygg bolighandel med nye regler fra 1. januar 2022
Tilbehørsliste
Boligkjøperforsikring
Forbrukerinformasjon om budgivning
Budskjema

BUDGIVNING

Det første budet skal inngis skriftlig på Notar sitt budskjema, påført budgivers signatur og vedlagt kopi av legitimasjon. Alternativt kan man legge inn bud elektronisk, ved bruk av "Gi bud" knapp i nettannonse, hvor budgiver må legitimere seg med BankID. Senere bud kan inngis per e-post eller SMS til megler. Megler skal så snart som mulig bekrefte skriftlig overfor budgiver at bud er mottatt.

Bud som ikke er skriftlig, eller som har en kortere akseptfrist enn til kl. 12.00 første virkedag etter siste annonserte visning, vil ikke bli formidlet til selger. Et bud er bindende for budgiver frem til angitt akseptfrist.

Bestemmelser om budgivning gitt i medhold av eiendomsmeglingsloven § 6-8 kommer til anvendelse ved utførelsen av Oppdraget. For å sikre en forsvarlig gjennomføring av budrunden, stiller Notar krav til frister ved budgivningen. Bud skal ikke ha en akseptfrist på mindre enn 30 minutter fra budet inngis. Bud med kortere

akseptfrist enn 30 minutter kan avvises.

Selger står fritt til å forkaste eller akseptere ethvert bud. Selger må skriftlig akseptere budet før budaksept kan formidles til budgiver.

Fra og med 01.07.25 ble det ikke lengre være lovlig å legge inn hemmelige bud. Megler kan dermed ikke formidle bud med forbehold om at budet eller forbehold i budet skal holdes skjult (hemmelig) for andre budgivere og interessenter.

Kopi av budjournal skal gis til kjøper og selger uten ugrunnet opphold etter at handelen er kommet i stand. Alle som har inngitt bud på eiendommen kan kreve kopi av budjournalen i anonymisert form etter at budrunden er avsluttet.

For øvrig vises det til "Forbrukerinformasjon om budgivning" som er inntatt i salgsoppgaven.

Plantegning



Denne boligen vil jeg gjerne ha!

Hva nå?

1 - KONTAKT MEGLER

Registrer din interesse og megleren holder deg oppdatert.

2 - HA FINANSIERING PÅ Plass

Undersøk med banken hvor mye du kan få i lån, og be om evt. finanseringsbevis.

3 - UNDERSØK BOLIGEN

Før det legges inn bud på eiendommen oppfordres budgiver til å sette seg inn i all relevant informasjon om eiendommen, herunder eventuell salgsoppgave og teknisk rapport med alle vedlegg.

4 - BUDGIVNING

Dersom du ønsker å by kan første bud gis via GI BUD-knappen på hver eiendom, eller du kan fylle ut budskjema som leveres/sendes til megler. Påfølgende bud må også være skriftlige, men kan i tillegg gis via SMS eller epost. Se forbrukerinformasjon om budgivning i prospekt.



Vedlegg

INGVALD KRISTIANSENS GATE 5

Egenerklærings skjema

Kommunale avgifter

Matrikkel rapport

Kommunale opplysninger

Bolig informasjon

Nabolagsprofil

Forbrukerinformasjon - Trygg bolighandel med nye regler fra 1. januar 2022

Tilbehørsliste

Boligkjøperforsikring

Forbrukerinformasjon om budgivning

Budskjema

EGENERKLÆRINGSSKJEMA

Til orientering vil dette skjema være en del av salgsoppgaven

Meglerfirma	
Notar Oslo Sentrum	
Oppdragsnr.	
17-0007/26	
Selger 1 navn	
Ali Mohammad A Al-Furaiji	
Gateadresse	
Ingvald Kristiansens gate 5	
Poststed	Postnr
LØRENSKOG	1461
Er det dødsbo?	
<input checked="" type="checkbox"/> Nei <input type="checkbox"/> Ja	
Avdødes navn	
Er det salg ved fullmakt?	
<input checked="" type="checkbox"/> Nei <input type="checkbox"/> Ja	
Hjemmelshavers navn	
Har du kjennskap til eiendommen?	
<input type="checkbox"/> Nei <input checked="" type="checkbox"/> Ja	
Når kjøpte du boligen?	
År	2025
Hvor lenge har du eid boligen?	
Antall år	0
Antall måneder	3
Har du bodd i boligen siste 12 måneder?	
<input checked="" type="checkbox"/> Nei <input type="checkbox"/> Ja	
I hvilket forsikringsselskap har du tegnet villa/husforsikring?	
Forsikringsselskap	
Polise/avtalnr.	

Spørsmål for alle typer eiendommer

- 1 Kjenner du til om det er/har vært feil tilknyttet våtrommene, f.eks. sprekker, lekkasje, råte, lukt eller soppskader?
- Nei Ja

Initialer selger: AMAA

1

Document reference: 17-0007/26

- 2 Kjenner du til om det er utført arbeid på bad/våtrom?
Svar
- 3 Kjenner du til om det er/har vært tilbakeslag av avløpsvann i sluk eller lignende?
 Nei Ja
- 4 Kjenner du til feil eller om har vært utført arbeid/kontroll på vann/avløp?
Svar
- 5 Kjenner du til om det er/har vært problemer med drenering, fuktinnsig, øvrig fukt eller fuktmerker i underetasje/kjeller?
 Nei Ja
- 6 Kjenner du til om det er/har vært utettheter i terrasse/garasje/tak/fasade?
 Nei Ja
- 7 Kjenner du til om det er/har vært problemer med ildsted/skorstein/pipe f.eks. dårlig trekk, sprekker, pålegg, fyringsforbud eller lignende?
 Nei Ja
- 8 Kjenner du til om det er/har vært f.eks. sprekker i mur, skjeve gulv eller lignende?
 Nei Ja
- 9 Kjenner du til om det er/har vært sopp/råteskader/insekter/skadedyr på eiendommen som rotter, mus, maur eller lignende?
 Nei Ja
- 10 Kjenner du til om det er/har vært skjeggkre i boligen?
 Nei Ja
- 11 Kjenner du til om det er/har vært utført arbeid på el-anlegget eller andre installasjoner (f.eks. oljetank, sentralfyr, ventilasjon)?
Svar
- 12 Kjenner du til om det er utført kontroll av el-anlegget og/eller andre installasjoner (f.eks. oljetank, sentralfyr, ventilasjon)?
 Nei Ja
- 13 Har du ladeanlegg/ladeboks for elbil i dag?
 Nei Ja
- 14 Kjenner du til om ufaglærte har utført arbeid som normalt bør utføres av faglærte, utover det som er nevnt tidligere (f.eks. drenering, murerarbeid, tømrerarbeid etc)?
 Nei Ja
- 15 Er det nedgravd oljetank på eiendommen?
 Nei Ja
- 16 Kjenner du til om det har vært utført arbeid på terrasse/garasje/tak/fasade?
Svar
- 17 Selges eiendommen med utleiedel, leilighet, hybel eller tilsvarende?
 Nei Ja
- 18 Kjenner du til om det er innredet/bruksendret/bygget ut i kjeller eller loft eller andre deler av boligen?
 Nei Ja
- 19 Kjenner du til forslag eller vedtatte reguleringsplaner, andre planer, nabovarsel eller offentlige vedtak som kan medføre endringer i bruken av eiendommen eller av dens omgivelser?
 Nei Ja
- 20 Kjenner du til om det foreligger påbud/heftelser/krav/manglende tillatelser vedrørende eiendommen?
 Nei Ja

Initialer selger: AMAA

2

- 21 Er det foretatt radonmåling?
 Nei Ja
- 22 Kjenner du til manglende brukstillatelse eller ferdigattest?
 Nei Ja
- 23 Kjenner du til om det foreligger skaderapporter/ tilstandsvurderinger eller utførte målinger?
 Nei Ja
- 24 Er det andre forhold av betydning ved eiendommen som kan være relevant for kjøper å vite om (f.eks. rasfare, tinglyste forhold eller private avtaler)?
 Nei Ja

Spørsmål for bolig i sameie/borettslag/boligaksjeselskap:

- 25 Kjenner du til om sameiet/laget/selskapet er involvert i tvister av noe slag?
 Nei Ja
- 26 Kjenner du til vedtak/forslag til vedtak om forhold vedr. eiendommen som kan medføre økte felleskostnader/økt fellesgjeld?
 Nei Ja
- 27 Kjenner du til om det er/har vært sopp/råteskader/insekter/skadedyr i sameiet/laget/selskapet (fellesareal eller i andre boliger) som rotter, mus, maur eller lignende?
 Nei Ja
- 28 Kjenner du til om det er/har vært skjeggkre i sameiet/laget/selskapet (fellesareal eller i andre boliger)?
 Nei Ja

Tilleggskommentar

Jeg bekrefter at opplysningene er gitt etter beste skjønn. Jeg er kjent med at dersom jeg har gitt ufullstendige, uriktige eller misvisende opplysninger om eiendommen, vil forsikringsselskapet kunne søke hel eller delvis regress for sine utbetalinger eller redusere sitt ansvar helt eller delvis, jfr. vilkår for boligselgerforsikring punkt 7.1 og forsikringsavtaleloven kapittel 4.

Jeg er orientert om mitt mulige ansvar som selger etter avhendingsloven, eventuelt etter kjøpsloven (aksjeboliger), og om forsikringsgiver sitt boligselgerforsikringstilbud.

Jeg er klar over at avtale om forsikring er bindende. Jeg er også klar over at premietilbudet først kan påberopes når boligen er solgt (budaksept). Premietilbudet som er gitt av megler er bindende for forsikringsgiver i 6 – seks – måneder fra oppdragsinngåelse med megler.

Etter dette vil premien og forsikringsvilkårene kunne justeres. Når premietilbudet ikke lenger er bindende for forsikringsselskapet må egenerklæringsskjemaet signeres på nytt og eventuelle endringer påføres. Det vil da være forsikringspremien og forsikringsvilkårene på ny signeringsdato som legges til grunn.

Det kan ikke tegnes boligselgerforsikring ved følgende salg:

- mellom ektefeller eller slektninger i rett oppstigende eller nedstigenede linje, søsken, eller
- mellom personer som bor eller har bodd på boligeiendommen og/eller
- når salget skjer som ledd i sikredes næringsvirksomhet/er en næringseiendom
- etter at boligeiendommen er lagt ut for salg.
- ved salg av helårs- og fritidsbolig er det krav til at det foreligger tilstandsrapport i henhold til Forskrift til avhendingslova (tryggere bolighandel).

Forsikringsselskapet kan ved skriftlig samtykke akseptere tegning av forsikring også i ovennevnte tilfeller.

Dersom forsikringsselskapet ikke har gitt skriftlig samtykke, kan erstatningen bortfalle.

Ved oppgjørsoppdrag trer forsikringen i kraft når kontrakten er signert av begge parter, begrenset til siste 12 måneder før overtakelse.

Forøvrig oppfordrer selger potensielle kjøpere til å undersøke eiendommen grundig, jf avhendingsloven § 3-10 og kjøpsloven § 20 (aksjeboliger).

Gyldig forsikring forutsetter at det for helårs- og fritidsbolig foreligger tilstandsrapport som er i henhold til Forskrift til avhendingslova (tryggere bolighandel).

- Jeg ønsker boligselgerforsikring, og bekrefter å ha mottatt og lest forsikringsvilkårene og informasjonsbrosjyre til selger i forbindelse med kjøp av boligselgerforsikring. Forsikringen trer i kraft på det tidspunkt det foreligger en budaksept mellom partene, begrenset til tolv måneder før overtagelse. Ved oppgjørsoppdrag trer forsikringen i kraft når kontrakten er signert av begge parter, begrenset til siste 12 måneder før overtakelse. Jeg bekrefter med dette at eiendommen ikke er en næringseiendom, at den ikke selges som ledd i næringsvirksomhet eller mellom ektefeller eller slektninger i rett oppstigende eller nedstigenede linje, søsken, eller mellom personer som bor eller har bodd på boligeiendommen. Gyldig forsikring forutsetter at det for helårs- og fritidsbolig foreligger tilstandsrapport som er i henhold til Forskrift til avhendingslova (tryggere bolighandel). Forsikringen er ugyldig dersom den tegnes i strid med forsikringsvilkårene. Jeg er innforstått med at eiendomsmeglere ikke har fullmakt til å gjøre unntak fra ovennevnte begrensninger. Jeg er oppmerksom på at 8% av total forsikringspremie er honorar til Söderberg & Partners.
- Jeg ønsker ikke boligselgerforsikring, men megler har tilbudt meg å kjøpe slik forsikring.
- Jeg kan ikke kjøpe boligselgerforsikring ihht vilkår.

NAME OF SIGNER	IDENTIFIER	TIME	ELECTRONIC ID
Ali Al Furajji	e167b32408651d1017c190 36eee9999c76304d49	19.01.2026 11:28:07 UTC	Signer authenticated by One time code

Document reference: 17-0007/26

- This is a PDF document digitally signed by IN Groupe's E-Signing service.
- The document's integrity is protected by signing and sealing the contents with a certificate issued to IN Groupe by a third party. Validating the signature confirms that the contents have not been modified since the time of signing.
- For more information about document formats, see <https://doc.ingroupe.com/developer>

VEDTEKTER

FOR

SKÅRERLØKKA 2 SAMEIE

fastsatt i forbindelse med seksjonering
i medhold av lov om eierseksjoner (eierseksjonsloven)

1. Innledende bestemmelser

1-1 Navn og opprettelse

Sameiets navn er Skårerløkka 2 Sameie. Sameiet er opprettet ved tinglysing av vedtak om seksjonering fra kommunen, tinglyst 09.04.2025.

1-2 Hva sameiet omfatter

(1) Sameiet består av 290 seksjoner hvorav 159 i byggetrinn 2 og 131 i byggetrinn 3 på eiendommen gnr. 101, bnr. 204 i Lørenskog kommune. 2 av seksjonene i byggetrinn 3 er næringsseksjoner, mens resterende seksjoner er boligseksjoner.

Sameiets fellesarealer omfatter blant annet et selskapslokale, en gjesteleilighet og en takterrasse, se særlige bestemmelser om dette i punkt 3.3.

Boligseksjonene har også eksklusiv tilgang til smørebod, sykkelparkering og sykkelverksted, samt areal for vask av bil beliggende i parkeringskjeller, gnr. 101 bnr. 211 (anleggseiendom), jf. også punkt 3.3.

(2) Den enkelte bruksenhet består av en hoveddel, og evt. en eller flere tilleggsdeler. Hoveddelen består av en sammenhengende og klart avgrenset del av en bygning, med egen inngang.

Seksjonerte tilleggsdeler består av

- bod
- private utearealer
- annet slik som angitt i søknad om seksjonering

(3) De deler av eiendommen som ikke inngår i de enkelte bruksenheter er fellesareal.

(4) Sameiet vil bli eier av en ideell andel av felles uteoppholdsarealer på utendørs parkdekke, gnr, 101 bnr. 221 («Aktivitetsparken») i et tingsrettslig sameie. Nærmere regulering av bruken av disse områdene og funksjonene fastsettes av styret for Aktivitetsparken i separate vedtekter.

1-3 Sameiebrøk

(1) Sameiebrøken er seksjonseiers forholdsmessige eierandel i sameiet. Sameiebrøken fremgår av seksjoneringsøknaden.

(2) Sameiebrøken bygger på hoveddelens BRA areal. Balkonger/terrasser/uteareal/boder og parkeringsplasser er ikke med i hoveddelens BRA.

1-4 Kommunikasjon mellom styret og seksjonseierne

(1) Styret bestemmer hvordan meldinger og lignende etter vedtektene eller eierseksjonsloven gis til seksjonseierne. Seksjonseierne kan reservere seg mot å motta meldinger elektronisk. Styret skal informere seksjonseierne i rimelig tid før ny kommunikasjonsmåte tas i bruk. Meldinger skal gis på en betryggende og hensiktsmessig måte.

(2) Når en seksjonseier skal gi meldinger og lignende etter vedtektene eller eierseksjonsloven til sameiet, kan han eller hun gjøre dette ved bruk av elektronisk kommunikasjon til den e-postadressen eller på den måten sameiet har fastsatt for dette formålet.

(3) Krav i vedtektene eller eierseksjonsloven om at meldinger og lignende skal være eller gis skriftlig, er ikke til hinder for elektronisk kommunikasjon.

2. Rettslig disposisjonsrett

2-1 Rettslig disposisjonsrett

(1) Seksjonseieren disponerer fritt over egen seksjon og kan fritt selge, pantsette og leie ut denne med mindre noe annet følger av lov, avtaler eller disse vedtektene.

(2) Ingen kan kjøpe eller på annen måte erverve flere enn to boligseksjoner. Dette gjelder tilsvarende hvis et erverv av en boligseksjon eller av aksjer eller andeler i et selskap fører til at flere enn to av boligseksjonene eies av noen som har slik tilknytning til hverandre, som beskrevet i eierseksjonslovens § 23.

(3) Korttidsutleie av hele boligseksjonen i mer enn 90 døgn årlig er ikke tillatt. Med korttidsutleie menes utleie i inntil 30 døgn sammenhengende.

(4) Sameiets styre skal underrettes skriftlig om alle overdragelser og leieforhold utover det som inngår i (3) ledd. Det samme gjelder ny seksjonseiers/leietakers navn og kontaktinformasjon. Ved eierskifte betales et eierskiftegebyr.

(5) Nye begrensninger i rettslig disposisjonsrett krever samtykke fra de som berøres.

3. Seksjonseierens rett til å bruke bruksenheten og fellesarealene

3-1 Rett til bruk

(1) Seksjonseieren har enerett til å bruke sin bruksenhet. Seksjonseieren har også rett til å bruke fellesarealene til det de er beregnet til eller vanligvis brukes til og til annet som er i samsvar med tiden og forholdene.

(2) En seksjonseier kan med samtykke fra styret gjennomføre tiltak på fellesarealene som er nødvendige på grunn av seksjonseierens eller husstandsmedlemmenes nedsatte funksjonsevne. Styret kan bare nekte å samtykke dersom det foreligger en saklig grunn.

(3) Bruksenheten og fellesarealene må ikke brukes slik at andre seksjonseiere påføres skade eller ulempe på en urimelig eller unødvendig måte.

(4) Bruksenheten kan bare brukes i samsvar med formålet. Endring av bruksformålet krever reseksjonering etter eierseksjonslovens § 21 annet ledd.

(5) Seksjonseier har ikke rett til å foreta arbeider som påvirker/berører sameiets fellesarealer, fellesanlegg og utvendig tilleggsareal uten forhåndsgodkjenning fra styret/årsmøtet. Dette gjelder tiltak som:

- Alle installasjoner, herunder oppsetting/montering av antenner, sol/vindavskjerming, skillevegger/gjerder, plattinger, flislegging eller annet fast belegg på balkonger/terrasser, innglassing, boblebad/badestamp, fastmontert belysning og lignende.
- Takterrasser fungerer som tak for nærings- og boligseksjonene og har en membran som ikke må skades. Arbeid på eller inntil takterrassen som kan føres til at membran skades må derfor unngås.

Varmepumper tillates på takterrasser (ikke balkonger) etter forutgående søknad til styret.

Seksjonseiere med takterrasse må selv besørge og bekoste installasjon av eventuell varmepumpe.

Installasjon av varmepumpe skal følge følgende retningslinjer:

- Det bør velges en modell som er tilpasset nordisk klima fra en anerkjent leverandør.
- Montasje må utføres av autorisert firma.
- Gjennomføring i veggen skal dokumenteres (bilder og/eller tegning) og sendes inn til styret.
- Eventuelle skader som følge av montering/gjennomføring er seksjonseiers risiko og ansvar.
- Utedelen av varmepumpen må plasseres på egen takterrasse under rekkverkshøyde og på hensynsfullt vis med tanke på naboer og støy.
- Varmepumpen skal monteres på avvibrert gulv og ikke på vegg.
- Varmepumpen skal ha et lavt støyvolum, som er tilpasset boligblokker og er ihht. anbefaling fra leverandør.
- Driften av kjølingen/varmepumpe skal følge sameiets husordensregler/vedtekter med hensyn til stilletid.
- Kondensvann fra utedelen av varmepumpen må frostsikres for å motvirke ising, samt ledes til sluk slik at det ikke oppstår risiko for skade eller for øvrig er til sjenanse for naboer.

Seksjonseiere som installerer varmepumpe, har det fulle og hele vedlikeholds- utskiftings- og reparasjonsansvar for denne.

Endring av utomhusplanen som anleggelse/utvidelse av plattinger, heller, flytting av eksisterende beplantning, nyplantning og lignende skal på forhånd godkjennes av styret/årsmøtet. Dette gjelder også innenfor tilleggsdel til den enkelte seksjon.

Styret kan gi bestemmelser om høyde på hekker og annen beplantning også innenfor tilleggsdel.

(6) Kostnader til de- og remontering av installasjoner/utstyr som nåværende eller tidligere seksjonseier har montert, slik som nevnt i (5) 2. avsnitt, må ved rehabilitering og andre felles tiltak på

eiendommen, belastes den seksjon installasjonen tilhører. Styret/årsmøtet avgjør om remontering skal tillates.

(7) Forandringer som skjer i strid med de til enhver tid gjeldende bygningsforskrifter og andre offentlige bestemmelser er ikke tillatt.

(8) For næringsseksjonen(e) gjelder følgende særskilt:

- Eier av næringsseksjonen(e) har rett til å sette opp reklame- og opplysningsskilt for egen eller leiers virksomhet på fasader og innvendige vegger. Disse kan ikke plasseres høyere enn underkant av balkongdekke i 1. boligetasje i bygg J. Skilt som skal belyses kan kun belyses ovenfra og ned. Skilt med intern belysning kan kun plasseres under balkong. Eier av næringsseksjonen(e) er ansvarlig for alle kostnader tilknyttet montering og demontering av slike skilt, herunder også søknad om offentlig godkjenning.
- Varelevering til næringsseksjonen(e) vil skje via Emaljeplassen.
- Næringsseksjonen(e) har fri adgang til å utføre innvendige bygningsmessige endringer, såfremt slike endringer ikke berører bærende elementer eller påvirker bygningssikkerheten eller brannprosjektering for øvrig. .
- Næringsseksjonen(e) skal i tilknytning til lovlig virksomhet i sin seksjon ha rett til å sette opp markiser, parasoller, varmelamper, blomsterkasser, beplantning og andre innretninger som er vanlige for den bruk som skal drives. Iverksettelse av disse tiltakene krever ikke godkjenning fra sameiets styre.

3-2 Eksklusiv rett til bruk

Det er avtalt rett til eksklusivt bruk av enkelte fellesarealer for boligseksjonene og næringsseksjonen(e) iht. eierseksjonsloven § 25 sjette ledd.

- (1) Boligseksjonene (snr x-x) har rett til eksklusiv bruk av selskapslokale, gjesteleilighet og takterrasse i bygg C, samt smørebod, sykkelverksted og areal for vask av bil i underliggende parkeringskjeller/anleggseiendom.
- (2) Boligseksjonene (snr x-x) har rett til eksklusiv bruk av alle fellesarealer som utelukkende betjener boligseksjonene, herunder inngangspartier, oppganger, trappeløp, korridorer, heiser, boder og tekniske rom og anlegg. Eierne/brukerne av Næringsseksjonen(e) skal likevel ha tilgang til arealene som boligseksjonene er gitt eksklusiv bruksrett til dersom det er nødvendig for å få tilgang til næringsseksjonen(e) og/eller tilleggsdeler til næringsseksjonen(e), eller det er nødvendig for å sikre brannadkomst til næringsseksjonen(e)/tilleggsdeler.
- (3) Næringsseksjonen(e) skal ha eksklusiv rett til å bruke fasade, utearealer og inngangspartier som utelukkende er beregnet for næringsseksjonen(e) på bakkeplan. [Dette rettigheten kan bli tidsbegrenset avhengig av antall næringsseksjoner.]

3-3 Særskilte bestemmelser

(1) Selskapslokale, gjesteleilighet og takterrasse i bygg C

Boligseksjonene disponerer et selskapslokale, en gjesteleilighet og en takterrasse (inkl. toalett, utekjøkken og takterrassehus) i bygg C.

Fasilitetene kan leies av boligseksjonene mot et vederlag som styret fastsetter. Takterrassen er tilgjengelig for alle boligseksjonseierne når den ikke er leid ut til private arrangementer.

Styret er ansvarlig for å føre oversikt over ledig kapasitet over de ulike fasilitetene. Seksjonseierne plikter for øvrig å følge eventuelle ordensregler fastsatt av årsmøtet ved bruk av de ulike fasilitetene, se vedlegg X.

(2) Smørebod, sykkelverksted og areal for vask av bil i parkeringskjeller

Boligseksjonseierne har i henhold til tinglyst erklæring eksklusiv bruksrett til smørebod, sykkelverksted og areal for vask av bil beliggende i parkeringskjeller, gnr. 101 bnr. 211 (anleggseiendom). Denne bruksretten gjelder seksjonseiers private bruk. Sameiet har det fulle og hele ansvar for drift og vedlikehold (inkl. utskifting) av disse fasilitetene. Seksjonseierne plikter for øvrig å følge eventuelle ordensregler fastsatt av Thongård AS ved bruk av fasilitetene, se vedlegg X.

3-3 Ordensregler og dyrehold

(1) Årsmøtet kan fastsette vanlige ordensregler for eiendommen.

(2) Dyrehold er tillatt så lenge dette ikke på en urimelig eller unødvendig måte er til skade eller ulempe for de øvrige brukerne av eiendommen.

4. Sameiets parkeringsplasser

4-1 Generelt

(1) Parkeringsplasser for sameiet ligger i egen anleggseiendom med gnr. 101 bnr. 211 i U2 (og muligens noe i U1). Denne anleggseiendommen skal etter planen sammenslås med en annen parkeringskjeller/anleggseiendom, gnr. 101 bnr. 224, som deretter skal reseksjoneres. Parkeringsplasser tilordnet sameiet planlegges organisert i en egen seksjon i den sammenslåtte anleggseiendommen med tinglyste rettigheter. Det vil gjelde egne vedtekter/ordensregler for parkeringskjelleren, hvor det fremkommer hvilke sameier som disponerer hvilke seksjoner/plasser. Styret i sameiet skal til enhver tid føre oversikt over fordelingen av parkeringsplasser mellom seksjonseiere som har kjøpt parkeringsplass.

(2) [Selger kan fastsette omsetningsbegrensninger slik at parkeringsplasser bare kan omsettes/leies ut innenfor det aktuelle boligselskap eller innenfor boligselskapene som inngår i prosjektområdet / reguleringsplanen for Skårer vest felt 8. Dette vil også avhenge av hvilke krav som kommunen stiller ved fradeling av eiendommer. Dette punktet er ikke endelig fastsatt, så det kan bli betydelige endringer.]

4-2 Parkeringsplasser for personer med nedsatt funksjonsevne

(1) Enkelte parkeringsplasser i garasjeanlegget er dimensjonert for kjøretøy tilpasset personer med nedsatt funksjonsevne (HC-plasser). Seksjonseierne er kjent med at dersom en seksjonseier i sameiet med rett til bruk av parkeringsplass har behov for HC-plass for sin egen del eller for en fastboende i sin bolig, kan styret pålegge en annen seksjonseier med HC-plass uten dokumentert behov å stille sin plass til disposisjon. Bruksoverlatingen skal skje ved at seksjonseier med behov for HC-plass bytter til seg HC-plassen. Det er et vilkår at vedkommende med behov for HC-plass kan dokumentere at han

eller hun på grunn av nedsatt funksjonsevne har HC-bevis fra kommunen til eller annen tilfredsstillende dokumentasjon.

(2) Styret behandler eventuelle henvendelser vedrørende ovenstående ordning. Styrets avgjørelse skal være basert på henvendelse fra seksjonseierne, og styret skal ikke selv initiere bruk av ordningen.

(3) Styret kan fastsette nærmere retningslinjer ved bytte, f.eks. at den som må bytte fra seg sin tilrettelagte parkeringsplass med etablert ladestasjon for el-bil kan kreve at det etableres ladestasjon på plassen som det byttes til og at kostnadene til dette bæres av den som får byttet til seg en tilrettelagt plass.

(4) Det er en HC-plass, tildeling skjer etter ansiennitet basert på tidspunkt for søknad/melding om behov for om HC-plass er kommet styret i hende. Er ansienniteten lik skjer tildeling ved loddtrekning.

(5) Vedtektsbestemmelse vedr. parkeringsplasser for personer med nedsatt funksjonsevne kan ikke endres uten at samtlige seksjonseiere uttrykkelig sier seg enige.

4-3 Ladepunkt for el-bil og ladbare hybrider

(1) En seksjonseier som disponerer bruksrett til en parkeringsplass kan knytte seg til det ladeanlegg som parkeringen er forberedt for. Seksjonseier kan kun forholde seg til aktør som til enhver tid drifter og vedlikeholder anlegget. Det er ikke lov å inngå egne eller særavtaler for lading av elbiler. Det er utover dette ikke lov å lade biler via vanlig stikk i anlegget. Seksjonseier må forholde til den til enhver tid valgte ledeleverandøren iht. kostnad og betalingssystem. Det er drifter av P-anlegget som er ansvarlig for valg og fremforhandling av leverandør til ladesystem.

Det er kun anledning for HC-plasser å etablere vanlig stikk. Disse stikk kan ikke benyttes til å lade bil.

(2) Ladeanlegget i garasjen er forberedt slik at alle P-plasser vil kunne dekkes av lading (såkalt primærladenett). Kostnader for etablering av ladepunkt inklusive kabel fra ladeboks til primærladenettet og driftssetting dekkes av seksjonseier. Seksjonseier må forholde seg til enhver tid valgte leverandør som drifter ladeanlegget iht. bestilling av ladeboks, betalingsmåte for drift og vedlikehold av anlegget samt betalingsprinsipp av ladeforbruket.

5. Vedlikeholdsplikt og erstatningsansvar

5-1 Seksjonseierens plikt til å vedlikeholde bruksenheten

(1) Seksjonseieren skal vedlikeholde bruksenheten slik at skader på fellesarealene og andre bruksenheter forebygges, og slik at de øvrige seksjonseierne slipper ulemper. Vedlikeholdsplikten omfatter også eventuelle tilleggsdeler til bruksenheten.

(2) Seksjonseierens vedlikeholdsplikt omfatter slikt som

- a) inventar
- b) utstyr, som vannklosett, varmtvannsbereder, waterguard, badekar og vasker
- c) apparater, for eksempel brannslukningsapparat

- d) skap, benker, innvendige dører med karmen
- e) listverk, skillevegger, tapet
- f) gulvbelegg, varmekabler, membran og sluk
- g) vegg-, gulv- og himlingsplater
- h) rør, ledninger, sikringsskap fra og med første hovedsikring eller inntakssikring
- i) innsiden av vinduer, veranda- og ytterdører til boligen
- j) Eventuell pergola på takterrasse
- k) Ev. lekkasjestopper i leiligheten
- l) Ventilasjonsfilter og vedlikehold av ventilasjonsaggregat som tilhøre boligen
- m) Batterier tilhørende gulvtermostater og tilsvarende.
- n) Drift og vedlikehold av varmepumper

(3) Seksjonseieren skal vedlikeholde våtrom slik at lekkasjer unngås.

(4) Vedlikeholdet omfatter også nødvendig reparasjon og utskifting av det som er nevnt ovenfor, men ikke utskifting av sluk, vinduer, veranda- og ytterdører til bolig. Seksjonseier er likevel ansvarlig for utskifting av ødelagte vindusruter (f.eks. punkterte), dersom dette er et teknisk og økonomisk forsvarlig alternativ til å skifte ut hele vinduet.

(5) Seksjonseieren skal rense sluk og holde avløpsrør åpne frem til fellesledningen. Dette gjelder også sluk på balkong eller lignende, som ligger til bruksenheten.

(6) Vedlikeholdsplikten omfatter ikke reparasjon eller utskifting av tak, bjelkelag, bærende veggkonstruksjoner og rør eller ledninger som er bygget inn i bærende konstruksjoner.

(7) Vedlikeholdsplikten omfatter også utbedring av tilfeldige skader, for eksempel skader som er forårsaket av uvær, innbrudd eller hæverk.

(8) Oppdager seksjonseieren skade i bruksenheten som sameiet er ansvarlig for å utbedre, plikter seksjonseieren straks å sende skriftlig varsel til styret.

(9) Seksjonseieren skal holde bruksenheten fri for insekter og skadedyr. Ved mistanke om insekter og skadedyr plikter seksjonseier straks å sende skriftlig varsel til styret.

(10) For å unngå lekkasjer skal seksjonseierne påse at snø fjernes 0,5 meter ut fra vinduer og dører på balkonger/terrasser/takterrasser.

(10) Ny eier av seksjonen har plikt til å utføre vedlikehold, inkludert reparasjoner og utskifting i seksjonen, selv om vedlikeholdet skulle vært utført av den tidligere seksjonseier.

(11) En seksjonseier som ikke oppfyller vedlikeholdsplikten, skal erstatte tap dette påfører sameiet eller andre seksjonseiere, jf. eierseksjonsloven § 34.

5-2 Sameiets plikt til å vedlikeholde og utbedre fellesarealer m.m.

(1) Sameiet skal holde utvendige og innvendige fellesarealer, inkludert bygningen og felles installasjoner forsvarlig ved like. Vedlikeholdet skal utføres slik at skader på fellesarealene og de enkelte bruksenheter forebygges, og slik at seksjonseierne slipper ulemper. Vedlikeholdsplikten omfatter alt som ikke faller inn under den enkelte seksjonseiers vedlikeholdsplikt, jf. punkt 5-1. Vedlikeholdsplikten omfatter også reparasjon og utskifting når det er nødvendig, og utbedring av tilfeldige skader.

(2) Sameiets vedlikeholdsplikt omfatter også offentlig passasje inn til Aktivitetsparken. Passasjen skal driftes og vedlikeholdes i henhold til kommunens retningslinjer.

(3) Vedlikeholdsplikten omfatter også felles installasjoner som går gjennom bruksenheter, slik som rør, ledninger, kanaler og felles varmeanlegg. Inklusive måleranlegg for varmt vann, varme, gulvvarme og radiatorer. Sameiet har rett til å føre nye slike installasjoner gjennom bruksenheter hvis det ikke skaper vesentlig ulempe for den aktuelle seksjonseieren. Sameiets vedlikeholdsplikt omfatter også utvendig vedlikehold av vinduer, veranda- og ytterdører til boligene.

(4) Sameiets vedlikeholdsplikt omfatter også slikt som utskifting av sluk, vinduer, veranda- og ytterdører til boligene eller reparasjon og utskifting av tak, bjelkelag, bærende veggkonstruksjoner, samt rør eller ledninger som er bygd inn i bærende konstruksjoner med unntak av varmekabler.

(5) Seksjonseieren skal gi sameiet adgang til bruksenheten for å vedlikeholde, installere og kontrollere felles installasjoner, herunder også sluk på takterrasser tilhørende den enkelte seksjon. Kontroll og arbeid i bruksenheter skal varsles i rimelig tid og gjennomføres slik at det ikke skaper unødvendig ulempe for seksjonseieren eller andre brukere.

(6) Et sameie som ikke oppfyller sin vedlikeholdsplikt, skal erstatte tap dette påfører seksjonseierne gjennom skader på bruksenheter, jf. eierseksjonsloven § 35.

6. Felleskostnader, pantessikkerhet og heftelsesform

6-1 Felleskostnader

(1) Overordnet prinsipp

Kostnader med eiendommen som ikke knytter seg til den enkelte bruksenhet, er felleskostnader. Alle bygningsmessige konstruksjoner, fasader og tak mv. er undergitt sameiets felles ansvar.

Felleskostnadene skal fordeles på seksjonene slik det kommer frem av dette punktet i vedtektene.

Felleskostnadene er ikke uttømmende oppregnet, og eventuelle andre felleskostnader vil bli fordelt etter samme prinsipp. Dette innebærer at kostnad som kan tilbakeføres til en bestemt seksjonstype

(næring eller bolig) skal belastes der, mens andre kostnader fordeles på begge seksjonstyper etter fordelingsnøkkel slik som angitt nedenfor. Hvis en kostnad bare eller i det vesentligste betjener næringsseksjonen(e), skal eier av denne/disse seksjonen(e) belastes for kostnaden. Hvis en kostnad bare eller i det vesentligste betjener boligseksjonene, skal eierne av boligseksjonene belastes for kostnaden. Hvor det er hensiktsmessig skal næringsseksjonen(e) og boligseksjonene inngå separate driftsavtaler.

”Næringsseksjonen(e)” med de installasjoner og fellesarealer som naturlig hører til seksjonene, betegnes i det følgende som næringsdelen. Det tas forbehold om endelig antall næringsseksjoner i sameiet.

”Boligseksjonene” med de installasjoner og fellesarealer som naturlig hører til seksjonene, betegnes i det følgende som boligdelen.

(2) Eier av Næringsseksjonen(e) [snr. xx [og xx]] skal dekke følgende kostnader:

- Vedlikehold og drift av tekniske anlegg som bare eller i det vesentligste betjener næringsdelen
- Snøbrøyting, strøing og grønt vedlikehold som bare eller i det vesentligste gjelder næringsdelen
- Utskifting av vinduer og inngangsdører som bare eller i det vesentligste betjener næringsdelen
- Vedlikehold og drift av uteområder, inngangsparti og trapperom som bare eller i det vesentligste gjelder næringsdelen, herunder også varemottak
- Kostnader til kabel-tv og bredbånd som bare gjelder næringsdelen
- Kommunale avgifter som gjelder næringsdelen (avgiften kan bli fakturert direkte til næringsseksjonen(e) fra kommunen)
- Vakt og alarmtjenester tilhørende næringsdelen
- Elektrisk strøm tilhørende fellesarealene i næringsdelen
- Dersom ROAF (Romerike Avfallsforedling) ikke godkjenner felles avfallshåndtering med boligseksjonene, må næringsseksjonen(e) besørg og bekoste egen avfallshåndtering.
- Alle andre vedlikeholds- og driftskostnader knyttet til fellesarealer og anlegg som bare eller i det vesentligste gjelder næringsdelen.

Næringsdelen betaler i tillegg et beløp stort kr 5000 pr år til dekning av del av vedlikeholdskostnader for fellesareal næringsdelen benytter for tilgang til og bruk av felles avfallssystem og andre tekniske rom i boligdelen. Beløpet reguleres årlig tilsvarende endringen i Statistisk Sentralbyrås konsumprisindeks, med basis i indeksen for den måned sameiet ble opprettet.

[Ved to eller flere næringsseksjoner: Fordelingen mellom eierne av Næringsseksjonene skal skje ut fra sameiebrøken til Næringsseksjonene.]

(3) Eierne av Boligseksjonene (snr. xx-xx) [inkludert eventuelle boder seksjonert til næringsseksjoner] skal dekke følgende kostnader:

- Drift og vedlikehold av samtlige heiser
- Vedlikehold og drift av tekniske anlegg som bare eller i det vesentligste gjelder boligdelen
- Vedlikehold av elektriske anlegg som bare eller i det vesentligste gjelder boligdelen
- Snøbrøyting, strøing og grønt vedlikehold av arealer på sameiets grunn som bare eller i det vesentligste gjelder boligdelen

- All drift og vedlikehold av bodarealene som gjelder boligdelen
- Elektrisk strøm i fellesarealene i boligdelen
- Kostnader til tilknytning til utgifter forbundet med etablering av felles kommunikasjonsplattform, herunder bredbånd til boligdelen
- Drift og vedlikeholdskostnader til bookingssystem, porttelefon, låser og portsystem som gjelder boligdelen og fellesarealer.
- Kommunale avgifter som gjelder boligdelen
- Kostnader til kabel-tv og bredbånd som bare gjelder boligdelen
- Vedlikehold og drift av inngangsparti, trapperom og innvendig gårdsrom som bare eller i det vesentligste gjelder boligdelen
- Drift og vedlikehold av selskapslokale, gjesteleilighet og takterrasse
- Drift og vedlikehold av smørebod, sykkelverksted og areal for vask av bil i parkeringskjeller.
- Alle andre vedlikeholds- og driftskostnader knyttet til fellesarealene og anlegg som bare eller i det vesentligste gjelder boligdelen, herunder også sameiets eierandel i Aktivitetsparken

Fordelingen mellom eierne av boligseksjonene skal skje ut fra sameiebrøken til boligseksjonene, med unntak av kostnader til kabel-tv og bredbånd som fordeles med lik andel per seksjon.

(4) Følgende kostnadselementer fordeles mellom alle seksjonseierne (Bolig og Næring) og fordeles etter sameiebrøk:

- Bygningsforsikring
- Vedlikeholds- og driftskostnader knyttet til sprinkel- og brannvarslingsanlegg og nød- og ledelys
- Kostnader til strøm i sameiets fellesarealer som ikke tilordnes bolig- eller næringsdelen
- Kostnader til drift og vedlikehold av felles elektrisk hovedtavle, felles vann/avløpssystem samt andre fellesanlegg
- Kostnader til vedlikehold og utskifting av tak, bjelkelag, bærende veggkonstruksjoner, sluk i fellesarealer, samt rør eller ledninger som er bygd inn i bærende konstruksjoner med unntak av varmekabler.
- Andre kostnader som ikke kan henføres enten til boligseksjonene eller næringsseksjonen

(5) Følgende kostnadselementer fordeles mellom alle seksjonseierne (Bolig og Næring) og fordeles med lik andel per seksjon:

- Kostnader til forretningsførsel,
- Styrehonorar
- Revisjonshonorar
- Arbeidsgiveravgift
- Andre administrasjonskostnader

(6) Følgende kostnadselementer betales av den enkelte seksjon etter målt forbruk

- Kostnader til fjernvarme for oppvarming og varmt tappevann
- Strøm (privat abonnement)
- Ev. kjøling

(7) Dersom særlige grunner taler for det, kan ovennevnte kostnadselementer fordeles etter nytten for den enkelte bruksenhet eller etter forbruk.

(8) Eiere som disponerer parkeringsplass skal betale for plassen slik det fremkommer av vedtekter/ordensregler tilknyttet garasjelegget.

(9) Dersom de seksjonseierne som berøres uttrykkelig sier seg enige, kan det i vedtektene fastsettes en annen fordeling enn den som følger av denne bestemmelse.

(10) Enhver endring av fordelingsnøkkelen som utføres i strid med denne bestemmelse er ugyldig.

(11) Listene i ovennevnte kostnadselementer er ikke uttømmende, og vil påvirkes av de til enhver tid avtalene sameiet og seksjonseier evt. inngår.

6-2 Betaling av felleskostnader

(1) Den enkelte seksjonseier skal forskuddsvis betale et akontobeløp som fastsettes på årsmøtet, eller av styret, for å dekke sin andel av felleskostnadene.

(2) Akontobeløpet kan også dekke avsetning av midler til framtidig vedlikehold, påkostninger eller andre fellestiltak på eiendommen dersom årsmøtet har vedtatt slik avsetning. Midlene skal settes på egen bankkonto. Avsetning til vedlikehold er en felleskostnad og innbetalingene skal følge sameiebrøk.

6-3 Panterett for seksjonseierens forpliktelse

De andre seksjonseierne har lovbestemt panterett i seksjonen for krav mot seksjonseieren som følger av sameieforholdet, jf. eierseksjonslovens § 31. Pantekravet kan ikke overstige et beløp som for hver bruksenhet svarer til to ganger folketrygdens grunnbeløp på det tidspunktet tvangsdekning besluttet gjennomført. Panteretten omfatter også krav som skulle ha vært betalt etter at det er kommet inn en begjæring til namsmyndighetene om tvangsdekning.

6-4 Seksjonseierens heftelse for sameiets ansvar og forpliktelser utad

Den enkelte seksjonseier hefter for felles ansvar og forpliktelser etter sin sameiebrøk.

7 Pålegg om salg og fravikelse av bruksenheten (utkastelse)

7-1 Mislighold

Seksjonseiers brudd på sine forpliktelser overfor sameiet utgjør mislighold. Som mislighold regnes blant annet manglende betaling av felleskostnader, forsømt vedlikeholdsplikt, ulovlig bruk og brudd på ordensregler

7-2 Pålegg om salg av seksjonen

Hvis en seksjonseier til tross for skriftlig advarsel vesentlig misligholder sine plikter, kan styret pålegge vedkommende å selge seksjonen, jf. eierseksjonsloven § 38. Advarselen skal opplyse om at vesentlig mislighold gir styret rett til å kreve seksjonen solgt. Styret kan uten varsel pålegge erververen å selge en boligseksjon som er ervervet i strid med eierseksjonsloven § 23.

7-3 Pålegg om fravikelse av bruksenheten (utkastelse)

Hvis seksjonseierens eller brukerens oppførsel medfører fare for ødeleggelse eller vesentlig forringelse av eiendommen, eller seksjonseierens eller brukerens oppførsel er til alvorlig plage eller sjenanse for eiendommens øvrige brukere, kan styret kreve fravikelse av seksjonen etter bestemmelsene i tvangsfullbyrdsloven kapittel 13, jf. eierseksjonsloven § 39.

8. Styret og dets vedtak

8-1 Styret – Sammensetning, valg, tjenestetid og vederlag

(1) Sameiet skal ha et styre. Styret skal bestå av en leder og to til fire andre medlemmer. Det kan velges inntil to varamedlemmer.

(2) Styremedlemmene tjenestegjør i to år hvis ikke årsmøtet har bestemt noe annet. Varamedlemmer velges for ett år. Styremedlem og varamedlem kan gjenvelges.

(3) Årsmøtet skal velge styret med vanlig flertall av de avgitte stemmer. Styreleder skal velges særskilt.

(4) Årsmøtet skal fastsette eventuelt vederlag til styret for foregående styreperiode, med mindre noe annet besluttes av årsmøtet. Styret bestemmer fordelingen av vederlaget.

(5) Når særlige forhold foreligger, har et styremedlem rett til å fratre før tjenestetiden er ute. Styret skal ha et rimelig forhåndsvarsel om fratredelsen. Ved fratreden må forretningsfører varsles.

(6) Årsmøtet kan med vanlig flertall beslutte at et medlem av styret skal fratre.

8-2 Styremøter

(1) Styreleder skal sørge for at styret møtes så ofte det trengs. Et styremedlem eller forretningsføreren kan kreve at styret sammenkalles.

(2) Styremøtet skal ledes av styrelederen. Er ikke styrelederen til stede, og det ikke er valgt noen nestleder, skal styret velge en møteleder.

(3) Styret er beslutningsdyktig når mer enn halvparten av alle styremedlemmene er til stede. Beslutninger kan treffes med mer enn halvparten av de avgitte stemmene. Står stemmene likt, gjør møtelederens stemme utslaget. De som stemmer for en beslutning, må likevel utgjøre mer enn en tredjedel av alle styremedlemmene

(4) Styret skal føre protokoll fra styremøtene. Alle de fremmøtte styremedlemmene skal undertegne protokollen. Protokollen kan undertegnes elektronisk. Protokollen skal sendes til forretningsfører.

8-3 Styrets oppgaver

Styret skal sørge for vedlikehold og drift av eiendommen og ellers sørge for forvaltningen av sameiets anliggender i samsvar med lov, vedtekter og beslutninger på årsmøtet.

Styret skal stille med 1-2 representanter til styret i Aktivitetsparken.

8-4 Styrets beslutningsmyndighet

(1) Styret skal ta alle beslutninger som ikke i loven eller vedtektene er lagt til andre organer. Beslutninger som kan tas med et vanlig flertall på årsmøtet, kan også tas av styret om ikke annet følger av lov, vedtekter eller årsmøtets beslutning i det enkelte tilfelle.

(2) Styret kan ikke ta beslutninger eller handle på en måte som er egnet til å gi noen seksjonseiere eller utenforstående en urimelig fordel på andre seksjonseieres bekostning.

8-5 Inhabilitet

Et styremedlem kan ikke delta i behandlingen eller avgjørelsen av noe spørsmål som medlemmet selv eller dennes nærstående har en fremtredende personlig eller økonomisk særinteresse i.

8-6 Styrets representasjonsadgang og ansvar

(1) Styret har rett til å representere seksjonseierne og forplikte dem med sin underskrift i saker som gjelder seksjonseierens felles rettigheter og plikter. Dette omfatter også å gjennomføre beslutninger truffet av årsmøtet eller styret, og rettigheter og plikter som ellers angår fellesareal og fast eiendom.

(2) Seksjonseierne forpliktes ved underskrift av styreleder og ett styremedlem i fellesskap.

9. Årsmøtet

9-1 Årsmøtets myndighet og mindretallsvern.

(1) Årsmøtet har den øverste myndigheten i sameiet.

(2) Et flertall på årsmøtet kan ikke ta beslutninger som er egnet til å gi noen seksjonseiere eller utenforstående en urimelig fordel på andre seksjonseieres bekostning.

9-2 Tidspunkt for og gjennomføring av årsmøtet

(1) Ordinært årsmøte skal holdes hvert år innen utgangen av juni. Styret skal på forhånd varsle seksjonseierne om dato for møtet og om siste frist for å innlevere saker som ønskes behandlet.

(2) Ekstraordinært årsmøte skal holdes når styret finner det nødvendig, eller når minst to seksjonseiere som til sammen har minst ti prosent av stemmene, krever det og samtidig oppgir hvilke saker de ønsker behandlet.

(3) Styret beslutter hvordan årsmøtet skal gjennomføres. Årsmøtet skal gjennomføres som fysisk møte dersom minst to seksjonseiere som til sammen har minst ti prosent av stemmene, krever det. Styret kan sette en frist for når et krav om fysisk møte kan settes frem. Fristen kan tidligst løpe fra seksjonseierne har blitt informert om hvilke saker årsmøtet skal behandle, og må være så lang at seksjonseierne får rimelig tid til å vurdere om de skal fremme krav om fysisk møte. Dersom årsmøtet ikke gjennomføres som fysisk møte, må styret sørge for en forsvarlig gjennomføring og at det foreligger systemer som sikrer at lovens krav til årsmøte er oppfylt. Systemene må sikre at deltakelsen og stemmegivningen kan kontrolleres på en betryggende måte, og det må benyttes en betryggende metode for å bekrefte deltakernes identitet.

9-3 Innkalling til årsmøte

(1) Styret innkaller til årsmøte med et varsel som skal være på minst åtte og høyst tjue dager. Styret kan om nødvendig innkalle til ekstraordinært årsmøte med kortere varsel, men varselet kan aldri være kortere enn tre dager. Innkallingen skal samtidig sendes til forretningsfører.

(2) Innkallingen skjer skriftlig. Som skriftlig regnes også elektronisk kommunikasjon.

(3) Innkallingen skal tydelig angi de sakene årsmøtet skal behandle. Skal årsmøtet kunne behandle et forslag som etter loven eller vedtektene må vedtas med minst to tredjedels flertall av de avgitte stemmene, må hovedinnholdet være angitt i innkallingen.

(4) Saker som en seksjonseier ønsker behandlet i det ordinære årsmøtet, skal nevnes i innkallingen når styret har mottatt krav om det før fristen i vedtektenes punkt 9-2 (1).

9-4 Saker årsmøtet skal behandle

(1) Årsmøtet skal behandle de sakene som er angitt i innkallingen til møtet.

(2) Uten hensyn til om sakene er nevnt i innkallingen, skal det ordinære årsmøtet:

- behandle styrets årsberetning/årsrapport
- behandle og eventuelt godkjenne styrets regnskap for foregående kalenderår
- velge styremedlemmer
- behandle vederlag til styret

(3) Årsberetning/årsrapport, regnskap og eventuell revisjonsberetning skal senest en uke før ordinært årsmøte sendes ut til alle seksjonseiere med kjent adresse. Dokumentene skal dessuten være tilgjengelige i årsmøtet.

(4) Bortsett fra saker som skal behandles av ordinært årsmøte, kan årsmøtet bare ta beslutning om saker som er angitt i innkallingen til møtet. Hvis alle seksjonseiere er til stedet på årsmøtet og stemmer for det, kan årsmøtet også ta beslutning i saker som ikke står i innkallingen. At saken ikke er nevnt i innkallingen, er ikke til hinder for at styret beslutter å innkalle til nytt årsmøte for å avgjøre forslag som er fremsatt i møtet.

9-5 Hvem kan delta i årsmøtet

(1) Alle seksjonseiere har rett til å delta på årsmøtet med forslags-, tale- og stemmerett. Ektefelle, samboer, eller annet medlem av husstanden til eieren av en boligseksjon har rett til å være til stede på årsmøtet og uttale seg.

(2) Styremedlemmer, forretningsfører, revisor og leier av boligseksjon har rett til å være til stede på årsmøtet og til å uttale seg. Styreleder og forretningsfører har plikt til å være til stede med mindre det er åpenbart unødvendig eller de har gyldig forfall.

(3) En seksjonseier kan møte ved fullmektig. Fullmakten kan når som helst tilbakekalles. Fullmakten kan ikke angi hva fullmektigen skal stemme. Seksjonseieren har rett til å ta med en rådgiver til årsmøtet. Rådgiveren har bare rett til å uttale seg dersom et flertall på årsmøtet tillater det.

9-6 Møteledelse og protokoll

(1) Styrelederen leder årsmøtet med mindre årsmøtet velger en annen møteleder. Møteleder behøver ikke å være seksjonseier.

(2) Møtelederen har ansvar for at det føres protokoll over alle saker som behandles, og alle beslutninger som tas på årsmøtet. Møtelederen og minst én seksjonseier som utpekes av årsmøtet blant dem som er til stede, skal underskrive protokollen. Protokollen skal til enhver tid holdes tilgjengelig for seksjonseierne.

9-7 Beregning av flertall og opptelling av stemmer på årsmøte

(1) I årsmøtet har hver boligseksjon én stemme og næringsseksjonen(e) 5 stemmer, og flertallet regnes etter antall avgitte stemmer.

(2) For en seksjon med flere eiere kan det bare avgis en stemme.

(3) Ved opptelling av stemmer anses blanke stemmer som ikke avgitt. Står stemmene likt, avgjøres saken ved loddtrekning.

9-8 Flertallskrav ved ulike beslutninger på årsmøtet

(1) Beslutninger på årsmøtet tas med vanlig flertall av de avgitte stemmene hvis ikke annet flertallskrav er fastsatt i eierseksjonsloven eller vedtektene. Vedtektene kan ikke fastsette strengere flertallskrav enn det som er fastsatt i loven.

(2) Det kreves et flertall på minst to tredjedeler av de avgitte stemmene på årsmøtet for å ta beslutning om

- a) ombygging, påbygging eller andre endringer av bebyggelsen eller tomten som går ut over vanlig forvaltning og vedlikehold i det aktuelle sameiet
- b) omgjøring av fellesarealer til nye bruksenheter eller utvidelse av eksisterende bruksenheter
- c) salg, kjøp, utleie eller leie av fast eiendom, inkludert seksjoner i sameiet som tilhører eller skal tilhøre seksjonseierne i fellesskap, eller andre rettslige disposisjoner over fast eiendom som går ut over vanlig forvaltning
- d) samtykke til at formålet for én eller flere bruksenheter endres fra boligformål til annet formål eller omvendt
- e) samtykke til reseksjonering som nevnt i eierseksjonslovens § 20 annet ledd annet punktum
- f) samtykke til sammenslåing av eierseksjonssameier som nevnt i eierseksjonslovens § 22a
- g) Overføring av vedlikeholdsplikt fra seksjonseier til sameiet, jf. eierseksjonsloven § 32 åttende ledd.
- h) endring av vedtektene

(3) Vedtak om overføring av vedlikeholdsplikt fra sameiet til en eller flere seksjonseiere kreves i tillegg til to tredjedeler av de avgitte stemmer, også samtykke fra de berørte, jf. eierseksjonsloven § 33 tredje ledd.

9-9 Flertallskrav for særlige bomiljøtiltak

(1) Tiltak som har sammenheng med seksjonseierens bo- eller bruksinteresser, og som går ut over vanlig forvaltning, og som fører med seg økonomisk ansvar eller utlegg for seksjonseierne i fellesskap på mindre enn fem prosent av de årlige felleskostnadene, beslutes med vanlig flertall av de avgitte

stemmene på årsmøtet. Hvis tiltaket fører med seg økonomisk ansvar eller utlegg for seksjonseierne i fellesskap på mer enn fem prosent av de årlige felleskostnadene, kreves det flertall på minst to tredjedeler av de avgitte stemmene på årsmøtet.

(2) Hvis tiltakene fører med seg et samlet økonomisk ansvar eller utlegg for enkelte seksjonseiere på mer enn halvparten av folketrygdens grunnbeløp på det tidspunktet tiltaket besluttet, kan tiltaket bare gjennomføres hvis disse seksjonseierne uttrykkelig sier seg enige.

9-10 Beslutninger som krever enighet fra alle seksjonseiere

(1) Alle seksjonseiere må, enten på årsmøtet eller på et annet tidspunkt, uttrykkelig si seg enige hvis sameiet skal kunne ta beslutning om

- a) salg eller bortfeste av hele eller vesentlige deler av eiendommen
- b) oppløsning av sameiet
- c) tiltak som medfører vesentlig endring av sameiets karakter
- d) tiltak som går ut over seksjonseierens bo- eller bruksinteresser, uavhengig av størrelsen på kostnaden som tiltaket medfører, og uavhengig av hvor stort økonomisk ansvar eller utlegg tiltaket medfører for de enkelte seksjonseiere.

9-11 Inhabilitet

Ingen kan delta i en avstemning om

- a) et søksmål mot en selv eller ens nærstående
- b) ens eget eller ens nærståendes ansvar overfor sameiet
- c) et søksmål mot andre eller andres ansvar overfor sameiet dersom egen interesse i saken er vesentlig og kan stride mot sameiets interesser
- d) pålegg eller krav etter eierseksjonsloven §§ 38 og 39 som er rettet mot en selv eller ens nærstående.

Dette gjelder også for den som opptre ved eller som fullmektig.

10 Forretningsfører, regnskap, revisjon og forsikring

10-1 Forretningsfører

Sameiet skal ha forretningsfører. Styret ansetter forretningsfører og andre funksjonærer i samsvar med eierseksjonsloven § 61.

10-2 Regnskap og revisjon

Styret skal sørge for ordentlig og tilstrekkelig regnskapsførsel. Regnskapet skal revideres av en revisor valgt av årsmøtet. Revisor tjenestegjør inntil annen revisor blir valgt.

10-3 Forsikring

(1) Styret er ansvarlig for at eiendommen til enhver tid er forsvarlig forsikret i et godkjent forsikringsselskap. Innboforsikring er den enkelte seksjonseier selv ansvarlig for å tegne.

(2) Selv om sameiets forsikring brukes, skal styret pålegge seksjonseier å betale egenandelen dersom skadeårsaken ligger innenfor seksjonseiers ansvar.

11 Diverse opplysninger

11-1 Definisjoner

I disse vedtektene menes med

- a) eierseksjon: eierandel i en bebyggd eller planlagt bebyggd og seksjonert eiendom, med enerett for eieren til å bruke en bestemt bruksenhet i eiendommen.
- b) bruksenhet: et avgrenset areal av en seksjonert eiendom som en seksjonseier har enerett til å bruke til bolig eller annet formål. En bruksenhet består av en hoveddel og kan også ha tilleggsdeler. Bruksenheten må ha innvendige arealer og kan også ha utvendige arealer.
- c) bruksenhetens hoveddel: en sammenhengende og klart avgrenset del av en bygning, med egen inngang.
- d) bruksenhetens tilleggsdel: de delene av bruksenheten som ikke er hoveddel.
- e) fellesareal: de delene av eiendommen som ikke inngår i bruksenhetene.
- f) boligseksjon: en seksjon som skal brukes til helårsbolig eller fritidsbolig.
- g) sameiebrøk: seksjonseierens forholdsmessige eierandel i sameiet.
- h) seksjonering: å dele en eiendom i flere bruksenheter etter reglene i eierseksjonsloven.
- i) reseksjonering: en ny seksjonering av en eller flere seksjoner i en allerede seksjonert eiendom.
- j) sameiet (eierseksjonssameiet): fellesskapet av alle seksjonseierne.

11-2 Hjemmelshaver til formuesgode

Sameie kan registreres som hjemmelshaver til et formuesgode som er registrert i et realregister.

11-3 Endringer i vedtektene

Endringer i sameiets vedtekter kan besluttes av årsmøtet med minst to tredjedeler av de avgitte stemmer om ikke disse vedtektene eller eierseksjonsloven stiller strengere krav.

11-4 Generelle plikter

Seksjonseierne plikter å overholde bestemmelsene som følger av kommunens seksjoneringsvedtak, lov om eierseksjoner, disse vedtekter samt eventuelle ordensregler fastsatt av årsmøtet. Dersom ikke annet følger av disse vedtekter, gjelder reglene i eierseksjonsloven av 16. juni 2017 nr. 65.

12 Særlige bestemmelser i oppstartfasen av sameiet

Inntil hele prosjektet er ferdigstilt vil det i en overgangsperiode være behov for noen særskilte bestemmelser frem til alle seksjonseierne har overtatt og grunnbokshjemmel er tinglyst.

1. Representanter fra utbygger vil inneha tre styreverv i sameiet frem til byggetrinn 2 og 3 er ferdigstilt, seksjonseierne har overtatt seksjonene og grunnbokshjemmel er tinglyst. Styret vil forvalte sameiets interesser på vegne av seksjonseierne i denne perioden.

Etter hvert som prosjektet ferdigstilles vurderes det om styret suppleres med flere representanter fra kjøperne/beboerne.

2. Leilighetene og fellesarealene i sameiet ferdigstilles og overtas etappevis. Ved overtakelse skal det normalt gås en befaring mellom styret i sameiet og utbygger. Fra tidspunkt for overtakelse tar sameiet over drift- og vedlikeholdsansvar for de overtatte områdene, og felleskostnadene fordeles på seksjonseierne i henhold til disse vedtekter også om hjemmel ikke er overskjøtet.
3. Kostnader som direkte knytter seg til sameiets drift, herunder eiendomsskatt, kommunale avgifter, forsikring, strøm, service mm, har utbygger etter overtakelse rett til å viderefakturere seksjonseierne iht pro & contra avregning.
4. Utbygger har rett til å benytte fellesarealer og sameiets eiendom for øvrig til anleggsarbeider og oppbevaring av materialer etc. frem til seksjonseierne har overtatt seksjonene og grunnbokshjemmel er tinglyst. Slik bruk skal innrettes på en måte som er minst mulig til sjenanse for seksjonseierne.
5. Seksjonseierne er innforstått med at det frem til alle seksjonene er overlevert nye kjøpere vil pågå anleggsarbeider og dertil hørende støy og ulemper i forbindelse med ferdigstilling av prosjektet.

Denne vedtektsbestemmelse kan ikke endres uten etter samtykke fra utbygger. Ved motstrid mot øvrige vedtektsbestemmelser går denne bestemmelsen foran.

Bestemmelsen bortfaller på det tidspunktet hele prosjektet (byggetrinn 2 og 3) er ferdigstilt og eiendommen i sin helhet er overlevert og overskjøtet til seksjonseierne.

Oslo Eiendomsmegling AS
Notar Oslo v/Anna Gule
Pb. 3026 Alexander Kiellands plass, 0132 OSLO
E-post: anna@notar.no

Deres ref.: 17-0007/26

Vår ref.: 6919-1-082

Dato: 19.01.2026

Megleropplysninger

Boligselskap: Skårerløkka 2 Sameie
Organisasjonsnr: 935587654
Seksjonseier: Al-Furajji, Ali Mohammad Abbar
Leilighetsnummer: 082
Adresse: Ingvald Kristiansens Gt 5, 1461 LØRENSKOG
Seksjonsnummer: 82
Gnr. 101
Bnr. 204

Opplysninger om boligselskapet:

- Forkjøpsrett: Nei
- Styregodkjenning: Nei
- Forsikret hos: Gjensidige Forsikring Asa- polisenummer 94716770.
- Mulighet for individuell nedbetaling på hele eller deler av fellesgjeld: Nei
- Månedlige felleskostnader som ikke er spesifiserte, dekker boligselskapets driftskostnader.
- Garasje: Parkeringskjelleren ligger i en anleggseiendom, gnr. 101 bnr. 211 seksjonsnummer 2, som eies og driftes av Thongård AS. Parkeringsplasser vil for de som kjøper parkeringsplass bli organisert med bruksretter til anleggseiendommen i henhold til listeordning beliggende hos forretningsfører. Plassnummer må fremkomme i salgsmeldingen. Garasjeplass blir tinglyst som en parkeringsrettighet. Parkeringsrettigheten følger seksjonsnummeret, og rettigheten vil fremkomme av grunnboken. Det tilfaller forr.fører ett administrasjonsgebyr iht gjeldende prisliste. Kjøpere av bruksrett til parkeringsplass skal betale en forholdsmessig andel av kostnadene knyttet til drift og vedlikehold av parkeringskjelleren (felleskostnader).
- Årsoppgave blir første gang 31.12.2025, dette vil være klart i månedsskifte januar/februar.
- Ingen lån registrert på selskapet.
- Selskapet har ingen ordensregler og har ikke avholdt ordinært årsmøte.

Økonomiske opplysninger om leiligheten:

Totalt felleskostnader pr. Månedlig intervall: 2 207,00

Herav:

	Pr. dags dato	Evt. fremtidig endring:
Kontingent veforening pr. mnd.	200,00	
Premium pr. mnd	200,00	
Felleskostnader likt bolig	250,00	
TV/internett	299,00	
Felleskostnader brøk bolig	1 258,00	

Ved oppgjør bes megler ta kontakt med OBOS Innbetalingservice per tlf. 22 86 56 25 eller e-post restanseforesporsel@obos.no for å få oppgitt eventuelle utestående felleskostnader/andre heftelser iht. boligselskapets legalpant.

Kontaktinformasjon:

Ved ytterligere spørsmål bes megler vennligst ta kontakt med rådgiver Kari-Anne Bakke Lindland pr. e-post: kari.anne.lindland@obos.no eller via telefon 22 86 55 00.

Annen informasjon:

Opplysninger gitt i dette brev er basert på de opplysninger forretningsfører har på tidspunktet for avgivelsen. Selger og megler må kontrollere de tall som framgår av dette brev mot den informasjon han selv sitter inne med. Dersom det oppdages avvik mellom oppgitte beløp i dette brevet og det som fremgår av andre dokumenter selger har, så må dette meldes skriftlig inn til forretningsfører i god tid før salget. Det må henvises til hvilke dokumenter det er avvik mellom. Forretningsfører aksepterer intet erstatningsansvar for feil i de gitte opplysninger med mindre det er utvist grov uaktsomhet.

Melding fra megler ved salg:

Melding om ny eier sendes samtidig OBOS Eiendomsforvaltning AS pr. e-post: oeef@obos.no

Meldingen må inneholde kjøpers navn, nåværende adresse, fødsels- og personnummer, overtakelsesdato samt selgers nye adresse. Vi ber også om å få oppgitt kjøpers e-postadresse og mobilnummer. Er det flere kjøpere må vi få tilsvarende informasjon pr. kjøper. Vi gjør oppmerksom på at all informasjon som sendes pr. e-post bør krypteres og sendes på en sikker måte.

Elektronisk kommunikasjon:

Styret/OBOS Eiendomsforvaltning vil kommunisere med eierne elektronisk (pt via Vibbo, e-post, SMS) med mindre eieren har reservert seg mot dette. Reservasjon skjer på Vibbo, der det under «min profil» vil være en knapp for reservasjon. Har du flere eieforhold og ønsker du å reservere deg, må du gjøre dette pr eieforhold.

Alternativt kan boligeier sende krav om reservasjon til reservasjon.oeef@obos.no

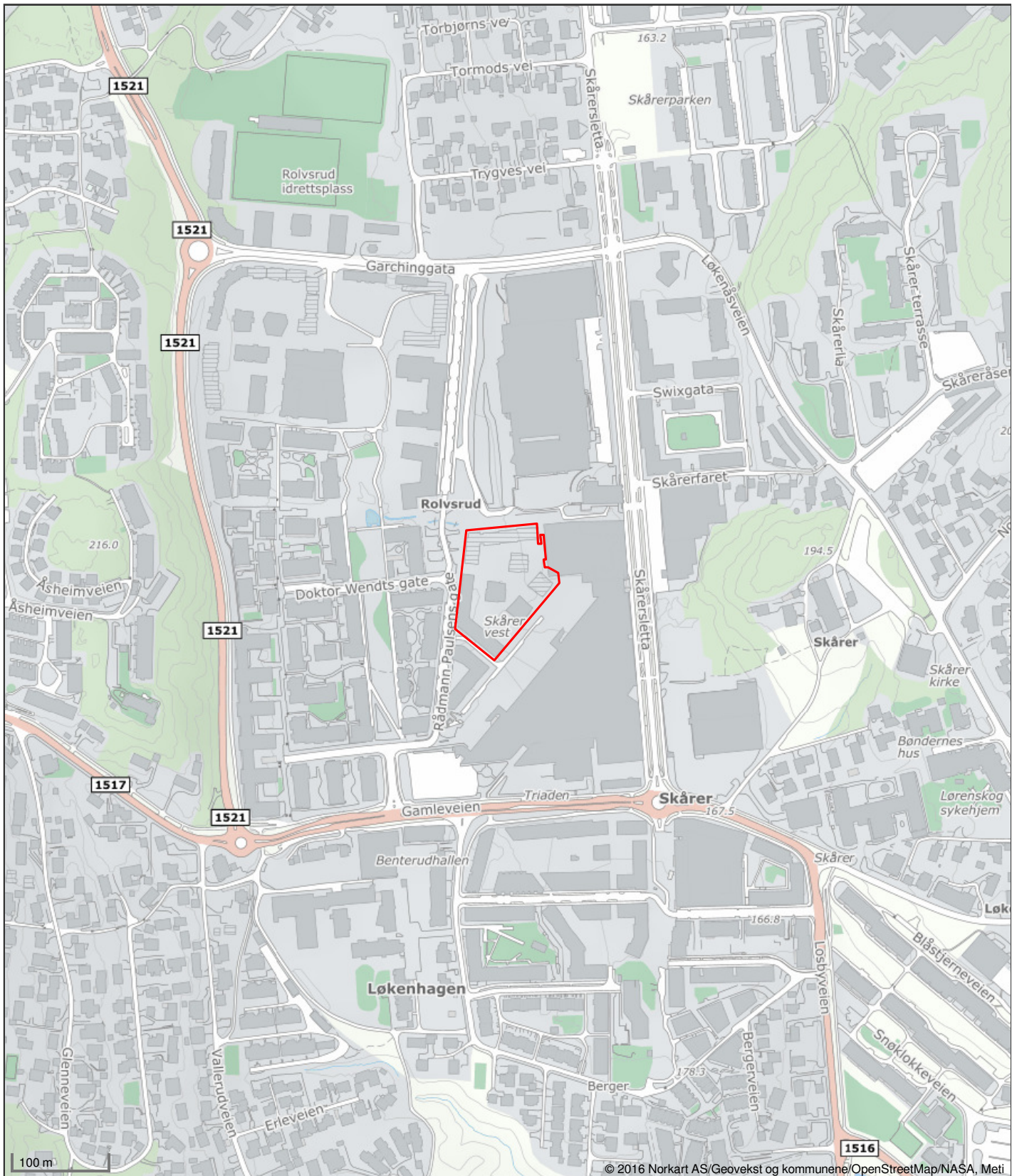
Priser og gebyrer p.t.:

Eierskiftegebyr er kr 6 725,- inkl. mva. Faktura ettersendes når eierskiftet er registrert. Vennligst vent med betaling til denne er mottatt, da KID nummer må oppgis ved betaling. Vi gjør oppmerksom på at det kan påløpe ytterligere kostnader i forbindelse med eventuell overføring av garasje, parkering eller lignende forhold.

Vi ser fram til et hyggelig samarbeid.

Vennlig hilsen OBOS Eiendomsforvaltning AS

Oversiktskart for eiendom 3222 - 101/204//



Det tas forbehold om riktigheten eller fullstendigheten av opplysningene i dette dokumentet. Det kan ikke rettes krav som følge av at disse opplysningene benyttes som grunnlag for beslutninger.



Arkitektene MNAL Fosse og Aasen AS
 Skippergata 33
 0154 OSLO

Saksbehandler / telefon
 Kourosh Mastoury / 476 99 307

Vår referanse:
 21/3054- 142

Deres referanse:

Dato:
 08.08.2025

Midlertidig brukstillatelse - Boligblokker A-F, G og H med garasjeanlegg

Adresse Ingvald Kristiansens gate 1, 3, 5, 7, 9, 10, 11, 13, 15 og 17	Gnr./bnr./fnr./snr. 101/204//	Bygning Boligblokk
Ansvarlig søker Arkitektene MNAL Fosse og Aasen AS Skippergata 33 0154 OSLO	Tiltakshaver Thongård AS Postboks 489 Sentrum 0105 OSLO	
Tiltakets art: Boligblokk A/F, G og H	Bygningstype: Stort frittfl. boligbygg på 5 -> etasjer	

Søknad om midlertidig brukstillatelse er godkjent i medhold av plan- og bygningsloven § 21-10 for deler av tiltaket.

Søknad om brukstillatelse for del av underjordisk garasje U1, U2, blokk A/F, G og H med tilhørende uteoppholdsareal er mottatt 16.06.2025. Supplerende dokumentasjon ble sist mottatt 06.08.2025.

- Blokk A/F med 116 boenheter
- Blokk G med 21 boenheter
- Blokk H med 23 boenheter

Tiltaket er godkjent med til sammen 290 boenheter.

Det er lagt ved tegninger av kjelleretasjer (underjordisk garasje) og utomhusplan hvor arealer som ikke er med i denne søknad, er skravert og markert.

Tidligere tillatelser:

1. Rammetillatelse for oppføring av 6 nye boligblokker ble gitt 09.11.2021 (dok. 21/3054-23).
2. Igangsettingstillatelse del 1 for graving og spunting ble gitt 30.09.2022 (dok. 21/3054-23).
3. Igangsettingstillatelse del 2 for peling og fundamentering på BT2 ble gitt 17.11.2022 (dok. 21/3054-65).
4. Endringstillatelse reduksjon av antall kjelleretasjer (dok. 21/3054-72).
5. Igangsettingstillatelse del 3 for peling, fundamentering og bunnplate ble gitt 27.03.2023 (dok. 21/3054-92).
6. Igangsettingstillatelse del 4 for råbygg felt BT2 og BT3 ble gitt 18.04.2023 (dok. 21/3054-100).
7. Endringstillatelse, fasader, gesims, uteareal og innvendig endringer ble godkjent 26.01.2024 (dok. 21/3054-107).
8. Igangsettingstillatelse del 5 for bygningsmessige tiltak foruten utomhus ble gitt 14.03.2024 (dok. 21/3054-122).
9. Igangsettingstillatelse del 6 for resterende del av tiltaket (hele tiltaket) ble gitt 26.03.2025 (dok. 21/3054-138).

Postadresse:
 Lørenskog kommune
 Postboks 304
 1471 Lørenskog

67 93 40 00
 postmottak@lorenskog.kommune.no
 www.lorenskog.kommune.no
 Org.nr.: 842 566 142 (mva)

Besøksadresse:
 Lørenskog hus, Festplassen 1
 1473 LØRENSKOG

Dokument-ID:
 25/59929

Vedtak

I følge innsendt dokumentasjon har tiltaket feil eller mangler av mindre vesentlig betydning i forhold til tillatelsen. I medhold av plan- og bygningsloven § 21-10 gis midlertidig brukstillatelse for del av underjordisk garasje U1, U2, boligblokk A/F, G og H med til sammen 160 boenheter.

Uttalelse fra kommunalteknisk avdeling

Kommunalteknikk har uttalt seg positivt til søknad om midlertidig brukstillatelse.

Ferdigstillelse og sluttkontroll

Det må søkes om ferdigattest når nedenstående arbeid er utført innen 01.11.2026.

- Blokk I/M, N og O
- Resterende del av uteoppholdsareal
- Resterende del av garasjeanlegg.

Tiltaket skal være utført i tråd med tillatelse, godkjente tegninger, kravene i reguleringsplan, kommuneplan og kravene i TEK17.

Klageadgang

Vedtaket kan påklages til Statsforvalteren i Østfold, Buskerud, Oslo og Akershus i medhold av plan- og bygningsloven § 1-9 og forvaltningslovens kap. VI. Klagefristen er 3 uker fra den dag melding om avgjørelsen er kommet frem til mottaker. En klage kan føre til at avgjørelsen blir omgjort. Kommunen er ikke ansvarlig for tap som tiltakshaver måtte lide ved en slik omgjøring.

Klage sendes Lørenskog kommune, postboks 304, 1471 Lørenskog eller postmottak@lorenskog.kommune.no

Med hilsen
byggesaksavdelingen

Maria Fredrikke Krogstad for
Na Stephansen
avdelingsleder

Kourosh Mastoury
fagsjef

Dette dokumentet er elektronisk godkjent og sendes uten signatur.

Vedlegg:

Utomhus - leveranse til BT2
Plan U2 - MBT1
100 Plan U1 - MBT1
Gjennomføringsplan v16

Kopi til:
Thongård AS

Postboks 489 Sentrum 0105 OSLO

Intern kopi til:



Lørenskog kommune

Adresse: Postboks 304, 1471 LØRENSKOG

Telefon: 67 93 40 00

Utskriftsdato: 19.01.2026

Planopplysninger

EM §6-7 Oppdragstakerens undersøkelses- og opplysningsplikt

Kilde: Lørenskog kommune

Kommunenr.	3222	Gårdsnr.	101	Bruksnr.	204	Festenr.		Seksjonsnr.	82
Adresse	Ingvald Kristiansens gate 5, 1461 LØRENSKOG								

Opplysningene omfatter gjeldende planer og pågående planarbeid for eiendommen. Nærmere opplysninger om den enkelte plan med dokumenter, mindre endringer, etc finnes på internett, se lenker under. Oppgitte delarealer viser planinformasjon på eiendommen.

Det tas forbehold om riktigheten eller fullstendigheten av opplysningene i dette dokumentet. Det kan ikke rettes krav som følge av at disse opplysningene benyttes som grunnlag for beslutninger.

Plantyper med treff

- Kommuneplaner
- Bebyggelsesplaner
- Reguleringsplaner

Plantyper uten treff

- Kommuneplaner under arbeid
- Kommunedelplaner under arbeid
- Reguleringsplaner over bakken
- Reguleringsplaner bunn
- Bebyggelsesplaner over bakken
- Midlertidige forbud
- Kommunedelplaner
- Reguleringsplaner under bakken
- Reguleringsplaner under arbeid
- Reguleringsplaner under arbeid i nærheten
- Bebyggelsesplaner under bakken

Kommuneplaner

Besøk kommunens hjemmeside for mer informasjon.

Id	2022003
Navn	Kommuneplan
Plantype	Kommuneplanens arealdel
Status	Endelig vedtatt arealplan
Ikrafttredelse	15.03.2023
Bestemmelser	- https://www.arealplaner.no/3222/dokumenter/9472/Bestemmelser%20og%20retningslinjer%20vedtatt%2015.03.2023.pdf
Delarealer	Delareal 10 753 m ² Arealbruk Sentrumsformål,Nåværende

Reguleringsplaner

Besøk kommunens hjemmeside for mer informasjon.

Id	2017001
Navn	Skårer vest, delområde 8

Plantype	Detaljregulering
Status	Endelig vedtatt arealplan
Ikrafttredelse	08.02.2017
Bestemmelser	- https://www.arealplaner.no/3222/dokumenter/4905/032_Bestemmelser.pdf
Delarealer	Delareal 24 m ² Formål Angitt bebyggelse og anleggsformål kombinert med andre angitte hovedformål Feltnavn BAA
	Delareal 10 562 m ² Formål Kombinert bebyggelse og anleggsformål Feltnavn BKB3
	Delareal 1 189 m ² Bestemmelsesområde vilkår for bruk av arealer, bygninger og anlegg
Id	2003007
Navn	Skårer Vest
Plantype	Eldre reguleringsplan
Status	Endelig vedtatt arealplan
Ikrafttredelse	11.09.2003
Bestemmelser	- https://www.arealplaner.no/3222/dokumenter/6863/32-7-05_Bestemmelser.pdf
Delarealer	Delareal 167 m ² Formål Torg

Bebyggelsesplaner

Besøk kommunens hjemmeside for mer informasjon.

Id	2008006
Navn	Skårer Vest - delområde 5
Plantype	Bebyggelsesplan ihht. Reguleringsplan
Status	Endelig vedtatt arealplan
Ikrafttredelse	05.05.2008
Bestemmelser	- https://www.arealplaner.no/3222/dokumenter/7032/32-15-04_Bestemmelser.pdf
Delarealer	Delareal 155 m ² Formål Gangvei

Kommuneplanens arealdel 2023 - 2035

Bestemmelser og retningslinjer
Vedtatt av kommunestyret 15. mars 2023



Lørenskog
kommune

Innhold

Innledning

GENERELLE BESTEMMELSER OG RETNINGSLINJER 5

1. Forholdet mellom kommuneplanen og øvrige planer 5

2. Plankrav 6

2.1 Krav om reguleringsplan 6

2.2 Unntak fra plankrav 6

3. Rekkefølgekrav og vilkår for å etablere samfunnsservice, grønnstruktur og teknisk infrastruktur 6

4. Forutsetninger for bruk av utbyggingsavtaler 6

4.1 Geografisk avgrensning 6

4.2 Avgrensning etter type tiltak 6

4.3 Utforming og sosial boligbygging 6

4.4 Klima og miljø 7

5. Krav til infrastruktur 7

5.1 Offentlig teknisk infrastruktur 7

5.2 Avkjørsel 7

5.3 Overvann og VA 7

5.3.1 Overvann 7

5.3.2 Krav om overordnet plan for VA og overvann 7

5.3.3 VA-løsninger for mikrohus 7

5.3.4 Avstandskrav 7

5.4 Renovasjon 8

5.5 Fjernvarme 8

5.6 Fornybar energi 8

6. Skilt og reklame 8

6.1 Definisjoner 8

6.2 Vurderingsgrunnlag 8

6.3 Skiltplan 8

6.4 Plassering 8

6.5 Utforming 9

7. Utforming og boligsammensetning 9

7.1 Utforming 9

7.2 Boligsammensetning 10

7.3 Hybler 10

8. Uteoppholdsareal 10

8.1 Kvalitetskrav 10

8.2 Areal som ikke inngår i minste uteoppholdsareal (MUA) 11

8.3 Privat uteoppholdsareal 11

8.4 MUA-krav for småhusbebyggelse 11

8.5 MUA-krav for konsentrert småhusbebyggelse 11

8.6 MUA-krav for blokkbebyggelse 11

9. Mobilitet og parkering 12

10. Støy	13
10.1 Støyfølsomme bruksformål	13
10.2 Bebyggelse i rød og gul støysone	14
10.3 Samlet vurdering av støyforhold	14
10.4 Ny støyende virksomhet	14
10.5 Bygge- og anleggsfase	14
11. Lokal luftkvalitet	14
11.1 Ny bebyggelse og luftkvalitet	14
12. Kulturminner	14
12.1 Kulturminner med avklart verneverdi	14
12.2 Kulturminner uten avklart verneverdi	15
12.3 Kulturminner i reguleringsplaner	15
13. Naturmangfold og blågrønne strukturer	15
13.1 Blågrønne strukturer	15
13.2 Naturmangfold	16
13.3 Beplantning og biologisk mangfold	16
13.4 Raviner	17
13.5 Vassdragsområder, åpning av vassdrag og vannmiljø	17
14. Masseforvaltning	17
14.1 Massebalanse	17
14.2 Plan for jordflytting	17
15. Områdestabilitet og fare for kvikkleireskred	17
16. Handel og forretning	17
17. Anleggsperioden	17
17.1 Trinnvis utbygging	17
17.2 Anleggsperioden	17
BESTEMMELSER TIL AREALFORMÅL	18
18. Byggeområder for bolig	18
18.1 Bolig	18
18.2 Frittliggende småhusbebyggelse	18
18.2.1 Definisjoner	18
18.2.2 Utforming	18
18.2.3 Bebyggelse og fradeling	18
18.2.4 Bebyggelsesstruktur	18
18.2.5 Terrengtilpasning	18
18.2.6 Fortetting og utnyttelse	18
18.2.7 Mikrohus	19
18.2.8 Uteoppholdsareal	19
18.2.9 Parkering	19
18.3 Konsentrert småhusbebyggelse	19
18.3.1 Definisjon	19
18.3.2 Tiltak på eksisterende konsentrert småhusbebyggelse	19

19. Tjenesteyting	19
20. Næring	19
BESTEMMELSER OG RETNINGSLINJER TIL HENSYNSSONER ...	20
21. Sikringssone for drikkevann (H110)	20
22. Sikringssone T-bane (H190_1)	20
23. Sikringssone tunneler (H190_2)	20
24. Sikringssone VA-anlegg (H190_3)	20
25. Faresone kvikkleire (H310)	20
26. Faresone flom (H320)	21
27. Retningslinjer for hensynssone kulturmiljøer (H570)	21
28. Retningslinje til båndleggingssone for Østmarka naturreservat (H720_1)	21
29. Retningslinje til båndleggingssone for Ramstadslottet naturreservat (H720_2)	21
30. Retningslinje til båndleggingssone for Tretjernhøla naturreservat (H720_3)	21
31. Retningslinje til båndleggingssone for Styggvannsdalen naturreservat (H720_4)	21
32. Båndleggingssone for kulturminner - Lørenskog middelalderkirke (H730_1)	21
33. Båndleggingssone for kulturminner - Haneborgåsen (H730_2)	21
34. Båndleggingssone høyspentanlegg (H740)	21
RETNINGSLINJER FOR UTVIKLINGSOMRÅDENE	23
35. Generelle retningslinjer for utviklingsområdene	22
35.1 Lørenskog sentrum	22
35.2 Lørenskog stasjonsområde	23
35.3 Visperud	23
35.4 Fjellhamar	23
35.5 Ahus/ Nordbyhagen	24
RETNINGSLINJER FOR MARKA	24
36. Retningslinjer for Marka	24
37. PLANLISTE	25

Innledning

Kommuneplanens arealdel, med retningslinjer og bestemmelser, skal bidra til at Lørenskog kommune utvikler seg i tråd med den vedtatte arealstrategien og målsettingene i kommuneplanens samfunnsdel. Arealdelen skal legge til rette for bolig- og næringsutvikling og etablering av offentlige tjenester på en måte som sikrer:

- arealeffektivitet
- lavt transportbehov
- bevaring av landbruks- og friluftsområdene, grønne lunger og forbindelser i byggesonen
- høy, funksjonell og estetisk kvalitet i de bygde omgivelsene
- at godt bomiljø ivaretas

Dette dokumentet består av retningslinjer og juridisk bindende bestemmelser. Retningslinjene er veiledende for kommunens saksbehandling. Disse står skrevet i kursiv i fargede tekstbokser.

GENERELLE BESTEMMELSER OG RETNINGSLINJER

1. Forholdet mellom kommuneplanen og øvrige planer

a. Der arealformål i tidligere vedtatte bebyggelses-, regulerings- eller kommunedelplaner ikke er i samsvar med arealformål i kommuneplanen, er det kommuneplanen som gjelder. Utover dette gjelder tidligere vedtatte planer fortsatt, med mindre annet framgår av bestemmelsene i kommuneplanens arealdel. Punkt 3 Rekkefølgekrav gjelder.

b. Der arealformål i bebyggelses- eller reguleringsplan er i samsvar med arealformål i kommuneplanen, men der kommuneplanen angir et videre eller flere formål enn bebyggelses- eller reguleringsplanen, er det reguleringsplanen som gjelder, og som angir tillatt arealbruk. Det skal utarbeides ny reguleringsplan før det kan gis tillatelse til tiltak i henhold til plan- og bygningsloven § 20-1 bokstav a, b, d, k, l og m som ikke er i samsvar med gjeldende bebyggelses- eller reguleringsplan.

c. Der arealformål i bebyggelses- eller reguleringsplan ikke er i samsvar med arealformål i kommuneplanen, skal det utarbeides ny reguleringsplan før det kan gis

tillatelse til tiltak i henhold til plan- og bygningsloven § 20-1 bokstav a, b, d, k, l og m.

d. Bestemmelsene til kommuneplanens arealdel utfyller bestemmelser i regulerings- og bebyggelsesplaner. Hvis bestemmelsene er motstridende, er det regulerings- og bebyggelsesplanene som gjelder, med mindre noe annet framgår av dette dokumentet.

e. For kommunedelplaner gjelder følgende:

- Kommunedelplan for differensiert forvaltning av vassdragene i Lørenskog, del I og del II, vedtatt 11. juni 2003 gjelder. Kommuneplanens bestemmelser supplerer kommunedelplanens bestemmelser.
- Bestemmelser til kommunedelplan 11-2-01, Ødegården, vedtatt 29. september 2010 gjøres gjeldende for de delene av kommunedelplanområdet som ikke er regulert i henhold til kommunedelplanen. Kommuneplanens bestemmelser supplerer kommunedelplanens bestemmelser og gjelder foran ved motstrid.

2. Plankrav

2.1 Krav om reguleringsplan

I områder som er satt av til bebyggelse og anlegg, tillates ikke tiltak som er nevnt i plan- og bygningsloven § 20-1 bokstav a, b, d, k, l og m, uten at området inngår i reguleringsplan.

Kommunen kan beslutte at det skal utarbeides område-regulering der dette anses nødvendig eller hensiktsmessig av hensyn til helheten.

Naturmangfold skal bevares, og det oppfordres til biologisk kartlegging ved alt reguleringsarbeid. Ved registrering av fremmede arter i planområdet må metode(r) for bekjempelse av disse beskrives i reguleringsbestemmelsene, jfr. pbl § 11-9 nr. 6.

2.2 Unntak fra plankrav

I områder som er vist som eksisterende boligbebyggelse, gjelder følgende unntak fra kravet om reguleringsplan:

- a) oppføring av påbygg, tilbygg, garasjer og uthus for eksisterende småhusbebyggelse
- b) bruksendring til boligformål i eksisterende boligbebyggelse og av garasje og uthus for eksisterende småhusbebyggelse
- c) oppføring av én boligbygning i form av frittliggende småhusbebyggelse i tråd med reglene i pkt. 18
- d) fradeling av enkelttomt på minst 600 m² – i delesøknaden skal det dokumenteres at tomten kan bebygges i samsvar med bestemmelsene i pkt. 18

Selv om det gis unntak etter denne bestemmelsen, skal generelle bestemmelser for kommuneplanen overholdes.

Unntak etter pkt. a) gjelder ikke for kulturminner med bevaringskategori A eller B.

3. Rekkefølgekrav og vilkår for å etablere samfunnsservice, grønnstruktur og teknisk infrastruktur

Områder som er satt av til bebyggelse og anlegg, kan ikke utbygges, bruksendres eller vesentlig utvides

før nødvendige tekniske anlegg, blågrønnstruktur og samfunnsservice er etablert eller sikret. Med samfunnsservice menes energiforsyning, vann og avløp, kollektivbetjening (herunder gang- og sykkelveinett), torg eller møteplasser og helse- og sosialtjenester (herunder barnehager, skoler og annen tjenesteyting).

4. Forutsetninger for bruk av utbyggingsavtaler

4.1 Geografisk avgrensning

Lørenskog kommunes forventninger til inngåelse av utbyggingsavtaler gjelder hele kommunen når én eller flere forutsetninger om avtaleinngåelse ellers er til stede.

4.2 Avgrensning etter type tiltak

Det forutsettes at en utbyggingsavtale er inngått senest før rammetillatelse gis. Dette gjelder der utbygging i henhold til vedtatt arealplan, med tilhørende bestemmelser, også forutsetter bygging og/eller oppgradering av offentlige anlegg og/eller tilpasning til slike anlegg. Med offentlige anlegg menes alle anlegg og tiltak som er vist som offentlig regulerte formål i arealplanen, og som følger av bestemmelsene til planen. Eksempler på dette er offentlige trafikkanlegg, byrom, offentlige friområder og frigivingsbetingende arkeologiske undersøkelser. Offentlige anlegg omfatter også ledninger for vann, avløp, overvann, avfallssug, bekkeløp, fjernvarme og liknende.

Dette gjelder også der avtalen omfatter tiltak som skal avhjelpe ulemper for omgivelsene. I tillegg kan det gjelde infrastruktur eller andre tiltak innenfor eller utenfor det aktuelle planområdet, der dette er nødvendig og rimelig for å dekke behov som utbyggingen utløser eller forsterker eller for å avhjelpe ulemper for omgivelsene.

4.3 Utforming og sosial boligbygging

Utbyggingsavtaler kan regulere antallet boliger i et område, største og minste boligstørrelse og nærmere krav til bygningers utforming der det er hensiktsmessig. Utbyggingsavtaler kan også regulere at kommunen, eller andre aktører, skal ha tilvisningsrett eller fortrinnsrett til å kjøpe en andel av boligene til markedspris.

4.4 Klima og miljø

I utbyggingsavtaler kan det inntas klausuler knyttet til ivaretagelse av klima og miljø som gjelder tiltak som er vedtatt i den arealplanen utbyggingsavtalen er knyttet til.

5. Krav til infrastruktur

5.1 Offentlig teknisk infrastruktur

For offentlig infrastruktur fastsettes konkrete krav til opparbeidelse, utforming, dokumentasjon med videre av ansvarlig myndighet i den enkelte sak.

Retningslinje til offentlig infrastruktur

Offentlig teknisk infrastruktur skal utformes i samsvar med gjeldende tekniske standarder og normaler for Lørenskog kommune.

Der kommunen finner det nødvendig for å oppnå ønskede kvaliteter i et område, kan det stilles krav utover gjeldende standarder og normaler. Dette kan være særlig aktuelt i utviklingsområdene.

5.2 Avkjørsel

Som hovedregel tillates kun én avkjørsel per eiendom.

Ved fradeling av eiendommer skal det etableres felles adkomst for utskilte eiendommer og den opprinnelige eiendommen.

Ved etablering av flere boenheter eller virksomheter på en eiendom skal alle boenhetene eller virksomhetene på eiendommen ha felles adkomst.

Det kan likevel tillates flere avkjørsler uten hensyn til andre og tredje ledd dersom kommunen vurderer at flere avkjørsler er hensiktsmessig.

Retningslinjer for avkjørsler

Ved etablering av avkjørsler skal følgende momenter vurderes:

- hensyn til god terrengtilpasning
- hensiktsmessig og god tilpasning av bebyggelse til gate eller byrom
- gode uteoppholdsarealer
- bevaring av verdifull vegetasjon eller naturtyper
- hensiktsmessig overvannshåndtering på eiendommen
- trafiksikkerhet og trafikkmønster

Dersom felles avkjørsel innebærer at adkomstforholdene til én eller flere av eiendommene, boenhetene eller virksomhetene framstår åpenbart utilfredsstillende, kan en løsning med flere avkjørsler vurderes.

Det bør søkes fellesløsninger for varelevering og avfallshåndtering for flere eiendommer. Trafikksikre løsninger tillegges vekt. Løsninger som forutsetter rygging over fortau, skal normalt ikke tillates.

5.3 Overvann og VA

5.3.1 Overvann

I størst mulig grad skal overvann tas hånd om ved kilden slik at vannbalansen opprettholdes tilnærmet naturtilstanden. Naturlige flomveier skal bevares. Overvannsplanlegging skal alltid utføres for hele nedbørsfeltet og dekke hele planområdet. Det skal søkes å minimere andelen tette flater. Overvannshåndtering skal planlegges slik at det kan inngå som et bruks- og trivselement i utearealer, fortrinnsvis med naturbaserte løsninger. I forbindelse med redegjørelse for overvann skal naturbaserte løsninger utredes. Overvannsløsninger skal bidra til god vannkvalitet og godt vannmiljø i alle vassdrag.

5.3.2 Krav om overordnet plan for VA og overvann

Det skal utarbeides en overordnet rammeplan for vann, avløp og overvann (VAO-rammeplan) ved alle reguleringsplaner for å sikre tilfredsstillende håndtering av vannforsyning, spillvann og overvann. Der VAO-rammeplan ikke inngår i reguleringsplaner, skal det legges ved i byggesøknad.

Ledningsanleggene for vann og avløp skal ha kapasitet til å utvides utover det enkelte planområdet. Tiltakshaver må dokumentere at kapasitet og tilstand i bestående VA-nett er god nok dersom ny utbygging gir økt belastning. Alternativt må utbygger stå for nødvendig oppgradering av VA-nettet dersom det er behov for det.

5.3.3 VA- løsninger for mikrohus

Mikrohus må kobles til vann og avløp.

5.3.4 Avstandskrav

Bebyggelse og konstruksjoner skal utformes, plasseres og oppføres slik at de ikke kan føre til skade eller være til ulempe for drift og vedlikehold av offentlige vann- og avløpsanlegg. Tiltak skal plasseres med nødvendig avstand på minimum fire meter. For ledninger dypere enn to meter skal behovet for avstand vurderes av hensyn til dybde og funksjon.

Retningslinje for avstand til offentlige vann- og avløpsanlegg

Nødvendig avstand mellom bebyggelse/konstruksjoner og offentlige VA-anlegg er avhengig av ledningenes dybde og funksjon. Behovet er nærmere avklart i Standard abonnementsvilkår for vann og avløp punkt 4.7 og VA-norm for Nedre Romerike punkt 3.4.

5.4 Renovasjon

Innenfor utviklingsområdene kan kommunen kreve utredning for avfallssug.

Håndtering av næringsavfall skal fortrinnsvis løses innomhus. Utomhus skal det tilstrebes nedgravde oppsamlingsløsninger på egen grunn.

5.5 Fjernvarme

Innenfor konsesjonsområdet for fjernvarme skal bygninger som oppføres eller endres ved hovedbygging etter plan- og bygningslovens § 20-1, tilknyttes fjernvarmeanlegget til konsesjonæren. Tilknytningsplikten gjelder ikke for nye bygninger eller der det foretas hovedbygging som er mindre enn 500 m² totalt bruksareal (BRA). Kommunen kan gjøre helt eller delvis unntak fra tilknytningsplikten hvis det kan dokumenteres at bruk av alternative løsninger for tiltaket vil være miljømessig bedre enn tilknytning til fjernvarmeanlegg.

5.6 Fornybar energi

Kommunens bygg skal ved rehabilitering eller nybygg tilpasses til fornybar energiforsyning. Solcelleanlegg skal vurderes i byggeprosjekter i kommunal regi.

6. Skilt og reklame

6.1 Definisjoner

Virksomhetsskilt er innretninger med navn og logo til en virksomhet.

Reklameskilt eller reklameinnretning er innretninger som inneholder reklamebudskap for varer, tjenester og arrangementer. Reklame er en fellesbetegnelse for tekst, plakater, skilt, bilder, figurer, ballonger, vimpler, flagg, bannere, lysreklame, seil, markiser, bevegelig reklame på skjerm, folier på vinduer og liknende.

6.2 Vurderingsgrunnlag

Bestemmelsene skal sikre at skilt og reklame utformes i tråd med kravene for visuell utforming i plan- og bygningsloven og tilhørende forskrifter. Skilt- og reklameinnretninger skal tilpasses bygningsmiljøet og arkitektur med tanke på plassering, gruppering, utforming, materialvalg og farge.

I sentrale områder skal det være en helhetlig vurdering av skiltingen på bygninger, og reklame som påvirker omkringliggende områder på en negativ måte, skal begrenses. Virksomhetsskilt og reklameskilt skal være positive elementer i det offentlige rom.

6.3 Skiltplan

For signalbygg, næringsbygg, offentlige bygg og bygg med kombinerte formål skal det utarbeides en skiltplan.

6.4 Plassering

- a) Virksomhets- og reklameskilt tillates ikke over gesims, på tak, møne, takflate, takutstikk og liknende. Skilt som bryter bygningens silhuett, kan vurderes unntaksvis for bygninger som fungerer som landemerker, og hvis kravene om estetisk kvalitet er oppfylt.
- b) Reklameinnretninger på fortau og i offentlig rom tillates ikke. Eksempler på dette er reklame på markiser, parasoll, flagg, plakater, pyloner og reklamebukk.
- c) Reklame på offentlige bygninger og bygninger av historisk, arkitektonisk eller annen kulturell verdi tillates ikke.
- d) Skilt og reklame i småhusområder kan kun tillates unntaksvis etter en konkret vurdering, for eksempel ved matvarebutikker.
- e) Midlertidig skilting i forbindelse med aktiviteter og utstillinger, som bannere og liknende, kan tillates etter vurdering fra kommunen. Reklame på duk eller bannere som dekker store deler av en bygningsfasade, tillates ikke.
- f) På bygninger der det er næring i sokkeletasje og boliger i de øvrige etasjene, tillates ikke skilt på boligetasjene. Virksomhetsskilt skal plasseres på

veggfeltet over vinduer og dører i næringsetasjen. Unntak er når det er en skiltplan for bygningen, der det er prosjektert og godkjent ett felt for skilt som er tilpasset bygningens arkitektur.

g) Skilt- og reklameinnretninger skal ikke dekke hele eller store deler av en bygningsfasade.

6.5 Utforming

Kommunen kan utarbeide eller kreve skiltplan som regulerer skilt, reklame og foliering i områdeplaner, detaljreguleringsplaner og for enkelte eiendommer.

a) Der det er flere virksomhetsskilt på samme fasade, skal disse være samordnet. Nye skilt skal tilpasses eksisterende fasade der det er skilt fra før, både i total størrelse og i størrelse av elementer som logoer og bokstaver.

b) Virksomhetsskilt på bygningsfasader skal være utfreste eller frittstående elementer som tilpasses bygningens arkitektur. Skilt skal tilpasses bygningens fasader. Virksomhetsskilt som portal ved inngangsparti tillates kun når det er prosjektert som en del av bygningsarkitekturen.

c) Skiltene kan være bakbelyst, innvendig belyst eller direkte belyst. Kommunen kan kreve å dempe belysningen dersom det er til sjenanse for omkringliggende boligområder, eller når fjernvirkning av belysningen virker som lysforurensning. Innvendig belyst lyskasse eller plater som dekker hele eller store deler av fasadelengden, tillates ikke.

d) Uthengsskilt for næringslokaler skal koordineres for hele bygningsfasaden. Det skal være en fri høyde minst 4 meter over kommunale fortau og gangveier.

e) Frittstående skilt på stolpe, mast eller pylon skal vurderes sammen med virksomhetsskilt- og reklame i en helhetlig skiltplan for eiendommen, for eksempel på en bensinstasjon eller et næringsområde. Mast mot vei skal vurderes av veimyndigheten i henhold til vegloven før en byggesøknad sendes inn.

f) På markiser og parasoller tillates kun virksomhetsnavn.

g) Foliering og annen gjentetting av vinduer kan utføres med lav pigmentert folie som maksimalt kan dekke 30 % av glassflaten. I sentrale områder skal folieringen være en del av en skiltplan eller være felles for hele bygningsfasaden. Hel eller deldekking av vinduer med reklame på folie tillates ikke. Nødvendig dekking av vinduer med folie, uten reklame, på grunn av romfunksjon i lokalene skal vurderes konkret ved behandling av søknaden.

h) Lydreklame, blinkende og bevegelig reklame i det offentlige rom tillates ikke.

i) Reklameinnretninger knyttet til byelementer, for eksempel bussholdeplasser, krever først en godkjent felles plan. Planen skal behandles som én enkelt byggesøknad.

7. Utforming og boligsammensetning

7.1 Utforming

Alle plan- og byggesaker skal inneholde en redegjørelse og vurdering av tiltakets utforming, både i seg selv og i forhold til omgivelsene og fjernvirkning. Generelle krav til utforming og visuelle kvaliteter er gitt i plan- og bygningsloven §§ 29-1 og 29-2.

a) Landskap og områdestruktur:

Gode helhetsløsninger skal vektlegges både ved regulering og detaljprosjektering. Det skal tas hensyn til landskap, terreng, vegetasjon, kultur- og naturmiljø, biologisk mangfold og blågrønnstruktur. Bebyggelsen skal fremme gode gate- og uterom.

b) Universell utforming og bokvalitet:

Tiltakets utforming og plassering på tomten skal utføres slik at krav til tilgjengelighet, universell utforming og eksisterende terrengs karakter ivaretas på best mulig måte. Bygninger skal utformes slik at nødvendig forbindelse mellom inngangspartiet og den enkelte bruksenheten er klimatisert.

Minimum 60 % av boenhetene i et bygg skal være gjennomgående. Etter en konkret vurdering kan kommunen tillate en lavere andel gjennomgående leiligheter for hjørnebygg og punkthus.

c) Fasader, material- og fargebruk:

Bygninger skal ha en utsmykning og material- og fargebruk som er tilpasset den plasseringen og funksjonen bygget er tiltenkt. Proporsjonene og formspråket til bygget skal vektlegges ved utforming av fasadelementer, for eksempel balkonger, åpninger, utstikk og relieff.

Materialvalg og detaljutforming skal være av en slik kvalitet at bygningens uttrykk opprettholdes i byggets forventede levetid. Eventuelle solcellepaneler skal integreres som en del av arkitekturen.

d) Innglassing eller lukking av uterom:

Ved innglassing av balkonger og terrasser og andre former for lukking av uterom i blokkbebyggelse skal utformingen av løsningen være helhetlig. Det samme gjelder grupper av blokker eller konsentrert småhusbebyggelse som utgjør en naturlig helhet.

Utformingen skal være tilpasset og underordnet bygningens arkitektur. Farge, materialvalg og detaljering skal harmonere med elementer på eksisterende bygninger.

Retningslinje for innglassing eller lukking av uterom:

Det bør legges ved en felles løsning for hele blokka den første gangen det søkes om å lukke uterom. Løsningen skal fungere som en designmanual for tilsvarende søknader på senere tidspunkt for denne boligblokka.

Retningslinje for bokvalitet

Kommunens retningslinjer for bokvalitet legges til grunn for saksbehandling etter plan- og bygningsloven.

7.2 Boligsammensetning

Boligtyper og størrelsen på leiligheter skal variere innenfor og mellom boligområder. Leilighetsfordeling og minste tillatte størrelse på leiligheter skal fastsettes i reguleringsplan. Det skal også vurderes om det skal settes en maksgrense for hvor mange boenheter det kan være innenfor ett planområde.

7.3 Hybler

Det tillates ikke oppdeling av boenheter til hybler.



Retningslinjer for hybler

Situasjoner hvor en boenhet bygges om og splittes opp i flere deler som reelt sett fungerer som selvstendige boenheter uten at det oppfyller teknisk forskrifts krav til selvstendig boenhet, omfattes av bestemmelsen.

Boenheter skal heller ikke på annen måte ombygges eller tilrettelegges slik at brukens karakter endres utover det som er alminnelig og forsvarlig bruk til bolig, som boenheten og tomta er beregnet for. Antallet beboere skal stå i rimelig forhold til størrelse og romløsning.

Bestemmelsen innebærer samtidig ikke noe forbud mot å tilrettelegge for store familier. Det er heller ikke noe forbud mot at personer som ikke har en familierelasjon kan bo sammen.

I reguleringsplaner kan det etter en konkret vurdering av relevante forhold som hensyn til bokvalitet, infrastruktur og så videre, fastsettes særskilte bestemmelser som åpner for alternative boformer som ellers vil kunne anses å falle inn under bestemmelsen.

8. Uteoppholdsareal

8.1 Kvalitetskrav

Uteoppholdsareal skal være mest mulig samlet og ha god kvalitet, gode solforhold, tilfredsstillende støynivå og være skjermet mot trafikk og forurensning.

Bebyggelse og uteoppholdsarealer skal plasseres og utformes slik at romdannelsene blir gode, og at uteoppholdsarealene blir rimelig skjermet for innsyn.

Uteoppholdsarealer skal ha variert utforming og være egnet som oppholdsplass og sosial møteplass for alle aldersgrupper. De skal også utformes slik at de kan brukes til alle årstider.

Solforhold på eiendommen(e) det skal gjøres tiltak på, og konsekvenser for omkringliggende eiendommer skal dokumenteres.

På lekeplasser og aktivitetsarealer skal det benyttes naturlige materialer, ikke gummigranulat eller plast.



8.2 Areal som ikke inngår i minste uteoppholdsareal (MUA)

Følgende inngår ikke i uteoppholdsareal:

- areal med helling over 1:3
- areal med bredde under 2 meter
- nødvendige snu- og kjørearealer og sykkel-, bil- og brannoppstillingsplasser
- renovasjonsområder
- innglassede balkonger
- balkong- og verandaarealet som beregnes med i BRA
- områder med høyere støy enn det som er angitt som nedre grense for gul støysone i T1442/2021, tabell 2
- områder med luftforurensning i gul eller rød sone, slik det er angitt i T 1520, tabell1

8.3 Privat uteoppholdsareal

Minste tillatte uteoppholdsareal (MUA) skal være privat uteareal for den enkelte boenheten eller felles for flere boenheter. MUA skal løses på egen eiendom eller felles for flere eiendommer eller eierseksjoner innenfor et planområde. Når flere eiendommer skal ha tilgang til et felles uteoppholdsareal, skal disse sikres bruksrett til det aktuelle arealet.

8.4 MUA-krav for småhusbebyggelse

Minste tillatt uteoppholdsareal (MUA) for frittliggende småhusbebyggelse på egen eiendom er 200 m² per

boenhet. For mikrohus og boenheter som er mindre enn 50 m², skal det være min. 100 m².

Minimum 75 % av minste uteoppholdsareal per boenhet skal være på terreng.

8.5 MUA-krav for konsentrert småhusbebyggelse

Minste tillatt uteoppholdsareal (MUA) for konsentrert småhusbebyggelse er 50 m² per boenhet. I utviklingsområdene kan det unntaksvis tillates ned mot 35 m² MUA per boenhet. 75 % av minste tillatt uteoppholdsareal skal være på terreng, med mindre annet kommer fram av regulering.

8.6 MUA-krav for blokkbebyggelse

Minste tillatte uteoppholdsareal (MUA) for bolig i blokkbebyggelse er 40 m² per boenhet. Hoveddelen av uteoppholdsarealet skal være på terreng.

Dersom uteareal legges på lokk, skal det dimensjoneres slik at det kan etableres et jordsmonnslag med dybde på minst 1,0 meter på minst 80 % av det ovenforliggende utearealet.

I utviklingsområdene kan det unntaksvis tillates ned mot 30 m² per boenhet. Dette forutsetter at uteoppholdsarealene har god kvalitet og framstår som attraktive.



9. Mobilitet og parkering

Parkeringsdekning skal vurderes i hvert enkelt tilfelle. Detaljert norm for parkeringsdekning skal fastsettes i reguleringsplan. Tabellen under angir ytre rammer som parkeringsdekning skal vurderes innenfor. Beliggenhet og kollektivtilgjengelighet skal vektlegges for alle planformål når parkeringsdekningen vurderes.

Formål	Antall bilplasser		Antall Sykkel- plasser (min.)	Enhet	Merknad
	Min.	Maks.			
Bolig (blokkbebyggelse)	0,8	1,5	2,2	Per boenhet	Inkluderer 10 % gjesteparkering. Øvre del av normen skal brukes i områder med lav kollektivdekning.
Bolig (konsentrert småhusbebyggelse)	1,2	1,8	2,5	Per boenhet	Inkluderer 10 % gjesteparkering
Bolig (frittliggende småhusbebyggelse)	2,0			Per boenhet	Per ekstra boenheter under 50 m ² skal det etableres én biloppstillingsplass. Inkluderer 10 % gjesteparkering
Forretning		1	1,5	Per 100 m ² BRA	For dagligvare kan det unntaksvis vurderes noe høyere dekning.
Kontor		0,7	2,5	Per 100 m ² BRA	
Skole		0,6	0,8	Bil per årsverk, sykkel per elev	
Barnehage		0,7	0,8	Per årsverk	Det må legges til rette for henting/bringning.
Institusjoner	0,2	1	1	Per årsverk	En del av plassene må reserveres besøkende.
Treningscenter		0,2	1,5	Per 100 m ² BRA	
Beverting		0,1	1	Per 100 m ² BRA	
Bussholdeplass			4	Per holdeplass, per retning	
Industri/verksted	0,2	1	1	Per 100 m ²	Ved bilverksted regnes ikke oppstilling av biler til service med.
Lager	0,2	1	0,2	Per 100 m ²	

Andre formål:

For andre formål skal parkeringsdekning vurderes særskilt.

Avrunding:

Antall parkeringsplasser skal rundes opp til nærmeste hele plass.

Der parkeringsdekning skal beregnes ut fra antall årsverk eller elever, må det gjøres en vurdering av hvor mange årsverk/elever som forventes ved full/normal drift.

Bolig:

Minimum 10 % av totalt antall parkeringsplasser skal være gjesteparkering. For blokkbebyggelse skal alle parkeringsplasser for biler være tilrettelagt for elbilla-ding. Gjesteparkering kan unntas fra dette.

Det skal etableres sykkelparkeringsplasser både i sykkelboder og utendørs. En andel av utendørs sykkel-parkeringsplasser skal være under tak. Andelen angis ved regulering. Både innendørs og utendørs sykkel-parkeringsplasser skal være lett tilgjengelig fra alle oppgangene.

Det skal være tilrettelagt for å lade elsykler i eller i tilknytning til sykkelboder.

Sykkel:

Sykkelparkeringsplasser skal ha høy kvalitet, plasseres nær hovedinngang og ha god og trafikksikker adkomst fra gang- og sykkelvei. Som hovedregel skal sykkel-parkering plasseres nærmere hovedinngang enn parkeringsplasser for bil.

Minst 5 % av sykkelparkeringsplassene skal være tilpasset lastesykler.

Når nye fortau, offentlige torg og liknende skal etable-res, skal det vurderes å etablere offentlige sykkel-parkeringsplasser og oppstillingsplasser for mikromo-bilitetsløsninger, for eksempel stativer for sparkesykler.

Brukbarhet:

Alle parkeringsplasser skal kunne benyttes uavhengig av hverandre. Parkeringsplasser på terreng eller uten-dørs skal være minst 18 m². Parkeringsplasser i lukket anlegg skal være minst 15 m².

Minimum 5 % av parkeringsplassene skal være tilrette-lagt for forflytningshemmede.

Øvrige bestemmelser

Parkeringsplasser skal i all hovedsak være under bakken, bortsett fra i områder med frittliggende små- husbebyggelse. Gateparkering kan vurderes. Bebyggelse skal ikke planlegges slik at parkeringsetasjer danner en fasade mot offentlige rom eller felles uteoppholds-arealer.

Det skal tilstrebes å etablere fellesløsninger for flere eiendommer. Ved etablering av fellesanlegg for flere eiendommer og formål med sambruk kan kommunen vurdere om kravet til totalt antall plasser kan reduseres.

Hente- og bringeplasser for skoler, barnehager og lik-nende skal plasseres og utformes med særskilt vekt på trafikksikkerhet for gående og syklende.

Parkering og hente- og bringesoner for skoler skal plasseres slik at de bidrar til sikker skolevei for alle, et bilfritt utemiljø på skolene og minst mulig trafikk i sko- lenes omgivelser. Ved nye skoler og vesentlige utvidel- ser av eksisterende skal plasseringer utenfor skolenes områder vurderes.

10. Støy

10.1 Støyfølsomme bruksformål

Støyfølsomme bruksformål er boliger, helsebygg, fritidsboliger, skoler og barnehager. Alle nye boenheter og andre støyfølsomme bruksformål skal tilfredsstillе grenseverdiene i *T-1442/2021 Retningslinje for be-handling av støy i arealplanleggingen*, tabell 2. Kvalitetskriteriet om en stille side skal også tilfredsstil- les. Stille side defineres som en side av bebyggelsen der støynivået ikke overskrider grenseverdiene i tabell 2 uten at det er gjort tiltak på eller ved fasaden. I utbyggingsområder som ligger i områder som er berørt av flere støykilder, skal støygrensen reduseres med 3 dB.

For hver boenhet skal minst ett soverom og minst halvparten av rom for støyfølsom bruk plasseres mot stille side. Hvis det etter plangrep likevel ikke er mulig å oppnå stille side for alle boenheter, for eksempel for hjørneleiligheter, kan kommunen tillate dempet fasade som erstatning for stille side. En slik tillatelse gis kun unntaksvis og for maksimalt 15 % av boenhetene.

Dempet fasade defineres som en støyeksponert fasade som får et støynivå utenfor vindu og/eller balkongdør som ikke overskrider grenseverdiene i tabell 2 etter skjerming på eller ved fasaden.

Bruk av dempet fasade tillates kun i prosjekter der det stilles særlige krav til kvaliteter. Dette kan blant annet være knyttet til områdekvaliteter, hvordan et område er utformet, eller bebyggelsens plassering og arkitektur. Kommunen skal gjøre en helhetlig vurdering av kvalitetene ved prosjektet. Eventuelle avvik fra kvalitetskriteriene og grenseverdiene skal begrunnes i planbeskrivelsen og/eller i støyutredningen.

I tilfeller der det aksepteres at boenheter etableres med dempet fasade som erstatning for stille side, stilles det krav om at støydempende tiltak utformes slik at de gir høy opplevd kvalitet. Det tillates ikke å etablere ettroms boenheter med kun dempet fasade.

Minste uteoppholdsareal (MUA) for skoler, barnehager og pleieinstitusjoner skal ikke ha et støynivå som overskrider grenseverdier i gul sone i T-1442/2021, tabell 2.

10.2 Bebyggelse i rød og gul støysone

Innenfor gul og rød støysone kan det i utgangspunktet ikke oppføres bygg for støyfølsomt formål. Innenfor utviklingsområdene Lørenskog sentrum, Fjellhamar, Visperud, Lørenskog stasjonsområde og Ahus/Nordbyhagen vist på Temakart Utviklingsområder, kan ny bebyggelse med støyfølsomt bruksformål oppføres og utvides dersom det oppfylder de generelle kravene i 10.1.

10.3 Samlet vurdering av støyforhold

Dersom planområdet ligger i gul eller rød støysone og i tillegg er utsatt for støy fra flere kilder, skal samlet støybelastning vurderes, se kapittel 2.5 i T1442/2021. Hvis støysituasjonen er kompleks, vil det gi skjerpede krav om plassering av støyfølsomt bruksformål.

10.4 Ny støyende virksomhet

Etablering av ny støyende virksomhet skal ikke belaste støyfølsomme formål med støy over grenseverdiene i T-1442/2021, tabell 2.

10.5 Bygge- og anleggsfase

Bygge- og anleggsstøy som varer i mer enn seks måneder, skal ikke overskride støygrensen i T-1442/2021, tabell 4. Hvis støyen varer kortere enn seks måneder, kan det aksepteres opp til 5 dB høyere støynivå enn det som er angitt i tabell 4. Tiltakshaver må vurdere om det kan forekomme støyende aktiviteter som går ut over de anbefalte grenseverdiene i T-1442/2021. I så fall skal tiltakshaver ha en plan for avbøtende tiltak og rutiner for å varsle naboer. Generelt skal det ikke forekomme støyende aktiviteter som sprenging, boring, pigging, peling, spunting og liknende eller vedvarende lav eller høyfrekvent lyd mellom klokka 19.00 og 07.00.

11. Lokal luftkvalitet

11.1 Ny bebyggelse og luftkvalitet

Ny luftfølsom arealbruk som boliger, helsebygg, fritidsboliger, skoler og barnehager eller utvidelse av eksisterende arealbruk skal ikke plasseres innenfor gul eller rød sone for luftkvalitet. Gul og rød sone er angitt i T-1520, tabell 1.

Tiltakshaver skal vurdere hvilke aktiviteter i anleggsfasen som kan medføre luftforurensning og som berører luftfølsom arealbruk.

Innenfor utviklingsområdene Lørenskog sentrum, Fjellhamar, Visperud, Lørenskog stasjonsområde og Ahus/ Nordbyhagen vist på Temakart Utviklingsområder, kan ny bebyggelse med luftfølsomt bruksformål likevel oppføres hvis arealet er egnet til formålet. I disse områdene skal et godt inn klima vektlegges.

12. Kulturminner

12.1 Kulturminner med avklart verneverdi

Kulturminner og kulturmiljøer er listeført i *Kulturminneplan – kommunedelplan for kulturminner, kulturmiljøer og kulturlandskap 2022–2030*.

For kulturminner med bevaringskategori A eller B i kulturminneplanen, eller med senere avklart verneverdi

A eller B, gjelder følgende:

- Bygningene skal søkes bevart.
- Opprinnelige/eldre elementer som fasader, farge, vinduer og dører, takflater og byggets hovedkonstruksjon skal søkes bevart. Det er tillatt å tilbakeføre bygget til den utformingen det hadde fra byggeåret. Ved tiltak skal det tas hensyn til verneverdier på eller ved bygningene.
- Utomhusanlegg som har betydning for kulturminnet, skal søkes bevart.

Det er ikke tillatt med tilbygg på bygningene, med ett unntak: I byggeområder for boliger tillates tilbygg. Tilbygg og nybygg skal tilpasses eksisterende relevant kulturmiljø og det arkitektoniske hoveduttrykket miljøet har. Dette gjelder gesimshøyde, mønehøyde, takform og materialbruk.

For kulturminner med bevaringskategori C i kulturminneplanen, eller med senere verneverdi C, gjelder følgende:

- Bygningene skal søkes bevart.
- Ved tiltak skal det tas hensyn til verneverdier på eller ved bygningene. Bygningenes hovedvolum skal være lesbart og videreføres.

Kulturminneplanens forslag til forvaltning av kulturmiljø skal være retningsgivende for saksbehandlingen.

Retningslinjer for saker som berører kulturminner

Kulturminner må ses i sammenheng med sine omgivelser. Nye bygninger og anlegg i nærheten av kulturminner bør være tilpasset kulturminnene.

Kommunen kan kreve at bygningen dokumenteres med oppmåling eller skisser eller ved bruk av foto. Det kan stilles krav om en vurdering av hvordan nye tiltak påvirker verneverdien til kulturminner eller kulturmiljøer.

I reguleringsplaner skal det tas stilling til hvordan berørte kulturminner skal hensyntas. Riving eller fjerning av kulturminner med bevaringskategori B eller C kan vurderes i reguleringsplaner dersom konsekvensene for miljø og samfunn er vesentlig mer positive enn ved bevaring.

12.2 Kulturminner uten avklart verneverdi

Kommunen kan stille krav om kulturminnefaglig vurdering for å avklare bevaringskategori A, B eller C før saken behandles videre. Dette gjelder ved søknad om riving og/eller ombygging eller ved reguleringsarbeid som omfatter bygninger som er bygget til og med 1960 eller er SEFRAK-registrert med ikke avklart verneverdi.

12.3 Kulturminner i reguleringsplan

I uregulerte områder og områder med reguleringsplan som ble vedtatt før 2006, gjelder pkt. 12.1 og 12.2. Pkt. 12.1 og 12.2 gjelder også som retningslinjer for nye reguleringsplaner.

13. Naturmangfold og blågrønne strukturer

13.1 Blågrønne strukturer

Blågrønne strukturer er grøntområder og vassdrag som skal tas vare på for å sikre naturmangfold, overvannshåndtering og vannmiljø. I de blågrønne strukturene skal det også legges til rette for lek, friluftsliv, idrett, rekreasjon og ferdsel.

Sammenhengende grøntdrag, grønne lunger, naturmangfold og økologiske funksjonsområder skal tas vare på og styrkes når det er mulig. Sammenhengende ferdselskorridorer skal sikres uavhengig av plan- og eiendomsgrenser for å binde boområder sammen med marka, sosiale møteplasser og andre målpunkt.

Retningslinjer for saker som berører blågrønne strukturer

Det kan tillates opparbeidede stier, turveier, mindre arealer til urbant landbruk og andre tiltak som fremmer formålet med den blågrønne strukturen, og som tar vare på viktige natur- og landskapskvaliteter. Idrettsanlegg kan også tillates der dette allerede eksisterer og er forenlig med hensynene til naturmangfold, økologiske funksjoner og ferdsel.

Når nye planer og tiltak behandles, skal kommunen vurdere behovet for blågrønne strukturer, inkludert

hvilke hensyn og funksjoner disse skal ivareta. Slike avklaringer bør gjøres tidlig i planleggingen.

Kommunens arealstrategi og Temakart Grønnstruktur legges til grunn for vurderinger som er knyttet til den blågrønne strukturen. Kvalitet i den blågrønne strukturen vurderes i lys av formålet med nye tiltak og planer og i lys av tilhørende bestemmelser og retningslinjer.

Retningslinjer for bruk av blågrønn faktor til styrking av overvannshåndtering og naturmangfoldet

Ved regulering av tett bebyggelse i utviklingsområdene kan kommunen stille krav om å bruke blågrønn faktor eller tilsvarende ordning. Blågrønn faktor er et standardisert verktøy («NS 3845:2020 Blågrønn faktor — Beregningsmetode og vektingsfaktorer») for kvantifisering av vegetasjon og vannelementer.

Retningslinjer for friområder i boligbebyggelse

Boliger bør ha følgende dekningsgrad av parker: offentlig park på minimum 1 dekar innenfor 250 meter gangavstand og offentlig park på minimum 5 dekar innenfor 500 meter gangavstand

For småhusområdene tilfredsstilles dekningsgraden gjennom at ett av disse punktene er oppfylt

- a) kvartalslekeplasser, balløkker og andre opparbeidede friområder som etter kommunens skjønn er egnet til å oppfylle kravet*
- b) nærhet til Marka og andre friluftsområder som er egnet som rekreasjonsmessig oppholdssted*

Nye parker bør lokaliseres på steder med gode solforhold og god utsikt og på steder med eksisterende natur- og landskapskvaliteter eller med gode vilkår for vegetasjonsutvikling. Lokalisering, avgrensing og utforming av parken bør legge til rette for allsidig bruk og for ulike alders- og brukergrupper. Parken bør utgjøre et sammenhengende areal, ha en utstrekning og form som ivaretar allmenn tilgjengelighet, og ha et åpent uttrykk. Parken bør ha en tydelig avgrensing mot private arealer og bør i størst mulig grad grense til eller ha god romlig tilknytning til offentlig gate eller gang- og sykkelvei.

Ved skoler bør det anlegges egnede aktivitetsflater som er åpne for allmennheten utenom skoletid.

Ved større utbygginger bør det også planlegges egnede aktivitetsflater av tilsvarende størrelse og kvalitet.

Ved planlegging av mer enn fire boenheter i form av frittliggende eller konsentrert småhusbebyggelse skal det settes av plass til nærlekeplass på minimum 100 m² for hver 25. bolig.

13.2 Naturmangfold

Sammenhengende grøntdrag, grønne lunger og økologiske funksjonsområder skal styrkes og ivaretas.

Innenfor alle formål for bebyggelse og anlegg skal store trær med treets rotsone bevares. Det skal ikke foretas inngrep som gir trærne dårligere vekstvilkår.

Store trær defineres som trær med stammeomkrets over 90 cm målt 1 meter over terreng. Treets rotsone angis med en radius på minimum 4 ganger stammens omkrets målt 1 meter over terreng, men minimum 5 meter. Avstanden måles fra stammens ytterkant, jf. ordliste i planbeskrivelsen.

Dersom et tre tillates fjernet kan kommunen kreve planting av nye trær. Det kan stilles særskilt krav om bruk av stedegne arter samt til størrelsen på trær som plantes.

Kommunen kan kreve at det lages en forvaltningsplan med oppfølging fra fagkyndig om vedlikehold av nyplantede trær for sikre at disse vokser opp.

Rødlistede arter og naturtyper, prioriterte arter, utvalgte naturtyper og registrerte naturtyper (etter DN-håndbok 13 kategoriene A, B og C og etter NiN-metodikken) i Miljødirektoratets Naturbase eller Lørenskog kommunes kartdatabase skal ivaretas.

Retningslinje for store trær

Kommunen kan vurdere å fravike kravet når utredning fra sertifisert trepleier/arborist tilsier at treet bør felles. I vurderingen legges det vekt på treets tilstand og mulig risiko. Ved planlegging av ny bebyggelse kan kommunen ta en konkret vurdering av eventuelle avvik fra bestemmelsen.

13.3 Beplantning og biologisk mangfold

Ved beplantning av grønnstruktur skal det i størst mulig grad legges til rette for pollinerende insekter, med innslag av gode bie- og humleplanter.

Ved beplantning skal det tas hensyn til det biologiske mangfoldet på stedet. Fremmede, skadelige arter skal bekjempes, se fremmedartlista.

Ved nyetablering av grøntanlegg og vei skal det vurderes å etablere eng med regionale frøblandinger. Blomsterfrøblandinger av utenlandske arter skal ikke brukes.

13.4 Raviner

Raviner er en rødlistet landskapsform som skal ivaretas i sin naturlige form av hensyn til klimatilpasning, vannkvalitet, naturmangfold og opplevelser.

Retningslinje for tiltak som berører raviner

Før det vurderes tiltak som berører raviner, må naturmangfoldet og betydningen for vannmiljøet kartlegges og verdisettes. De estetiske og kulturhistoriske verdiene bør også vurderes, og ravinens opplevelsesverdi bør vurderes i sammenheng med sitt nærmiljø. I tillegg må trekkorridor- og leveområder for hjortevilt ivaretas. Tiltak og endringer som reduserer verdiene, må i størst mulig grad unngås.

13.5 Vassdragsområder, åpning av vassdrag og vannmiljø

Vassdragene i Lørenskog skal forvaltes i tråd med Kommunedelplan for differensiert forvaltning av vassdragene i Lørenskog.

I tillegg skal alle vassdrag i kommunen på sikt oppnå miljømål om minst god økologisk og god kjemisk tilstand. Det tillates ikke tiltak som kan forringe miljøtilstanden i et vassdrag eller hindre at miljømålene nås.

I alle reguleringsplaner skal det redegjøres for hvordan nye tiltak og inngrep kan påvirke miljøtilstanden i en vannforekomst.

Retningslinje for alle tiltak

Ved alle tiltak må det vurderes om vannforskriften § 12 kommer til anvendelse.

14. Masseforvaltning

14.1 Massebalanse

I alle utbyggingsprosjekter skal det søkes å oppnå massebalanse ved å gjenbruke rene overskuddsmasser lokalt eller i nærliggende prosjekter.

14.2 Plan for jordflytting

Ved omdisponering av jordbruksarealer (dyrket eller dyrkbar mark) skal det foreligge en jordflyttingsplan som kommunens landbruksmyndighet har godkjent. Planen skal vise hvordan matjordlaget skal flyttes slik at det fortsatt kan benyttes til matproduksjon, fortrinnsvis innenfor kommunen. Planen skal også inneholde et jordsmonnsregnskap.

15. Områdestabilitet og fare for kvikkleireskred

Det tillates ikke tiltak som kan føre til områdeskred. For alle planer og tiltak under marin grense skal faren for områdeskred vurderes i henhold til krav i pbl § 28-1 og TEK17 § 7-3 med veiledning, herunder NVEs veileder 1/2019 eller senere veileder som erstatter denne.

16. Handel og forretning

Detaljhandel kan tillates innenfor utviklingsområdene der dette er i tråd med arealformålet. Detaljhandel er også tillatt der det er i tråd med tidligere vedtatt, gjeldende reguleringsplan. Detaljhandel tillates også innenfor området som er satt av til sentrumsformål på Rasta senter.

I øvrige områder som er avsatt til forretning, tillates kun handel med plasskrevende varer. Plasskrevende varer defineres som biler, båter, landbruksmaskiner, trelast og andre større byggevarer, i tillegg til hagesentre.

17. Anleggsperioden

17.1 Trinnvis utbygging

Hvert trinn som tas i bruk ved trinnvis utbygging, skal fungere som selvstendige prosjekter. Bygetrinnet skal oppfylle de kvalitetskravene som framkommer av gjeldende plangrunnlag og byggeteknisk forskrift. Dette er blant annet krav til adkomst, parkering, støv, beskyttelse av vannmiljø og støynivå. Øvrig utbygging skal foregå uavhengig av ferdigstilte byggetrinn.

17.2 Anleggsperioden

Bebygd eiendom eller eiendom til bebyggelse og oppføring av bygning skal være sikret adkomst til en vei som er åpen for alminnelig ferdsel. Anleggsvei tilfredsstiller ikke dette kravet. Midlertidige omkjøringsveier skal ha en standard og trase som er godkjent av kommunen, før igangsettelsestillatelse kan gis.

BESTEMMELSER TIL AREALFORMÅL

18. Byggeområder for bolig

18.1 Bolig

Områder avsatt til boligformål omfatter også friområder, lekeplasser, barnehager, dagligvareforretninger og service med nærområdet som marked, velhus, mindre offentlige institusjoner og lokalveier.

Innenfor utviklingsområdet Lørenskog sentrum kan boligformålet i tillegg omfatte andre formål der dette er i samsvar med reguleringsplan.

18.2 Frittliggende småhusbebyggelse

For reguleringsplaner i pkt. 37 Planliste – vil bestemmelsene i dette kapitlet, som er fastlagt i medhold av plan- og bygningsloven § 11-9 pkt. 5, gå foran reguleringsplanens bestemmelser om største tillatte utnytting. Der reguleringsplaner angir formål småhus vil formålet frittliggende småhusbebyggelse gå foran dette.

Bestemmelsene under gjelder også for regulerte boligområder som det ikke er knyttet slike bestemmelser til, for bebyggelse på enkeltstående tomter utenfor regulert område og for tiltak som omfattes av pkt. 2.2.

18.2.1 Definisjoner

Frittliggende småhusbebyggelse:

Med frittliggende småhusbebyggelse menes eneboliger, eneboliger med én sekundærleilighet og tomannsboliger som ikke er fysisk sammenbundet med en annen bygning, for eksempel garasje over eller under bakken, felles grunnmur, mellomliggende trappekonstruksjoner, murer, tak eller andre bygningsdeler.

Sekundærleilighet:

Sekundærleilighet er en selvstendig boenhet i samme bygning som hovedboenheten, med kjøkken, oppholds-/soverom og sanitærrom. Sekundærleiligheten er klart mindre enn hovedboenheten, med bruksareal på mellom 30 m² og 50 m².

Boenhet:

En selvstendig boenhet inneholder alle nødvendige hovedfunksjoner som oppholdsrom, kjøkken, bad og toalett og har egen inngang, herunder inngang via felles

trapperom og/eller felles inngangsparti med hovedboenhet. En selvstendig boenhet kan ha intern forbindelse til øvrige boenheter. Definisjonen gjelder både for nybygg og eksisterende bygg.

18.2.2 Utforming

Ved alle tiltak innenfor frittliggende småhusbebyggelse gjelder reglene for estetikk i pkt. 7. I tillegg skal det legges særskilt vekt på å bevare og forsterke de kvalitetene og den karakteren områdene og enkelteidommene har.

18.2.3 Bebyggelse og fradeling

Hver eiendom kan bebygges med maksimalt én boligbygning i form av frittliggende småhusbebyggelse.

Retningslinje for fradeling

Fradeling av tomter som er mindre enn 600 m², bør ikke tillates. I delesøknaden skal det dokumenteres at tomten kan bebygges i samsvar med bestemmelsene under pkt. 18.2.

18.2.4 Bebyggelsesstruktur

- Ny bebyggelse skal tilpasses etablerte volumer, fotavtrykk, høyder og takform.
- Ny bebyggelse skal innordnes etter fasadelinjer, byggegrenser mot vei og byggverks plassering på tomten.
- Tilbygg til eksisterende bebyggelse skal tilpasse seg eller underordne seg eksisterende bygg i volum og utforming. Det opprinnelige bygningsvolumet skal i størst mulig grad opprettholdes.

18.2.5 Terrengtilpasning

- Bebyggelse og veier skal plasseres i landskapet slik at de underordner seg landskapsrommet.
- Terreng på tomten skal være førende for valg av hustype. Huset skal tilpasses tomten, ikke omvendt.
- Skjæringer og fyllinger skal opparbeides på en naturlig måte mot eksisterende terreng ved hjelp av slake skrånninger eller liknende tiltak. Å sprengte bort terreng som gir synlige skjæringer og støttemur, skal unngås.

18.2.6 Fortetting og utnyttelse

- For bebyggelse med gesimshøyde inntil 4,0 meter og mønehøyde inntil 7,0 meter er maks tillatt %-BYA 30 %.

b) For bebyggelse med gesimshøyde inntil 7,0 meter og mønehøyde inntil 9,0 meter er maks tillatt %-BYA 20 %.

c) For bygninger med flatt tak tillates det gesimshøyde på 7,0 meter. I tillegg tillates takoppbygg med maksimal gesimshøyde på 2,7 meter. Takoppbygget kan maksimalt utgjøre 30 % av den underliggende takflaten. Det skal være godt tilbaketrukket fra gesims og minst 1 meter.

d) For byggverk med annen takform tillates høyeste punkt lik maks tillatt mønehøyde, angitt i bokstav a og b.

e) Takopplett, takark og liknende tillates med en samlet bredde på inntil 30 % av den underliggende fasaden. Bygningsdelen skal være godt tilbaketrukket fra gesims og møne.

18.2.7 Mikrohus

Mikrohus er en selvstendig frittliggende boenhet til boligformål der verken BRA eller BYA overstiger 30 m² med alle hovedfunksjoner. Mikrohus kan maksimalt være 4 meter høye. De kan være flyttbare eller oppføres fast på eiendommen.

Mikrohus kan ikke plasseres nærmere enn 4 meter fra andre boliger på samme eiendom eller fra nabogrense. Mikrohus kan plasseres inntil 2 meter fra garasje og uthus på samme eiendom.

18.2.8 Uteoppholdsareal

Uteoppholdsareal skal være i henhold til pkt. 8.

18.2.9 Parkering

Parkering skal være i henhold til pkt. 9. Parkeringsarealet skal regnes med i bebygd areal.

18.3 Konsentrert småhusbebyggelse

18.3.1 Definisjon

Konsentrert småhusbebyggelse er rekkehus eller

kjedehus. Et kjedehus er en bygning der to eller flere selvstendige boenheter er bygd sammen med mellombygg, som regel garasje eller carport, utebod eller liknende. Et rekkehus er en bygning med tre eller flere selvstendige boenheter bygd i en sammenhengende rekke med vertikalt skille – en felles skillevegg – mellom de enkelte boenhetene. Hver boenhet har egen inngang.

18.3.2 Tiltak på eksisterende konsentrert småhusbebyggelse

Ved tilbygg, påbygg eller annen endring av konsentrert småhusbebyggelse kan kommunen kreve at det utarbeides en felles utbyggingsplan for alle boenhetene.

19. Tjenesteyting

Innenfor arealformålet tjenesteyting kan også idrettsanlegg tillates.

20. Næring

Næring omfatter kontor, industri og lager. Annen næringsvirksomhet som ikke inngår i andre arealformål, kan tillates.

Innenfor felt N1 tillates kun bevertning.



BESTEMMELSER OG RETNINGSLINJER TIL HENSYNSSONER

21. Sikringszone for drikkevann (H110)

I nedbørsfeltet til drikkevannskilden i Nord Elvåga og Sør Elvåga innenfor Lørenskog kommune, vist som hensynssone H110, skal det ikke utøves aktiviteter eller gjøres tiltak som kan medføre fare for forurensning av drikkevannet.

Innenfor hensynssonen gjelder følgende for vann og avløp:

- Det tillates innlagt vann når det er gitt utslippstillatelse for sanitært avløpsvann og det er etablert et fullverdig renseanlegg, hvor svartvann går i tett tank og gråvann renses i henhold til gjeldende regler og forskrifter.
- Tett tank til svartvann skal etableres innenfor hovedbygningens grunnmur. Tanken skal være tilgjengelig for kontroll. Volum i tanken skal være sikret ved eventuell lekkasje.
- Innlagt vann i garasje eller uthus er ikke tillatt.
- Med innlagt vann menes vann fra vannverk, brønn, cisterneanlegg eller lignende som gjennom rør eller ledninger er ført innendørs.
- Det er ikke tillatt å slippe ut avløpsvann fra bobil eller lignende.

For allmenhetens aktiviteter gjelder følgende for enhver som ferdes eller oppholder seg innenfor bestemmelsesområdet «Restriksjonsområde – Elvåga»:

- Det er ikke tillatt å sette opp telt, hengekøye, bil, campingvogn eller på annen måte slå leir.
- Det er ikke tillatt å bade eller på annen måte oppholde seg i vann. Dette gjelder også husdyr.
- Det er ikke tillatt å slå seg ned (raste) nærmere enn 50 meter fra helt eller delvis isfrie innsjøer, elver og bekker.
- Det er ikke tillatt å fiske, pilke, krepse, vade, benytte båt eller andre fremkomstmidler i vann, vaske gjenstander, eller utføre lignende aktiviteter i innsjøer, elver og bekker.
- Det er ikke tillatt å slippe ut helseskadelige væsker og stoffer fra biler, campingvogner eller lignende. Forbudet omfatter for eksempel vask, reparasjoner og oljeskift av maskiner og kjøretøy.
- Husdyr skal ikke gå løse når de er nærmere enn

50 m fra innsjø, elver og bekker. Hunder som deltar i lovlig jakt og tjeneste er unntatt. Avføring etter hund skal tas med ut av bestemmelsesområdene.

22. Sikringszone T-bane (H190_1)

Inntil det foreligger en endelig trase for T-bane til Lørenskog sentrum, skal det innenfor hensynssone H190_1 tas hensyn til framtidig T-banetrase ved planlegging og gjennomføring av tiltak. Kommunen kan etter en konkret vurdering forby tiltak som kan vanskeliggjøre framføring av T-bane.

23. Sikringszone tunneler (H190_2)

Innenfor sone H190_2 tillates ikke følgende tiltak uten at det foreligger tillatelse fra berørt eier av anlegg under bakken eller berørt myndighet:

- sprengningsarbeider
- boring for energibrønner, andre brønner, jordvarme e.l.
- andre arbeider, installasjoner eller tiltak i eller på grunnen som kan medføre rystelser eller på annen måte skade tunnel eller tunnelinnredning

24. Sikringszone VA-anlegg (H190_3)

Innenfor hensynssone for VA-anlegg tillates ikke plassering av bygg, sprengningsarbeider, spunting, pæling, boring for energibrønner og andre brønner, uten at det foreligger uttalelse fra eier av infrastruktur.

25. Faresone kvikkleire (H310)

Ved utarbeiding av reguleringsplan og byggesak innenfor hensynssonen må det dokumenteres tilstrekkelig sikkerhet mot områdeskred, jf. krav i TEK17 § 7-3 med veiledning. Sikkerhet mot områdeskred utredes i samsvarende med NVEs veileder 1/2019 eller senere veiledere som erstatter denne.

26. Faresone flom (H320)

Bygninger og anlegg innenfor hensynssone flomfare skal utformes slik at sikkerheten mot flom og erosjon er tilstrekkelig.

Ny utbygging skal ikke bidra til økt avrenning og skader i tilgrensende områder.

Ved utarbeiding av reguleringsplan og tiltak innenfor hensynssonen må det dokumenteres tilstrekkelig sikker byggegrunn, jf. krav i TEK17 §7-2

27. Retningslinjer for hensynssone kulturmiljøer (H570)

Hensynet til bevaringsverdige kulturminner og kulturmiljø skal vektlegges særskilt ved planlegging og gjennomføring av tiltak.

28. Retningslinje til båndleggingssone for Østmarka naturreservat (H720_1)

Innenfor båndleggingssone H720_1 gjelder forskrift om vern av Østmarka naturreservat med vernebestemmelser. Formålet med forskriften er å bevare et større område med verdifull naturtype.

29. Retningslinje til båndleggingssone for Ramstadslottet naturreservat (H720_2)

Innenfor båndleggingssone H720_2 gjelder forskrift om vern av Ramstadslottet naturreservat med vernebestemmelser. Formålet med forskriften er å bevare barskog representativ for østlandsområder.

30. Retningslinje til båndleggingssone for Tretjernhøla naturreservat (H720_3)

Innenfor båndleggingssone H720_3 gjelder forskrift om vern av Tretjernhøla naturreservat med vernebestemmelser og regulering av ferdsel. Formålet med forskriften er å bevare naturtypen og biologiske mangfoldet.

31. Retningslinje til båndleggingssone for Styggvannsdalen naturreservat (H720_4)

Innenfor båndleggingssone H720_4 gjelder forskrift om vern av Styggvannsdalen naturreservat med vernebestemmelser og regulering av ferdsel. Formålet med forskriften er å bevare det biologiske mangfoldet.

32. Båndleggingssone for kulturminner - Lørenskog middelalderkirke (H730_1)

Lørenskog middelalderkirke og middelalderkirkegård er automatisk fredet. Det er ikke tillatt å iverksette tiltak som kan virke inn på den automatisk fredete kirken og kirkegården med mindre det foreligger dispensasjon fra kulturminneloven.

Alle tiltak innenfor kirkestedet skal vurderes av kulturmiljøforvaltningen opp mot bestemmelsene i kulturminneloven. Ved all planlegging av tiltak i kirkens omgivelser skal det tas hensyn til kirkens plassering og virkning i landskapet.

33. Båndleggingssone for kulturminner - Haneborgåsen (H730_2)

Området er båndlagt etter kulturminneloven. Alle inngrep i grunnen eller andre tiltak som kan virke inn på automatisk fredete kulturminner er ikke tillatt med mindre det foreligger dispensasjon fra kulturminneloven.

34. Båndleggingssone høyspentanlegg (H740)

Ny bebyggelse og anlegg skal ikke oppføres innenfor hensynssone for energianlegg og høyspennings luftlinjer H740.

Terrenget i høyspenningssonen kan ikke endres uten at dette er skriftlig godkjent av netteier.

Ved forslag om å plassere ny bebyggelse og anlegg beregnet for personopphold nær høyspenningsanlegg som kan medføre magnetfeltnivåer over 0,4 mikrottesla, er det krav om utredninger. Dette skal gi grunnlag for å vurdere bebyggelsens og anleggets plassering, og forebyggende tiltak for å redusere magnetfeltet.

RETNINGSLINJER FOR UTVIKLINGSOMRÅDENE

35. Generelle retningslinjer for utviklingsområdene

Høy grad av kollektivbetjening samt gange og sykkel som transportform lokalt er et premiss for utvikling og fortetting i områdene.

Utnyttelse og tetthet bør derfor være høyest nært kollektivknutepunkt. Ellers skal utbygging tilpasses landskap og ta hensyn til overganger til omkringliggende områder.

Ved helhetlig planlegging og utvikling må belastning på infrastruktur utredes særskilt. Det bør også utredes hvilke behov områdene skal dekke for å bygge opp under gode lokalsentre og nabolag med variert tilbud av tjenester og kortreiste arbeidsplasser. Det bør settes av tilstrekkelige arealer til holdeplass og reguleringsplass for buss.

Det bør settes av tilstrekkelige arealer til handel, tjenesteyting og bevertning som er tilpasset funksjonen til området og tilliggende byrom.

Det bør sikres areal til parker, møteplasser, torg og andre sosiale arenaer, for eksempel idrett. Det bør også vurderes om arealer kan brukes til flere formål samtidig.

Det bør vurderes hvorvidt bolignære gjenvinningspunkt for avfall kan planlegges inn ved områdereguleringer, her under bytte- og delingsløsninger.

Grønnstruktur og vassdrag bør ivaretas, styrkes og gjøres tilgjengelige for å sikre at alle som bor i eller bruker utviklingsområdene, har tilgang på gode grøntområder. Viktige natur- og miljøelementer bør ivaretas.

Bygningstilgjør bør vise historisk kontinuitet som bidrar til stedets identitet. Ny bebyggelse bør utformes med høy kvalitet, og med estetisk uttrykk og form som hører til stedet og bygger opp under dets funksjon og identitet.

Bebyggelsen bør planlegges med utgangspunkt i å skape gode byrom. Det må tas hensyn til eksisterende bebyggelse når det gjelder struktur og sol- og skyggeforhold.

Der det utvikles boliger i utviklingsområdene, bør det være mangfold i leilighetstyper og -størrelser.

For bygninger som vender mot offentlige rom som hovedgater, parker og torg, gjelder følgende:

- Førsteetasjer bør være åpne og høye. Det skal fortrinnsvis etableres service- eller næringslokaler. For øvrige områder kan fasader åpnes med vinduer inn til fellesarealer, inngangspartier og liknende.
- Det bør unngås å etablere boliger i førsteetasjer. Dersom boliger vurderes i en førsteetasje, må det tas hensyn til innsyn, for eksempel ved at etasjen er hevet eller gjennom en forhage med innsynskjerming.
- Fasader bør ha en særlig høy estetisk kvalitet. For store volumer bør det søkes å oppnå variasjon i uttrykk med tanke på høyde, materiale og bygnings kropp.
- Det bør ved videre fortetning forsøkes og i større grad utvikle lokale parker som har mangfoldig innhold for flere livsfaser.

35.1 Lørenskog sentrum

Lørenskog sentrum skal utvikles videre bymessig med høy utnyttelse, høy kvalitet og blandede formål.

Solheim bør utvikles på en måte som gjenspeiler Solheims status som kommunesenter. Offentlige bygninger, kulturtilbud og liknende legges primært til Solheim.

For området rundt Skårer syd bør det vurderes lokaler for et offentlig nærmiljøtilbud, som kultur og offentlige møteplasser.

Sentrum bør ha et detaljhandelstilbud som styrker sentrumsfunksjonen, fortrinnsvis lokalisert i tilknytning til Lørenskog bussterminal, Skårer Syd og langs Skårer-sletta. Dette er et område der det bør legges til rette for at mange reiser kollektivt, sykler og går.

Området rundt Lørenskog bussterminal er det viktigste knutepunktet i Lørenskog. Et framtidig T-banestopp vil styrke denne rollen videre med behov for gateknutepunkt i tillegg til eksisterende terminal. Ved utvikling rundt buss-terminalen må T-banestasjon, busstrasé, mobilitet, bymessig utforming og bokvalitet ses i sammenheng.

Skårersletta skal utvikles som en byggate og et attraktivt byrom med et variert tilbud av tjenester og spesielt god framkommelighet for syklende og gående.

Området rundt Skårer gård blir den viktigste offentlige parken for Skårer, mens Rådhusparken er den viktigste offentlige parken for Solheim. Park- og grønnstrukturen i sentrum bør kobles sammen slik at det blir mulig å ferdes bilfritt og grønt gjennom hele sentrumsområdet.

Det bør søkes variasjon i boligtilbudet, spesielt i områder som ikke ligger i direkte tilknytning til Skårersletta.

Ved videre utvikling i sentrum vil kommunen vurdere områdereguleringer for de gjenværende transformasjonsområdene. Hensikten med områdereguleringene er å ivareta en helhetlig stedsutvikling og hensynet til framtidig T-bane. I den videre utviklingen av Lørenskog sentrum er Veiledende plan for offentlig rom (VPOR) for Lørenskog sentralområde som ble vedtatt i 2017, førende.

35.2 Lørenskog stasjonsområde

Lørenskog stasjonsområde skal videreutvikles som stasjonsby og kollektivknutepunkt med lokalsenterfunksjoner, bolig og næring.

Det bør legges spesielt stor vekt på attraktive forbindelser og god tilgang til jernbanestasjonen som er områdets kollektivknutepunkt.

Skårerveien/Ødegårdsveien skal være hovedgata i området.

Det bør legges til rette for et lokalt handel- og service-tilbud tilpasset daglig handel for lokalbefolkningen. Men området bør ikke utvikles til et alternativt handletyngdepunkt som undergraver Lørenskog sentrums status som kommunesenter.

Grønne hovedakser som går gjennom området langs vassdragene i byggesonen og forbinder markaområdene nord og sør i kommunen, bør ivaretas og styrkes.

Ellingsrudelva er en viktig kvalitet i området. Elvebredden bør ivaretas og styrkes som en sammenhengende grønnkorridor for naturmangfold og overvannshåndtering, men kan stedvis gjøres allment tilgjengelig og opparbeides parkmessig. Turdrag som binder sammen Haneborgåsen og Gjelleråsen og disse med Østmarka langs Ellingsrudelva og med Lørenskogstien, bør sikres. Nord for jernbanen bør en forbindelse følge Djupdalsbekken.

Ved videre utvikling bør infrastrukturbehov og framtidig arealbruk avklares i en områderegulering. Behov for offentlige formål i området, etablering av en «banegate» som et nytt byrom langs jernbanen, blågrønne aktivitetssoner langs vassdragene og ombygging av veier til attraktive bygater bør vurderes. Visjonsrapporten Lørenskog stasjonsområde – fra stasjon til sted fra 2019 er retningsgivende for planarbeid innenfor området.

35.3 Visperud

Visperud skal utvikles til et næringsområde med arbeidsplassintensiv næring.

Det bør være attraktivt å reise kollektivt til Visperud, og utviklingen bør skje med framtidig T-banestasjon og busstrasé som utgangspunkt for mobilitet.

Det bør utarbeides områdereguleringsplan for Visperud med sikte på en helhetlig utvikling. Planarbeidet bør utføres parallelt med den formelle planprosessen for T-bane til Lørenskog. Planarbeidet må løse blant annet trafikale utfordringer og overvannsproblematikk. Kommunens totale arealbehov for store næringsvirksomheter bør være med i vurderingen om framtidig utvikling. Utredninger av mulighetene for å introdusere boliger, idrettsanlegg og annen sosial infrastruktur kan inngå i en helhetlig planlegging. Rapporten Visjon for Visperud fra 2021 bør være retningsgivende for arbeidet.

Området bør ha en bymessig utforming som legger til rette for myke trafikanter. Ellingsrudelva bør framheves som en viktig kvalitet i området. Elvebredden bør gjøres allment tilgjengelig og opparbeides som et turdrag som binder Haneborgåsen/Gjelleråsen sammen med Østmarka. Viktige natur- og miljøkvaliteter bør ivaretas.

35.4 Fjellhamar

Fjellhamar skal videreutvikles som et lokalsenter i tilknytning til Fjellhamar stasjon. Fjellhamar har en sentral kulturhistorisk betydning for hele kommunen. Verneverdige kulturminner og kulturmiljø bør derfor sikres og tas i bruk som en integrert del av stedet. Det innebærer at vern, gjenbruk og fortetting bør skje på kulturminnenes premisser. Det bør utredes hvorvidt Fjellhamar kan få et styrket kulturtilbud med utgangspunkt i den gamle industribebyggelsen på Fjellhamar bruk.

Det bør legges til rette for et lokalt handel- og servicetilbud for lokalbefolkningen. I forbindelse med gjenbruk av eksisterende bygningsmasse kan det

åpnes for kulturtilbud av mer regional karakter.

Fjellhamarelva bør framheves som en viktig kvalitet i området. Elvebredden bør ivaretas som en sammenhengende grønnkorridor for naturmangfold og overvannshåndtering, men kan stedvis gjøres allment tilgjengelig og opparbeides parkmessig.

Arbeidet med områdereguleringer for Fjellhamar skal ferdigstilles. Videre utvikling bør ha hovedfokus på å styrke og bygge opp lokalsenteret samt ivareta og styrke kulturmiljø og områdets identitet og særpreget.

35.5 Ahus/ Nordbyhagen

Ahus/Nordbyhagen (Ahus-området) skal utvikles som et campusområde for kunnskapsbasert og arbeidsplassintensiv næring og forskningsvirksomhet med utgangspunkt i sykehuset, sykehusrelatert virksomhet og «livsvitenskap»-segmentet.

Området kan i tillegg utvikles med nærsenterfunksjoner og boliger. Sykehusets arealbehov må ivaretas ved videre utvikling.

All utvikling og utbygging bør foregå med sikte på en kvalitativ og bymessig fortetting av eksisterende områder for bebyggelse.

Ved planarbeid som berører boligbebyggelsen fra etterkrigstiden nord for Sykehusveien bør kulturminneverdier kartlegges med sikte på avklaring av verneverdi.

Området rundt Ahus holdeplass, med nærhet til hovedinngangen til sykehuset, bør utvikles som et tydelig tyngdepunkt med attraktive møteplasser. Her bør det legges til rette for et lokalt handel- og service-tilbud for lokalbefolkningen.

Forbindelser til nærliggende sentre (Lørenskog sentrum, Fjellhamar og Strømmen) bør styrkes. Det bør sikres arealer for gateknutepunkt med forskjellige holdeplasser og reguleringsplasser for buss.

Det bør etableres en sammenhengende struktur av gang- og sykkelveier og grønnstruktur fra Ahus til den nærmeste togstasjonen på Fjellhamar. I forbindelse med utarbeidelse av reguleringsplaner skal det sikres nødvendig areal til busstrasé med kollektivfelt/kollektivgate, bussholdeplasser og reguleringsplasser.

Utviklingen må hensynta og bygge opp under kollektivtilbudet til Ahus, blant annet med et forbedret buss-tilbud langs hovedlinjen øst/vest og til Fjellhamar.

Grønnstrukturen rundt Ahus-området bør ivaretas, og

den blågrønne strukturen internt i området bør styrkes.

En helhetlig plan for området bør være fleksibel nok for å kunne møte behov for å videreutvikle sykehuset og kunnskapsbaserte næringer i området. Det kan benyttes uformelle planverktøy. Mulighetsstudien for Ahus fra 2021 bør være retningsgivende for planarbeidet. Planen bør beskrive en overordnet visjon for utviklingen av området, omhandle bebyggelsens forhold til offentlige rom og inneholde prinsipper for den fysiske utviklingen. Med den fysiske utviklingen menes utvikling av områdets hovedstrukturer, inkludert gatenett, busstrasé, gang- og sykkelnett, offentlige plasser, parker og grønne forbindelser og markeringspunkter. Planen bør også ha retningslinjer for utnyttelse og prinsipper for en kvalitativ fortetting. Alle videre utbyggingsprosjekter skal følge retningslinjene i helhetsplanen og nedfelles i detaljreguleringer.

RETNINGSLINJER FOR MARKA

36. Retningslinjer for Marka

Det vises til Temakart Planlagte løyper i Marka.

- Løypa Igletjern–Bjørndalen kan oppgraderes og lyssettes uten krav om reguleringsplan. En forutsetning er at det ikke gjøres vesentlige terrenginngrep.
- Rundløypa Pålerud kan oppgraderes og lyssettes uten krav om reguleringsplan. Traséen kan justeres ved byggesaksbehandlingen.
- Løypa Bjørndalen–Mariholtveien kan lyssettes uten krav om reguleringsplan.
- Løypa Losby–Skullerud–Knutjtjern kan opparbeides uten krav om reguleringsplan. Traséen kan justeres ved byggesaksbehandlingen.
- Løypa Skihytta–Åmotdammen kan lyssettes uten krav om reguleringsplan.

Ridestitraser kan opparbeides som ridesti uten krav om reguleringsplan. Traséene kan justeres ved byggesaksbehandlingen.

Traséer skal ha god tilpasning til landskapet og ta hensyn til viktige natur- og verneverdier. Ved planlegging og rehabilitering av traséer, herunder vurdering av plassering i terrenget, bredde og dekke, skal hensynet til det uorganiserte friluftslivet, vern av naturverdier, landskapskvaliteter og kulturminner veie tyngst.

Unntaket fra krav om reguleringsplan gjelder for tiltak som ikke ville utløst krav om reguleringsplan utenfor Marka.

37. PLANLISTE

Plan nr.:	Planområde:	Vedtaksdato:	§ som oppheves:
11-4-02	Del av Skårerødegården (syd for Haneborgveien)	29.02.1984	Umax = 0,2
12-3-02	Solvangveien, Svend Foyns vei og del av Bjørn Farmanns vei	29.10.1979	§ 3, 2. og 3. setning
12-4-06	Fjellhamar sentrum, del 1, 2 + 3	31.10.1983	§ 1, 1. avsnitt
12-4-06	Fjellhamar sentrum, del 4	25.11.1992	§ 1, 1. avsnitt
12-4-07	Odins vei 64 m.fl.	21.06.1993	Punkt 3, andre setning.
12-14-01	Tomannsboliger gnr. 107 bnr. 240, 514, 515 og 1044	25.03.1996	§ 2 a
13-4-01	Østagløttveien	16.03.1966	§ 3
13-4-09	Sydlike del av Steinbekk	04.05.1977	§ 3 b
13-4-10	Grønlia I	28.03.1980	§ 3, 2. og 3. setning
13-4-11	Grønlia II	19.10.1979	§ 3, 2. og 3. setning
21-4-05	Området vest for Skårerveien mellom nr. 41 og Haralds vei	03.08.1976	§ 3, 2. og 3. setning
22-4-01	Del av Kinnskogen	01.09.1997	§ 3 d samt i, punkt a
22-4-09/2	Kinnskogen nord for rådhuset og lettbetonghusfeltet	04.06.1981	§ 2 b
22-4-09/3	Kinnskogen nord for Kjennveien	06.04.1979	§ 2 b
22-4-10	Fjellhamarskogen, del 1 og 2	25.02.1987	§ 2
23-4-05	Mellom M. Thranes vei og Per Sivles vei	25.03.1992	§§ 3.1 og 3.5
23-4-06	Området ved Fjellsrud	09.02.2000	§ 2 d pkt. a og § 3 a
24-3-14	Blåkolttunellen og omkjøringsveg parsell Blåkollen –Skedsmo grense	11.02.1998	§ 4 a
24-4-07	Vittenbergområdet	20.06.2001	§2.4
31-6-05	Industriområde Røykås	09.09.1977	§ 3 b
32-4-05	Thurmannskogen	26.06.1962	§§ 1, 3 og 4
32-4-08	Mellom Rolvsrud idrettsplass og Skårerveien	09.12.1981	§ 2
32-6-06	Rolvsrud skog	15.05.1981	Boliger – U. inntil 0,20
32-6-06/3	Rolvsrud skog, endring av felt 3	26.01.1987	§ 2, 1. setning
33-2-01	Mellom Løkenåsveien og Skårersletta	28.03.1977	§§ 3 og 5
33-4-03	Løkenåsen	18.05.1965	§§ 3 og 4
33-4-13	Del av Nordre Sørli gård	26.08.1992	§ 3, 1. avsnitt
33-7-10	Området mellom Gamleveien, Løkenåsen og Skårergård	20.01.1977	Boliger - U=0,15-0,20
34-4-07	Nordbyhagaveien - Rødovre vei - Täby vei	30.01.1995	§§ 4, 6, 7 og 12
35-2-01	Sentralsykehuset i Akershus	07.03.2001	§§ 3 f, pkt a, 10 d + j og 11
35-4-09	Fjellstad	19.11.1975	§ 7
35-4-10	Guldalsgata	21.05.1980	§ 3 b
41-2-02	Rasta - Revefarmen - Østlien, felt 2 og 6	25.10.1982	§3 b, 1. avsnitt
41-4-05	Røykås - søndre del, del I	28.07.1982	§ 2
41-4-05	Røykås - søndre del, del II	29.07.1982	§ 2
41-4-06	Sønnaveien - Kleiva	31.07.1984	§ 2
42-4-02	Del av Finstad "Heimjordet"	15.12.1964	§ 3, 3., 4. og 5. avsnitt

Plan nr.:	Planområde:	Vedtaksdato:	§ som oppheves:
42-4-06	Vallerud - eldre bebyggelse	01.10.1976	§ 1, 2. og 3. setning
42-4-10	Søndre Vallerud og Rasta skog	28.08.1980	§ 5, 2. ledd - felt A 1
42-4-10/E2	Søndre Vallerud og Rasta skog, felt E 2	17.06.1985	Siste avsnitt
42-4-12	Berger	17.12.1990	§ 2 1. avsnitt
42-7-04	Benterud II	11.12.1996	§ 3
43-4-03	Løken - Sørli	06.12.1971	§§ 7 og 8
43-4-06	Løken - Sørli	10.04.1985	§ 1, 1. og 3. setning
44-4-03	"Shell-tomta"	22.12.1983	§ 4
44-7-01	Østbytunet behandlingshjem	04.04.2001	§ 3, 5. og 8. avsnitt
45-3-01	Kurlandsveien - Holenveien	18.02.1976	§ 1, 2., 3. og 4. avsnitt
45-4-05	Kurland, eneboligtomtene i felt 4, 6, 8 og 9.	08.08.1978	Erstatte vedtatt endring
45-4-05	Kurland, felt 7	08.08.1978	U = inntil 0,15



Foto: Farid Dino Omer, Lørenskog Kommune



Lørenskog
kommune

15. mars 2023

Nabolagsprofil

Ingvald Kristiansens gate 5 - Nabolaget Rolvsrud - vurdert av 98 lokalkjente

Nabolaget spesielt anbefalt for

- Enslige
- Godt voksne
- Familier med barn

Offentlig transport

🚏 Vallerudveien Linje 110, 110E, 310, 315	4 min 🚶 0.3 km
🚏 Lørenskog stasjon Linje L1	8 min 🚶 3.6 km
🚏 Ellingsrudåsen Linje 2	11 min 🚶 4.9 km
🚏 Oslo S Totalt 24 ulike linjer	19 min 🚶 15.4 km
✈️ Oslo Gardermoen	30 min 🚶

Skoler

Benterud skole (1-7 kl.) 487 elever, 22 klasser	7 min 🚶 0.6 km
Rasta skole (1-7 kl.) 582 elever, 28 klasser	13 min 🚶 1 km
Åsen skole (1-7 kl.) 308 elever, 15 klasser	16 min 🚶 1.2 km
Løkenåsen skole (8-10 kl.) 310 elever, 28 klasser	14 min 🚶 1.1 km
Kjenn skole (8-10 kl.) 565 elever, 37 klasser	19 min 🚶 1.6 km
Mailand videregående skole 900 elever	17 min 🚶 1.5 km
Lørenskog videregående skole 850 elever, 39 klasser	7 min 🚶 2.8 km

Kvalitet på skolene

Veldig bra 79/100

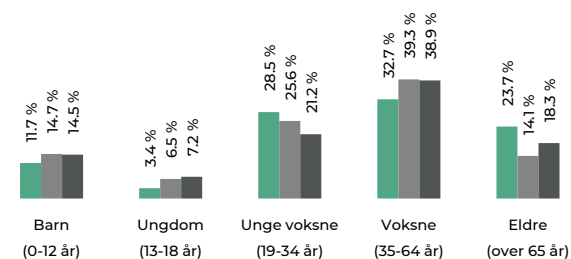
Opplevd trygghet

Veldig trygt 79/100

Naboskapet

Høflige 58/100

Aldersfordeling



Barnehager

Emaljeverket barnehage (1-5 år) 108 barn	5 min 🚶 0.4 km
Benterud barnehage (0-5 år) 70 barn	7 min 🚶 0.6 km
Solheim barnehage (1-5 år) 82 barn	7 min 🚶 0.6 km

Dagligvare

Meny Triaden	2 min 🚶
Joker Vestparken Søndagsåpent	2 min 🚶 0.2 km



Innholdet i nabolagsprofilen er hentet fra ulike datakilder, og feil eller mangler kan forekomme. Vurderinger og sitater er innhentet på web og gir uttrykk for hvordan naboene vurderer nabolaget. FINN.no AS kan ikke holdes ansvarlig for feil/mangler i profilen. Copyright © Finn.no AS 2026

Primære transportmidler

1. Egen bil

2. Buss

Turmulighetene

Nærhet til skog og mark 91/100

Kollektivtilbud

Veldig bra 88/100

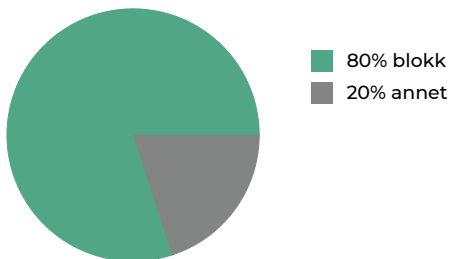
Kvalitet på barnehagene

Veldig bra 84/100

Sport

🏠 Triaden sportssenter Squash	6 min 🚶 0.4 km
🏠 Rolvsrud stadion Fotball, friidrett	8 min 🚶 0.7 km
🏠 Mudo Lørenskog	2 min 🚶
🏠 Sporty 60+	4 min 🚶

Boligmasse



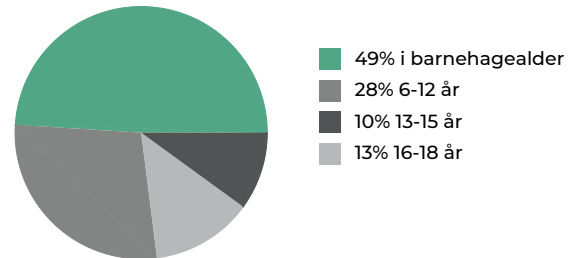
«Hyggelige naboer, ålreit sted, rolig og behagelig med gode bussmuligheter.»

Sitat fra en lokalkjent

Varer/Tjenester

🏠 Triaden Lørenskog Storsenter	2 min 🚶
🏠 Boots apotek Triaden	2 min 🚶

Aldersfordeling barn (0-18 år)



Familiesammensetning

Par m. barn



Par u. barn



Enslig m. barn



Enslig u. barn



Flerfamilier



0%

52%

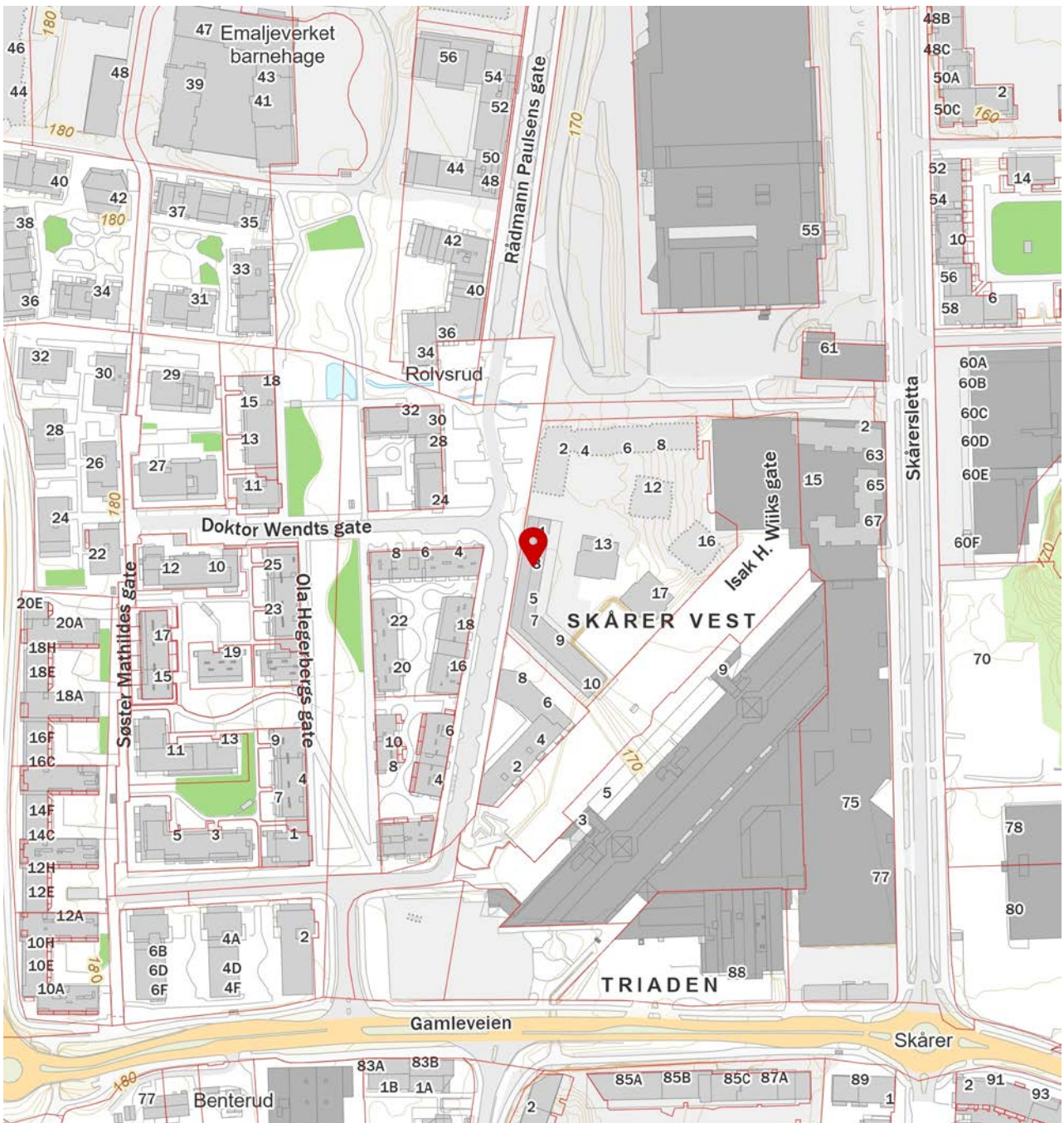
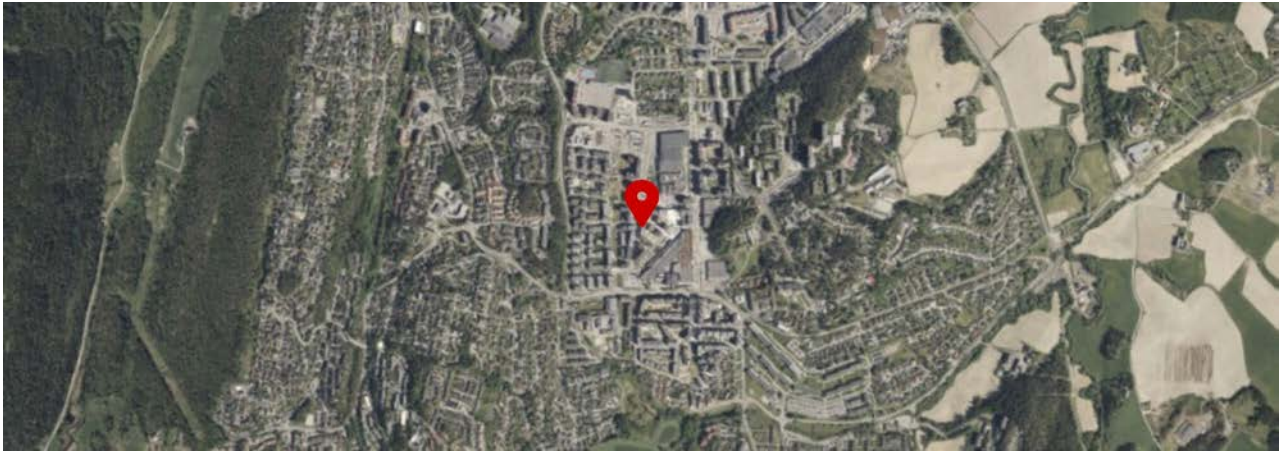
■ Rolvsrud
■ Oslo og omegn
■ Norge

Sivilstand

		Norge
Gift	33%	33%
Ikke gift	48%	54%
Separert	13%	9%
Enke/Enkemann	6%	4%



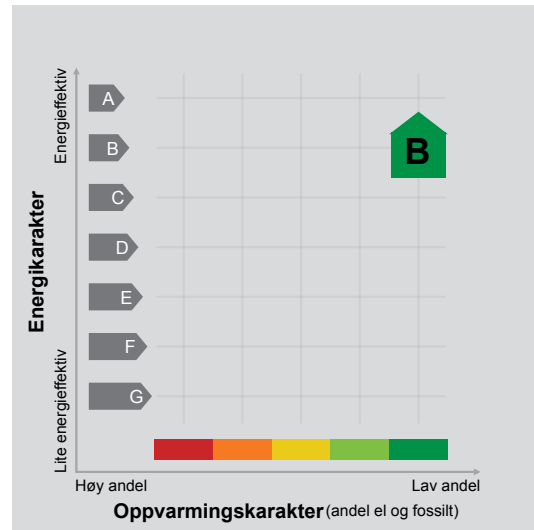
Innholdet i nabolagsprofilen er hentet fra ulike datakilder, og feil eller mangler kan forekomme. Vurderinger og sitater er innhentet på web og gir uttrykk for hvordan naboene vurderer nabolaget. FINN.no AS kan ikke holdes ansvarlig for feil/mangler i profilen. Copyright © Finn.no AS 2026



 Innholdet i nabolagsprofilen er hentet fra ulike datakilder, og feil eller mangler kan forekomme. Vurderinger og sitater er innhentet på web og gir uttrykk for hvordan naboene vurderer nabolaget. FINN.no AS kan ikke holdes ansvarlig for feil/mangler i profilen. Copyright © Finn.no AS 2026

Energiattest for flerboligbygg

Attesten gjelder	SV8 ABCDEF
Antall registrerte enheter	115
Postnummer	1461
Sted	LØRENSKOG
Kommunenavn	Lørenskog
Gårdsnummer	101
Bruksnummer	204
Seksjonsnummer	9
Andelsnummer	—
Festenummer	—
Bygningsnummer	300964805
Merkenummer	Energiattest-2025-146101
Dato	15.07.2025
Innmeldt av	Rambøll Norge AS



Energimerket angir boligens energistandard. Energimerket består av en energikarakter og en oppvarmingskarakter, se i figuren. Energimerket symboliseres med et hus, hvor fargen viser oppvarmingskarakter, og bokstaven viser energikarakter.

Energikarakteren angir hvor energieffektiv boligen er, inkludert oppvarmingsanlegget. Energikarakteren er beregnet ut fra den typiske energibruken for boligtypen. Beregningene er gjort ut fra normal bruk ved et gjennomsnittlig klima. Det er boligens energimessige standard og ikke bruken som bestemmer energikarakteren. A betyr at boligen er energieffektiv, mens G betyr at

boligen er lite energieffektiv. En bolig bygget etter byggeforskriftene vedtatt i 2010 vil normalt få C.

Oppvarmingskarakteren forteller hvor stor andel av oppvarmingsbehovet (romoppvarming og varmtvann) som dekkes av elektrisitet, olje eller gass. Grønn farge betyr lav andel el, olje og gass, mens rød farge betyr høy andel el, olje og gass. Oppvarmingskarakteren skal stimulere til økt bruk av varmepumper, solenergi, biobrensel og fjernvarme.

Om bakgrunnen for beregningene, se www.enova.no/energimerking.

Målt energibruk

Brukeren har valgt å ikke oppgi målt energibruk.

Forbrukerinformasjon:

Trygg bolighandel med nye regler fra 1. januar 2022

Her er kortversjonen av det du må vite! Reglene gjelder for boliger som selges (bud som aksepteres) fra 1. januar 2022.

Denne informasjonen er laget av forbrukerorganisasjonen Huseierne, Forbrukerrådet, Norsk takst, Norges Eiendomsmeglerforbund og EiendomNorge.

Kort om de nye reglene fra 1. januar 2022

Fra 1. januar 2022 endres reglene i avhendingsloven om kjøp og salg av brukt bolig.

Selger kan ikke ta generelle forbehold om tilstanden ved salg til forbrukerkjøpere. Boliger og fritidsboliger kan ikke selges «som den er» til forbrukere.

Det stilles da strengere krav til informasjonen fra selger. Selger må fremdeles opplyse om alle kjente forhold ved boligen, og opplysningene skal være korrekte. I tillegg bør selger innhente en ny type tilstandsrapport som vil gi kjøper mer og bedre opplysninger om boligen.

Fra 1. januar 2022 gjelder også en helt ny forskrift til avhendingsloven om tilstandsrapporter. Denne setter strenge krav til både innholdet i og utførelse av tilstandsrapporter.

Endringene i avhendingsloven og den nye forskriften skal sammen stimulere til at mer og bedre informasjon foreligger om boligene før salg. Jo mer som er avklart om tilstanden i forkant, desto mindre rom blir det for skuffelser og konflikter senere.

Det er i både selgers og kjøpers interesse at bolighandelen er så trygg som mulig. Kjøper må få vite hva han kjøper, og selger må kunne legge salget bak seg uten stor risiko for krav i etterkant.

Hovedpunkter og råd om de nye reglene:

- Selger anbefales å få laget en tilstandsrapport som oppfyller kravene i forskriften om tilstandsrapporter – en «godkjent tilstandsrapport»
- Det som er tydelig beskrevet i en slik tilstandsrapport eller andre salgsdokumenter blir kjøpers ansvar. Dette gjelder selv om kjøper ikke har lest dokumentene. Kjøper må derfor lese rapporten og alle andre salgsdokumenter godt.
- Boligen skal også vurderes ut fra blant annet type, alder og synlige tilstand. Det vil si at kjøper kan ha mindre forventinger til eldre boliger enn til nye boliger. Det kan være skader eller feil som ikke er beskrevet, men som selger likevel ikke kan holdes ansvarlig for.
- Kjøper må selv dekke tap og kostnader opp til 10 000 kroner. Dette er en slags egenandel (egenrisiko) for kjøper der selger er ansvarlig. Denne beløpsgrensen får altså bare betydning for utmåling av prisavslag eller erstatning dersom eiendommens tilstand ikke tilsvarer det som følger av avtalen.

Hva må du passe på som selger og kjøper? Les mer på neste side!





OVERSIKT OVER LØSØRE OG TILBEHØR TIL EIENDOMMEN

Oversikten er utarbeidet av Norges Eiendomsmeglerforbund, Eiendom Norge og Advokatforeningens Eiendomsmeglingsgruppe, og er gjeldende fra 1. januar 2020.

Generelt

Lov om avhending av fast eiendom (avhendingslova/avhl.) av 3. juli 1992 regulerer kjøper og selgers rettigheter og plikter ved overdragelse av fast eiendom og andeler i borettslag.

I henhold til avhl. § 3-4 skal eiendommen, når annet ikke er avtalt, overdras med innredninger og utstyr som etter lov, forskrift eller annet offentlig vedtak skal følge med. Det samme gjelder varig innredning og utstyr som enten er fastmontert eller er særskilt tilpasset bygningen, jf. avhl. § 3-5. Loven inneholder ingen detaljert oversikt over hva som omfattes av «innredning og utstyr», og over hva som skal regnes som «fastmontert eller særskilt tilpasset».

Partene kan fritt avtale hva som skal følge med eiendommen ved salg. Bransjens liste over løsøre og tilbehør som skal følge med eiendommen, er en del av avtalen mellom kjøper og selger dersom ikke annet er opplyst i salgsoppgaven, kjøper har tatt forbehold i bud eller avtale på annen måte er inngått. Der intet annet er avtalt, vil løsøre og tilbehør medfølge slik dette fremkommer av avhl. § 3-4 og § 3-5 og denne oversikt.

Produkter og installasjoner som medfølger overdras uten noen form for garantier, utover eventuell gjenværende leverandørgaranti.

Dersom det er noe i nedenstående liste som ikke finnes på eiendommen, vil det heller ikke medfølge.

- 1. HVITEVARER** medfølger der dette er spesielt angitt i salgsoppgaven.
- 2. HELDEKKENDE TEPPER** følger med uansett festemåte.
- 3. VARMEKILDER**, slik som ovner, kaminer, peiser, varmpumper og panelovner, følger med uansett festemåte. Frittstående biopeiser/varmeovner og terrassevarmere medfølger ikke. Det følger ikke med varmekilder i rom som ikke har vegg- eller fastmonterte varmekilder på visning.
- 4. TV, RADIO OG MUSIKKANLEGG.** TV-antenner og fellesanlegg for TV, herunder parabolantenne, og tuner/dekoder/tv-boks medfølger der dette eies av selger. Veggmontert TV/flatskjerm med tilhørende festeordning samt musikkanlegg følger ikke med (se også punkt 12).
- 5. BADEROMSINNREDNING/UTSTYR.** Badekar, dusjkabinett, dusjvegger, alle fastmonterte speil og hyller, fastmonterte glass- og håndkleholdere, herunder håndklevarmere samt baderomsinnredning, medfølger.
- 6. GARDEROBESKAP** medfølger, selv om disse er løse. Fastmonterte garderobehyller og knagger medfølger. Innredning i garderobeskap, for eksempel løse eller fastmonterte trådkurver, hyller, stenger og lignende, medfølger.

7. KJØKKENINNREDNING medfølger, herunder også åpne, fastmonterte hyller og løs eller fastmontert kjøkkenøy.

8. MARKISER, PERSIENNER og annen type innvendig og utvendig solskjerming, gardinoppheng, lamellgardiner og liftgardiner medfølger.

9. AVTREKKSIVIFTER av alle slag, samt fastmonterte aircondition/ventilasjonsanlegg, medfølger.

10. SENTRALSTØVSUGER medfølger med komplett anlegg, herunder slange, munnstykke mm.

11. LYSKILDER. Kupler, lysstoffarmatur, fastmonterte "spotlights", oppheng og skinner med spotlights samt utelys og hagebelysning medfølger. Vegglamper, krokhengte lamper, lysekroner, prismelamper og lignende som er koblet til sukkerbit eller stikkontakt følger likevel ikke med.

12. INSTALLERTE SMARTHUSLØSNINGER med sentral som styrer lys, varme, lyd o.l., samt tilhørende trådløse enheter som brytere, sensorer, kameraer, integrerte høyttalere el. medfølger. Enkle lysstyringssystem f.eks. med en sentral som kun styrer lyspærer eller smartpærer montert i sokkel medfølger likevel ikke.

13. UTVENDIGE SØPPELKASSER og eventuelt holder/hus til disse medfølger.

14. POSTKASSE medfølger.

15. UTENDØRS INNRETNINGER slik som flaggstang, fastmontert tørkestativ, samt andre faste utearrangementer som f.eks. badestamp, boblekar/jacuzzi og liknende utendørs kar, lekestue, lekestativ, utepeis, fastmontert trommel til vannslange, medfølger. Guidekabel/avgrensingskabel til robotgressklipper medfølger, men robotgressklipper og ladestasjon for denne medfølger ikke.

16. FASTMONTERT VEGGLADER/LADESTASJON TIL EL-BIL medfølger uavhengig av hvor laderen er montert.

17. SOLCELLEANLEGG med tilhørende teknisk infrastruktur medfølger.

18. GASSBEHOLDER til gasskomfyr og gasspeis medfølger.

19. BRANNSTIGE, BRANNTAU, feiestige og lignende medfølger der dette er påbudt. Løse stiger medfølger ikke.

20. BRANNSLUKNINGSAPPARAT, BRANNSLANGE og RØYKVARSLER medfølger der dette er påbudt. Det er eier og brukers plikt til å se til at utstyret forefinnes på enhver eiendom. Hvis annet ikke er uttrykkelig avtalt, skal dette derfor alltid følge med ved salg av eiendom.

21. SAMTLIGE NØKLER til eiendommen som selger er i besittelse av skal overleveres kjøper på overtakelsen, herunder nøkler til eventuelle boder, uthus, garasjeportåpner e.l. Låses boder, uthus e.l. med hengelås, skal lås og nøkler til disse medfølge.

22. GARASJEHYLLER, bodhyller, lagringshyller og oppheng til bildekk medfølger såfremt de er fastmontert.

Planter, busker og trær som er plantet på tomten, eller fastmonterte kasser og lignende er en del av eiendommen og medfølger i handelen.

Boligkjøperforsikring

Hvis din nye bolig har skjulte feil kan dette koste deg både tid og penger.

Dine fordeler

- Unngå bekymring og stress
- Spar verdifull tid
- Få advokatkostnadene dekket

Med vår boligkjøperforsikring er du i trygge hender hvis du oppdager feil eller mangler ved boligen du har kjøpt. Forsikringen gir deg tilgang på hjelp fra advokater, saksbehandlere og jurister som er spesialiserte på eiendomskjøp. De står klare til å hjelpe deg i fem år etter overtagelse – uten at du trenger å bekymre deg for egne og eventuelle idømte saksomkostninger.

Få hjelpen du trenger!

- **Når:** Du kjøper forsikringen når du kjøper en brukt bolig. Da gjelder avhendingsloven.
- **Hvor:** Hos eiendomsmegler senest ved kontraktsmøte.
- **Hvordan:** Krysses av i kjøpekontrakten. Forsikringsbevis og vilkår sendes per e-post.

Forsikringen er meglet frem av Söderberg & Partners og er plassert hos Gar-Bo Försäkring AB.

*Det tas forbehold om pris- og vilkårsendringer.


Hva koster forsikringen?

Forsikringspremien trekkes i oppgjøret.

Borettslagseiendom: kr 8 900

Seksjonert eiendom/
aksjebolig: kr 11 900

Enebolig/fritid/tomt: kr 17 900



soderbergpartners.no/eiendom

Forbrukerinformasjon om budgivning



Sist oppdatert med virkning fra 1. juli 2025, i forbindelse med ikrafttredelse av endringer i eiendomsmeglingsloven.

Informasjonen er utarbeidet av Forbrukerrådet, Advokatforeningen ved Lovutvalget for eiendomsmegling, Eiendom Norge og Norges Eiendomsmeglerforbund, på grunnlag av bl.a. eiendomsmeglingsloven § 6-8.

Nedenfor gis en oversikt over de retningslinjer som anbefales ved budgivning på eiendommen. Avslutningsvis gis også en kort oversikt over de viktigste rettsreglene tilknyttet budgivning.

Før det legges inn bud på eiendommen oppfordres budgiver til å sette seg inn i all relevant informasjon om eiendommen, herunder salgsoppgave og tilstandsrapport.

GJENNOMFØRING AV BUDGIVNING:

1. Alle bud skal inngis skriftlig til megler, som formidler disse videre til selger. Med skriftlige bud menes også elektroniske meldinger som e-post og SMS når informasjonen i disse er tilgjengelig også for ettertiden. Kravet til skriftlighet gjelder også budforhøyelser, og motbud (bud fra selger), aksept eller avslag fra selger. Før formidling av bud til selger skal megler innhente gyldig legitimasjon og signatur fra budgiver. Kravet til legitimasjon og signatur er oppfylt for budgivere som benytter e-signatur som f.eks. BankID eller MinID.

2. Et bud bør inneholde eiendommens adresse (eventuelt gnr/bnr), kjøpesum, budgivers kontaktinformasjon, finansieringsplan, akseptfrist, overtakelsesdato og eventuelle forbehold som for eksempel usikker finansiering, salg av nåværende bolig ol. Normalt vil ikke et bud med forbehold bli akseptert før forbeholdet er avklart. Konferer gjerne med megler før bud inngis.

3. Megler skal legge til rette for en forsvarlig avvikling av budrunden. I forbrukerforhold (dvs. der selger er forbruker) skal megleren ikke formidle bud med kortere akseptfrist enn kl. 12.00 første virkedag etter siste annonserte visning. Etter denne fristen bør budgivere ikke sette en kortere akseptfrist enn at megler har mulighet til, så langt det er nødvendig, å orientere selger, budgivere og øvrige interessenter om bud og forbehold. Dersom bud inngis med en frist som åpenbart er for kort til at megleren kan avvikle budrunden på en forsvarlig måte som sikrer selger og interessenter et tilstrekkelig grunnlag

for sine handlingsvalg, vil megler fraråde budgiver å stille slik frist.

4. Megler skal ikke formidle bud med forbehold om at budet eller forbehold i budet skal holdes skjult (hemmelig) for andre budgivere og interessenter.

5. Megleren vil uoppfordret gi sin vurdering av det enkelte bud overfor selger, når budet er gitt innenfor fristene i punkt 3.

6. Megleren skal, så langt det er nødvendig og mulig, holde budgiverne skriftlig orientert om mottatte bud, herunder budets størrelse, forbehold og akseptfrist. Megler skal så snart som mulig bekrefte skriftlig overfor budgivere at budene deres er mottatt. For øvrig vil megler, på forespørsel fra andre, opplyse om aktuelle bud på eiendommen, herunder relevante forbehold.

7. Kopi av budjournal skal gis til kjøper og selger uten ugrunnet opphold etter at handel er kommet i stand. Dersom det er viktig for budgiver å bevare sin anonymitet, bør budet formidles gjennom fullmektig.

8. Etter at handel har kommet i stand, eller dersom en budrunde avsluttes uten at handel er kommet i stand, kan en budgiver kreve kopi av budjournalen i anonymisert form.

VIKTIGE AVTALERETTLIGE FORHOLD:

1. Det eksisterer ingen angrerett ved salg/kjøp av fast eiendom.

2. Når et bud er inngitt til megler og innholdet i budet er formidlet til selger (slik at selger har fått kunnskap om budet), kan budet ikke kalles tilbake. Budet er da bindende for budgiver frem til akseptfristens utløp, med mindre budet før denne tid avslås av selger eller budgiver får melding om at eiendommen er solgt til en annen. Man bør derfor ikke gi bud på flere eiendommer samtidig dersom man ikke ønsker å kjøpe flere enn en eiendom.

3. Selger står fritt til å forkaste eller akseptere ethvert bud, og er for eksempel ikke forpliktet til å akseptere høyeste bud.

4. Når en aksept av et bud har kommet frem til budgiver innen akseptfristens utløp er det inngått en bindende avtale.

5. Husk at et eventuelt bud fra selger til kjøper (såkalte «motbud»), avtalerettslig er et bindende tilbud som medfører at det foreligger en avtale om salg av eiendommen dersom budet i rett tid aksepteres av kjøper.

BUD PÅ HJEMMET

Oppdragsnummer: 17-0007/26

Adresse: Ingvald Kristiansens gate 5, 1461 LØRENSKOG,
gnr. 101, bnr. 204, snr. 82 i Lørenskog kommune.

Kontaktperson: Carolina Toro

Tlf: 986 44 988

Epost: carolina@notar.no

Salgsoppgavedato: 26.05.2026

Navn på budgiver: _____

Fødselsnummer: _____

Adresse: _____

Postnummer./Sted: _____

Telefon, privat: _____

Telefon, arbeid: _____

Navn på budgiver: _____

Fødselsnummer: _____

Adresse: _____

Postnummer./Sted: _____

Telefon, privat: _____

Telefon, arbeid: _____

E-mail: _____

E-mail: _____

Gir herved bindende bud på overnevnte eiendom på kr: _____ kroner: _____

Omkostninger i henhold til salgsoppgaven kommer i tillegg (Med blokkbokstaver)

Eventuelle forbehold/andre betingelser: _____

Ønsket overtakelsestidspunkt: _____

Budet gjelder til og med den: _____ kl: _____

(Budet er bindende til kl 16.00 neste virkedag desom budgiver ikke har angitt annen akseptfrist)

FINANSIERING

Långiver: _____

Kontaktperson: _____

Bank: _____

Tlf: _____

Egenkapital kr: _____

Salg av eiendom, adr.: _____

Jeg/vi er fysisk(e) person(er) som ikke hovedsakelig handler som ledd i næringsvirksomhet.

Undertegnede bekrefter med dette å ha lest salgsoppgaven med tilhørende vedlegg. Undertegnende er kjent med forbrukerinformasjon om budgivning. Budet er avgitt i henhold til de avtalebetingelser som fremgår av salgsoppgave. Budgiverne samtykker i at hver av partene forplikter hverandre ved inngivelse/endring av bud og/eller vilkår.

Sted/dato: _____

Sted/dato: _____

Budgivers underskrift: _____

Budgivers underskrift: _____

LEGITIMASJON

LEGITIMASJON



Følg budrunden live!

Vi gir deg muligheten til å følge budrunden minutt for minutt på vår hjemmeside.

WWW.NOTAR.NO/LIVE-BUDGIVNING/