Nabolagsprofil

Reksundveien 117

Offentlig transport

Langøy	3 min
Linje 504	0.2 km
Kristiansund Kvernberget	40 min

Skoler

Kårvåg barneskole (1-7 kl.)	9 min
153 elever, 14 klasser	10.3 km
Bodalen friskole (1-7 kl.)	10 min
32 elever, 3 klasser	11.5 km
Averøy ungdomsskole (8-10 kl.)	16 min
230 elever, 19 klasser	17.9 km
Atlanten videregående skole	30 min
500 elever, 18 klasser	31.9 km
Kristiansund videregående skole	33 min
950 elever	32.6 km

Aldersfordeling barn (0-18 år)

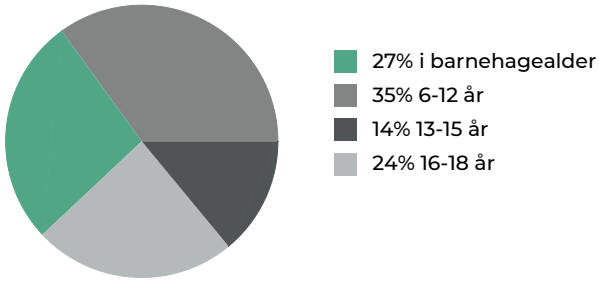

Sivilstand

		Norge
Gift	38%	33%
Ikke gift	41%	54%
Separert	17%	9%
Enke/Enkemann	5%	4%

Aldersfordeling

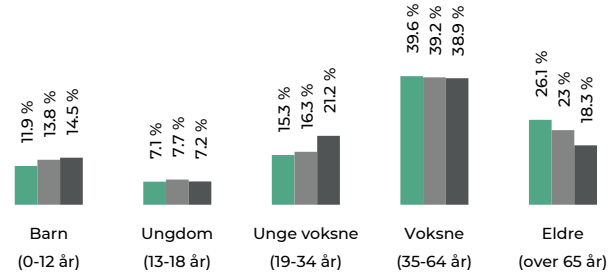

Område	Personer	Husholdninger
Grunnkrets: Langøy	269	146
Kommune: Averøy	5 828	2 879
Norge	5 425 412	2 654 586

Barnehager

Øyane barnehage (1-5 år)	8 min
32 barn	0.7 km

Dagligvare

Bunnpris Langøya	3 min
Post i butikk, PostNord	0.2 km

Sport

Langøyneset	8 min
Ballspill, fotball	0.7 km
Kjønnøy gamle skole	19 min
Ballspill	1.8 km
Pro Gym Kårvåg	10 min
Family Sports Club Averøy	19 min

Innholdet i nabolagsprofilen er hentet fra ulike datakilder, og feil eller mangler kan forekomme. Vurderinger og sitater er innhentet på web og gir uttrykk for hvordan naboene vurderer nabolaget. FINN.no AS kan ikke holdes ansvarlig for feil/mangler i profilen. Copyright © Finn.no AS 2026



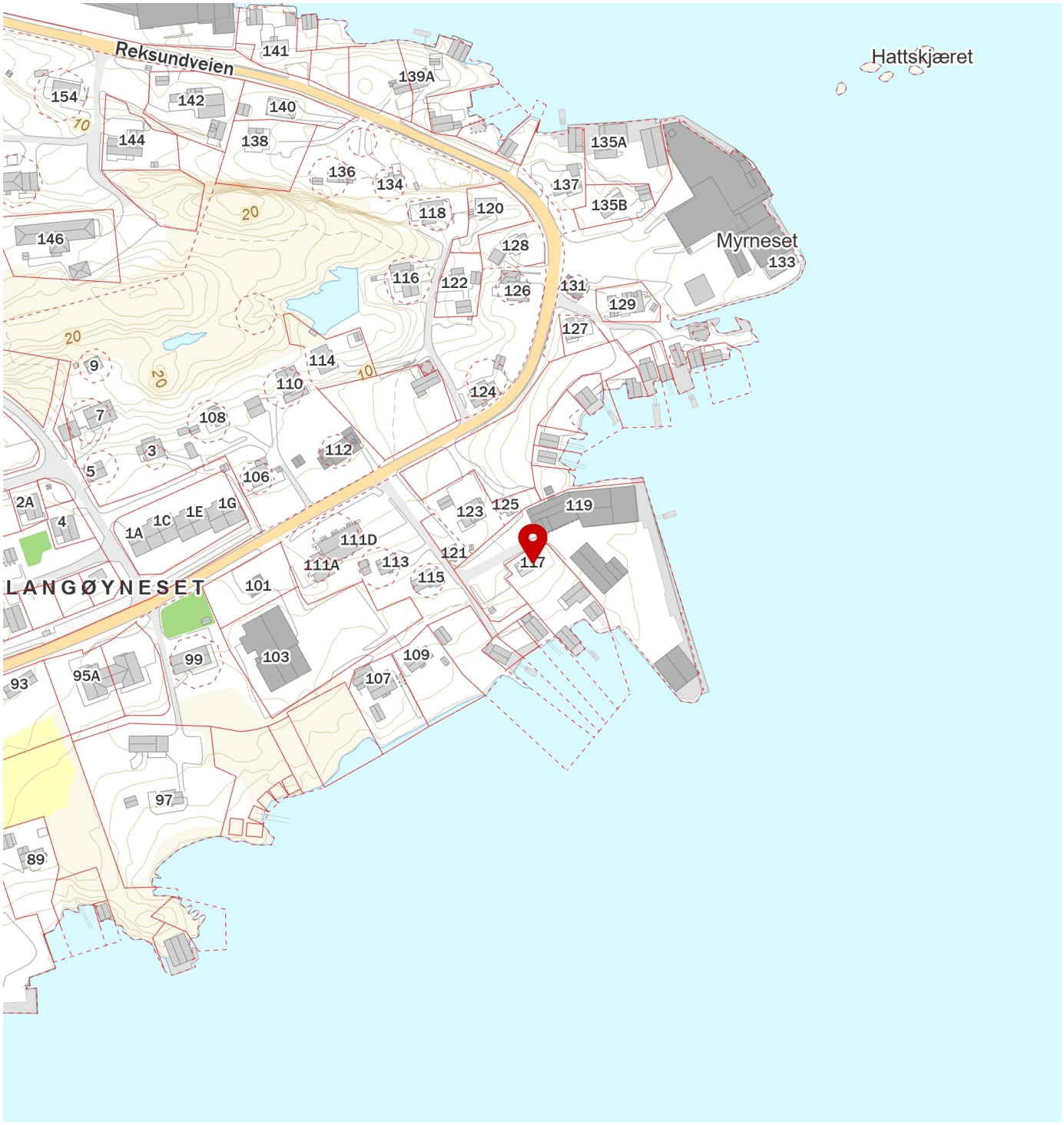

Innholdet i nabolagsprofilen er hentet fra ulike datakilder, og feil eller mangler kan forekomme. Vurderinger og sitater er innhentet på web og gir uttrykk for hvordan naboene vurderer nabolaget. FINN.no AS kan ikke holdes ansvarlig for feil/mangler i profilen. Copyright © Finn.no AS 2026