Nabolagsprofil

Synnesmarka 11

Offentlig transport

Strandabøen Linje 100, 210, 681, 905	8 min 0.8 km
Ålesund Lufthavn, Vigra	47 min

Skoler

Ørskog skule (1-10 kl.) 260 elever, 16 klasser	17 min 1.5 km
Spjelkavik videregående skole 492 elever	24 min 26.9 km
Borgund vidaregåande skole 730 elever, 54 klasser	25 min 28 km

Aldersfordeling barn (0-18 år)

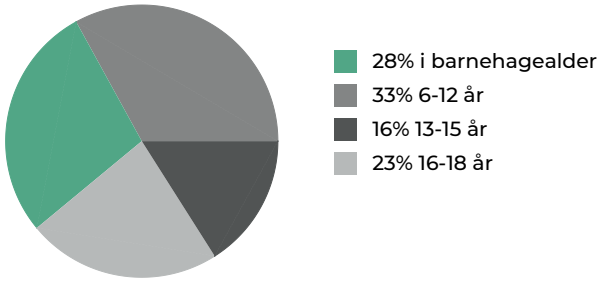

Sivilstand

		Norge
Gift	37%	33%
Ikke gift	52%	54%
Separert	8%	9%
Enke/Enkemann	3%	4%

Aldersfordeling

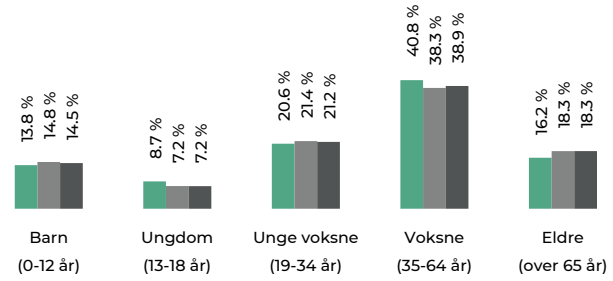

Område	Personer	Husholdninger
Grunnkrets: Sjøholtstrand	430	209
Kommune: Ålesund	67 115	32 693
Norge	5 425 412	2 654 586

Barnehager

Årøyhaugen barnehage (1-5 år) 47 barn	11 min 0.9 km
Lande Fus barnehage (1-5 år) 67 barn	4 min 2.4 km
Plassebakken barnehage (1-5 år) 74 barn	8 min 8 km

Dagligvare

Coop Prix Sjøholt Post i butikk	7 min 0.6 km
Bunnpris Sjøholt PostNord	10 min 0.8 km

Sport

Høglund ballplass Ballspill	11 min 0.9 km
Sjøholt skule Aktivitetshall, ballspill, fotball, frii...	15 min 1.3 km
Fysiotrimmen	8 min

Innholdet i nabolagsprofilen er hentet fra ulike datakilder, og feil eller mangler kan forekomme. Vurderinger og sitater er innhentet på web og gir uttrykk for hvordan naboene vurderer nabolaget. FINN.no AS kan ikke holdes ansvarlig for feil/mangler i profilen. Copyright © Finn.no AS 2025



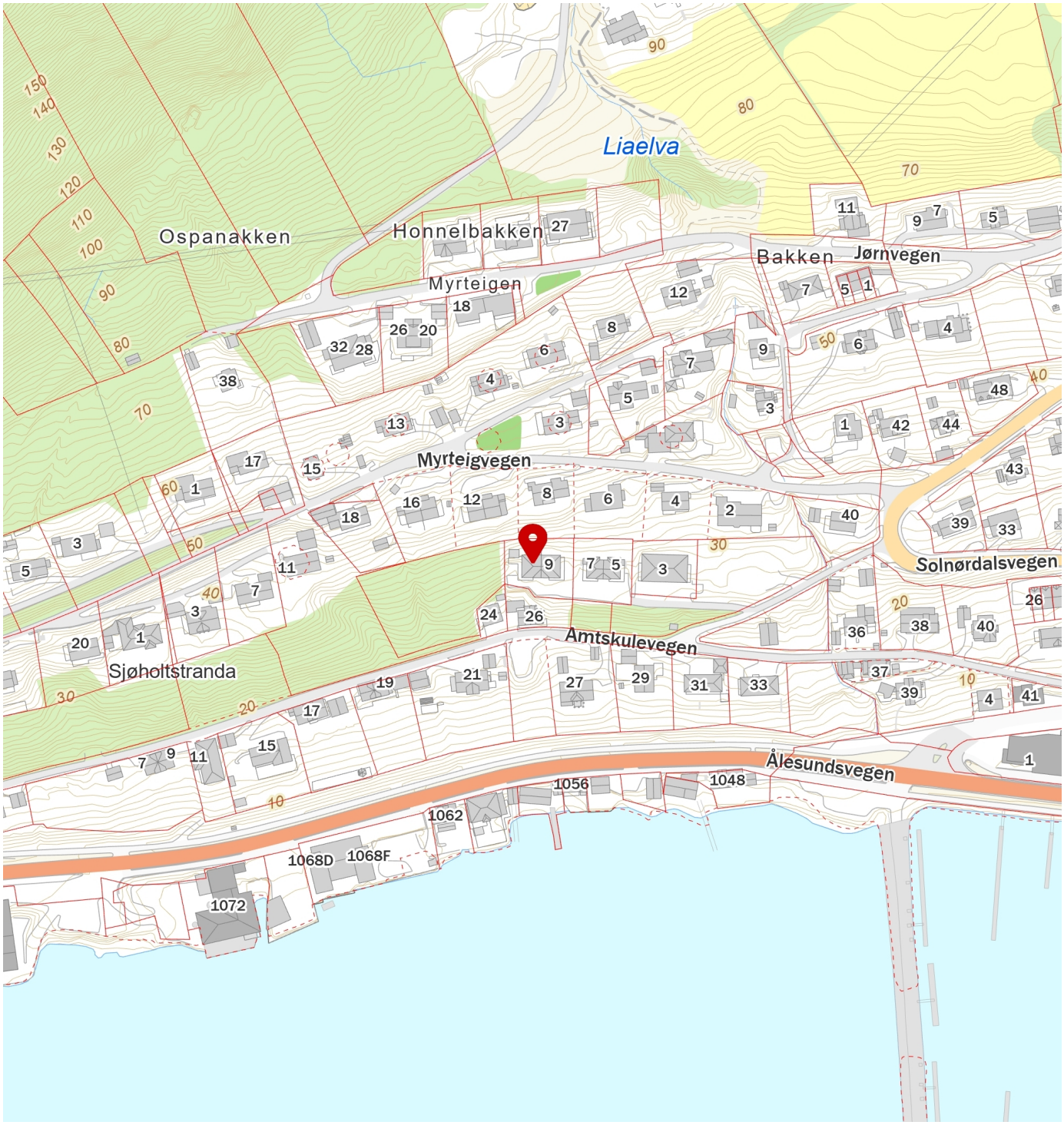

FINN

Innholdet i nabolagsprofilen er hentet fra ulike datakilder, og feil eller mangler kan forekomme. Vurderinger og sitater er innhentet på web og gir uttrykk for hvordan naboene vurderer nabolaget. FINN.no AS kan ikke holdes ansvarlig for feil/mangler i profilen. Copyright © Finn.no AS 2025