Nabolagsprofil

Soløyvegen 38

Offentlig transport

Vikan Linje 532, 533, 534	5 min 0.4 km
Molde Lufthavn, Årø	42 min

Skoler

Hustad barne- og ungdomsskule (1-10 kl.) 168 elever, 14 klasser	8 min 7.4 km
Bud barne- og ungdomsskule (1-10 kl.) 143 elever, 10 klasser	10 min 7.7 km
Fræna vidaregåande skole 450 elever, 35 klasser	24 min 23.6 km
Romsdal videregående skole 1037 elever	46 min 44 km

Aldersfordeling barn (0-18 år)

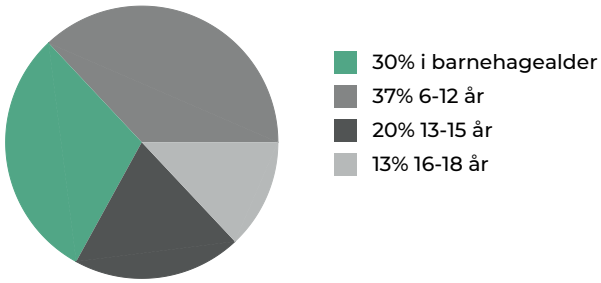

Sivilstand

		Norge
Gift	41%	33%
Ikke gift	44%	54%
Separert	10%	9%
Enke/Enkemann	4%	4%

Aldersfordeling

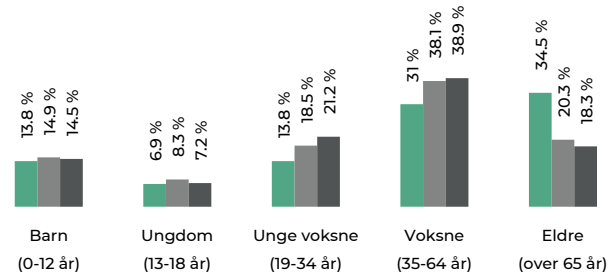

Område	Personer	Husholdninger
Grunnkrets: Vikan	145	76
Kommune: Hustadvika	13 287	6 466
Norge	5 425 412	2 654 586

Barnehager

Hustad barnehage (1-5 år) 45 barn	7 min 6.3 km
Bud barnehage (1-5 år) 51 barn	11 min 7.8 km
Tornes barnehage (1-5 år) 35 barn	19 min 18.1 km

Dagligvare

Bunnpris Bud PostNord, søndagsåpent	9 min 7.5 km
Coop Prix Bud Post i butikk	9 min 7.5 km

Sport

Vikan Velforening Ballspill	21 min 1.6 km
Hustad Ballspill	7 min 6.3 km
Pro Gym Hustad	6 min
Hustadvika Taekwon-Do (Brynhallen)	8 min

FINN

Innholdet i nabolagsprofilen er hentet fra ulike datakilder, og feil eller mangler kan forekomme. Vurderinger og sitater er innhentet på web og gir uttrykk for hvordan naboene vurderer nabolaget. FINN.no AS kan ikke holdes ansvarlig for feil/mangler i profilen. Copyright © Finn.no AS 2025



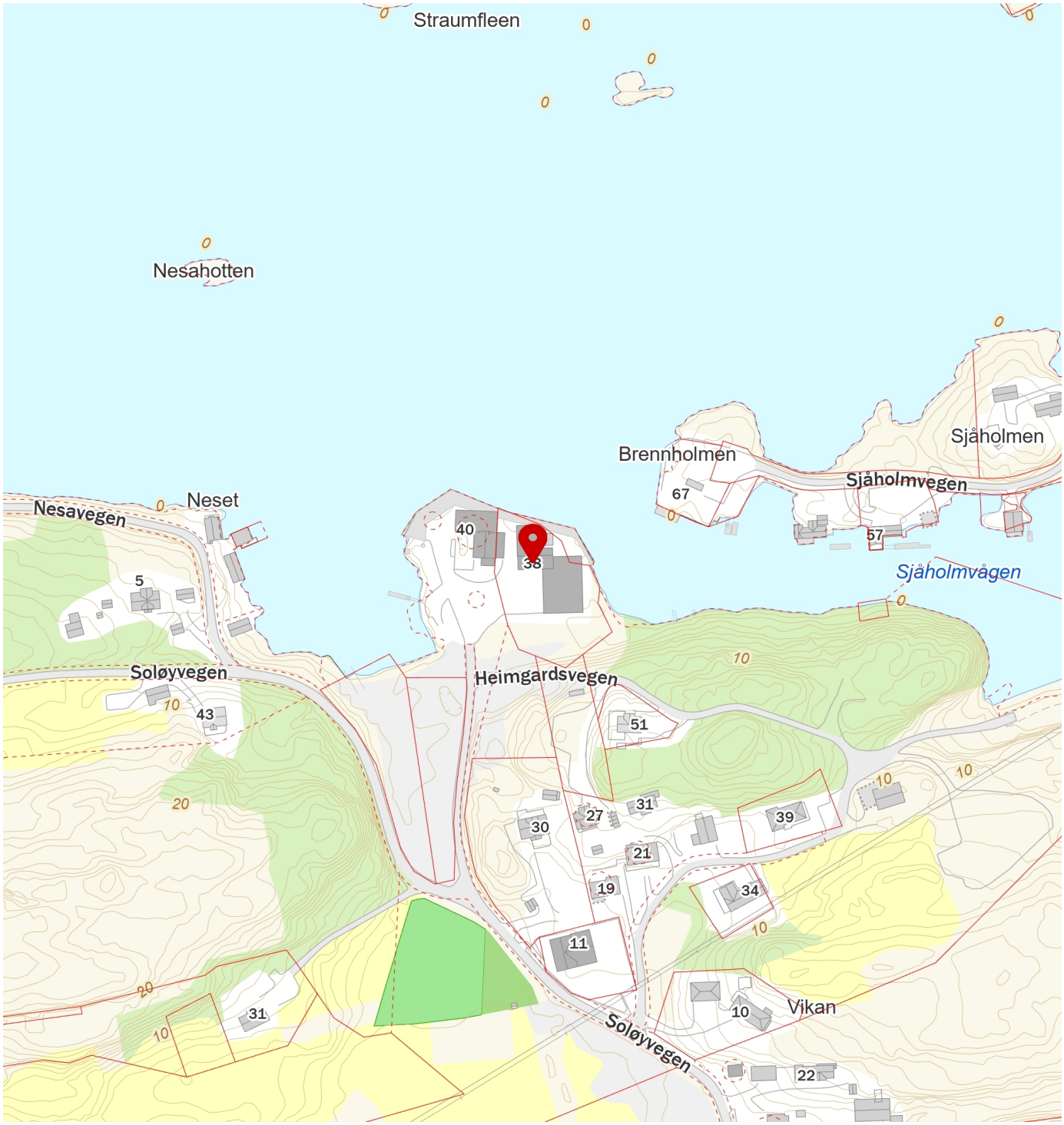

Innholdet i nabolagsprofilen er hentet fra ulike datakilder, og feil eller mangler kan forekomme. Vurderinger og sitater er innhentet på web og gir uttrykk for hvordan naboene vurderer nabolaget. FINN.no AS kan ikke holdes ansvarlig for feil/mangler i profilen. Copyright © Finn.no AS 2025