Nabolagsprofil

Dypingveien 40

Offentlig transport

Dyping kryss Linje 556	9 min 0.8 km
Harstad/Narvik Lufthavn, Evenes	84.7 km
Stokmarknes lufthavn Skagen	75 km

Skoler

Steigenskolen Leinesfjord (1-10 kl.) 136 elever, 13 klasser	17 min 21.6 km
Laskestad skole (1-7 kl.) 59 elever, 5 klasser	25 min 27.9 km
Knut Hamsun vgs - avd Steigen 36 elever, 3 klasser	17 min 21.3 km
Knut Hamsun videregående skole/Joar... 190 elever, 11 klasser	1 t 4 min 82.1 km

Aldersfordeling barn (0-18 år)

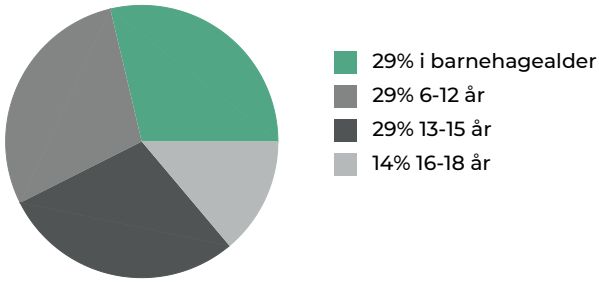

Sivilstand

		Norge
Gift	50%	33%
Ikke gift	39%	54%
Separert	5%	9%
Enke/Enkemann	5%	4%

Aldersfordeling

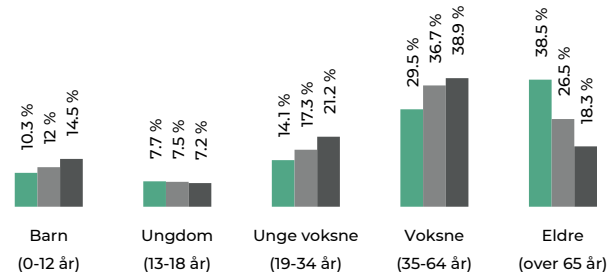

Område	Personer	Husholdninger
Grunnkrets: Stensland-skr...	74	56
Kommune: Steigen	2 591	1 493
Norge	5 425 412	2 654 586

Barnehager

Leinesfjord barnehage (1-5 år) 30 barn	18 min 22 km
Engeløy barnehage (1-5 år) 36 barn	25 min 27.9 km

Dagligvare

Bunnpris Bogøy	15 min
Coop Prix Steigen Post i butikk, PostNord	18 min 21.6 km

Sport

Dyping Aktivitetshall	3 min 3.5 km
Bogen skole Ballspill	15 min 17.5 km

Innholdet i nabolagsprofilen er hentet fra ulike datakilder, og feil eller mangler kan forekomme. Vurderinger og sitater er innhentet på web og gir uttrykk for hvordan naboene vurderer nabolaget. FINN.no AS kan ikke holdes ansvarlig for feil/mangler i profilen. Copyright © Finn.no AS 2025

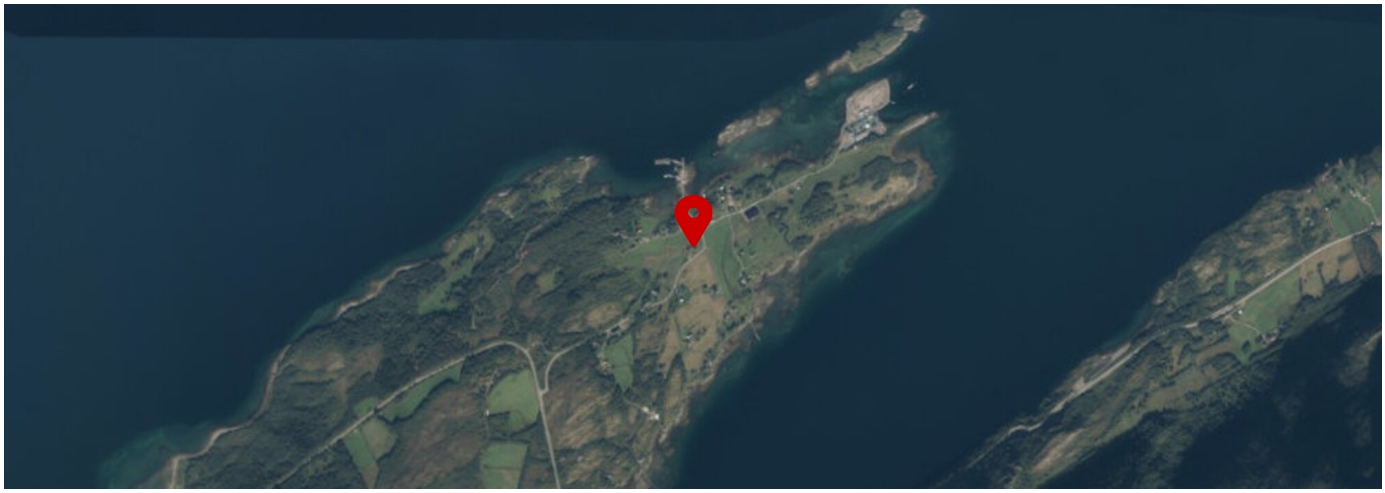

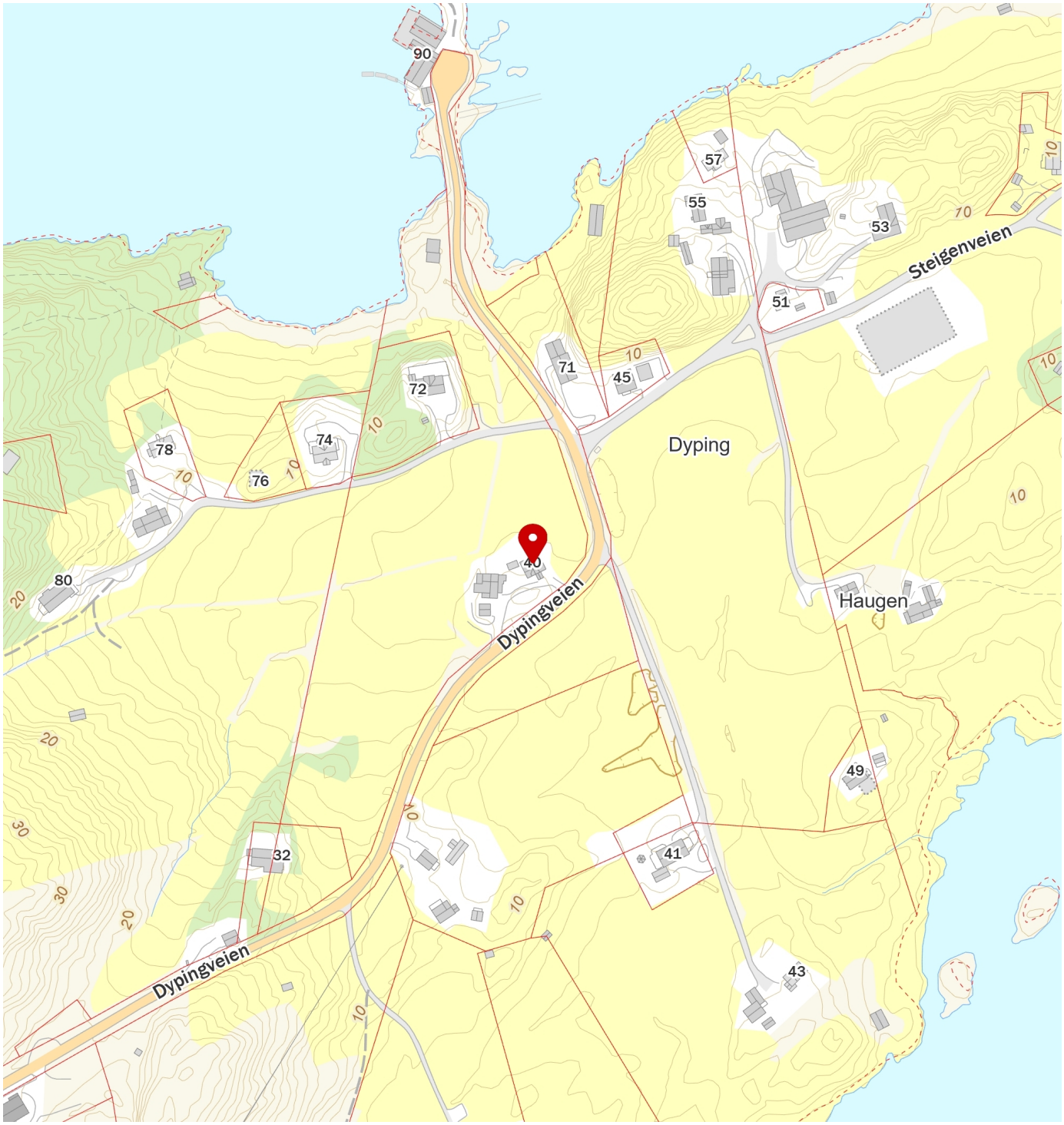

FINN

Innholdet i nabolagsprofilen er hentet fra ulike datakilder, og feil eller mangler kan forekomme. Vurderinger og sitater er innhentet på web og gir uttrykk for hvordan naboene vurderer nabolaget. FINN.no AS kan ikke holdes ansvarlig for feil/mangler i profilen. Copyright © Finn.no AS 2025