Bakkegjerdet 26

Nabolaget Holen/Sula/Vedde - vurdert av 39 lokalkjente

Nabolaget spesielt anbefalt for

- **Familier med barn**
- **Enslige**
- **Etablerere**

Offentlig transport

Sula ungdomsskule Linje 4	1 min 0.1 km
Ålesund Lufthavn, Vigra	42 min

Skoler

Langevåg skule (1-7 kl.) 531 elever, 23 klasser	5 min 0.4 km
Sula ungdomsskule (8-10 kl.) 408 elever, 35 klasser	10 min 0.8 km
Borgund vidaregåande skole 730 elever, 54 klasser	19 min 16.2 km
Spjelkavik videregående skole 492 elever	20 min 16.3 km

Opplevd trygghet

Veldig trygt 89/100

Kvalitet på skolene

Veldig bra 78/100

Naboskapet

Godt vennskap 71/100

Aldersfordeling

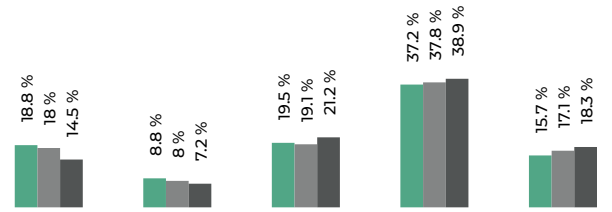

Område	Personer	Husholdninger
Holen/Sula/Vedde	1 676	672
Sula	8 573	3 614
Norge	5 425 412	2 654 586

Barnehager

Vasset barnehage (1-4 år) 17 barn	12 min 0.8 km
Nymarkbakken FUS barnehage (0-5 år) 108 barn	19 min 1.4 km
Molvær barnehage (0-5 år) 58 barn	25 min 1.9 km

Dagligvare

Kiwi Langevåg	12 min
Bunnpris Vedde PostNord, søndagsåpent	15 min 1.1 km

Innholdet på Nabolagsprofilen er innhentet fra ulike offentlige og private kilder og det kan forekomme feil eller mangler i dataene. Distanser/tid er beregnet basert på korteste kjørbare vei eller gangvei (der kjente gangveier er med i datagrunnlaget). Vurderingene og sitatene fra lokalkjente er innhentet på nettstedet Nabolag.no og er aggregerte data basert på svar innenfor et gitt nabolag. Finn.no AS eller Notar Moa kan ikke holdes ansvarlig for feil eller mangler i dataene. Kilder: Statens Kartverk, Statistisk Sentralbyrå, Geodata AS, Nabolag.no m.fl. Copyright © Finn.no AS 2024

Primære transportmidler

1. Egen bil

2. Båt/ferge

Turmulighetene
Nærhet til skog og mark 94/100

Gateparkering
Lett 92/100

Støynivået
Lite støynivå 88/100

Sport

Ballbinge, Sula ungdomsskule		5 min
Ballspill		0.4 km
Langevåg skole		10 min
Aktivitetshall, ballspill		0.7 km
Aktiv Trening Langevåg		17 min

Boligmasse

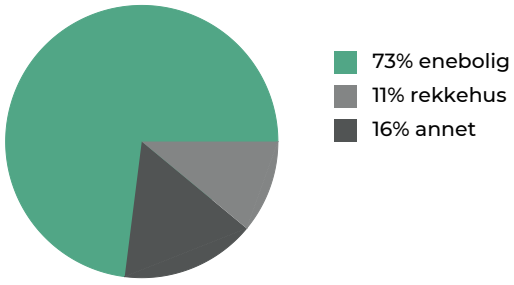

Varer/Tjenester

AMFI Moa	17 min
Apotek 1 Langevåg	17 min

Aldersfordeling barn (0-18 år)

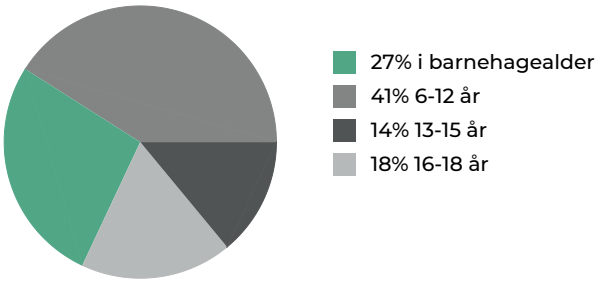

Familiesammensetning

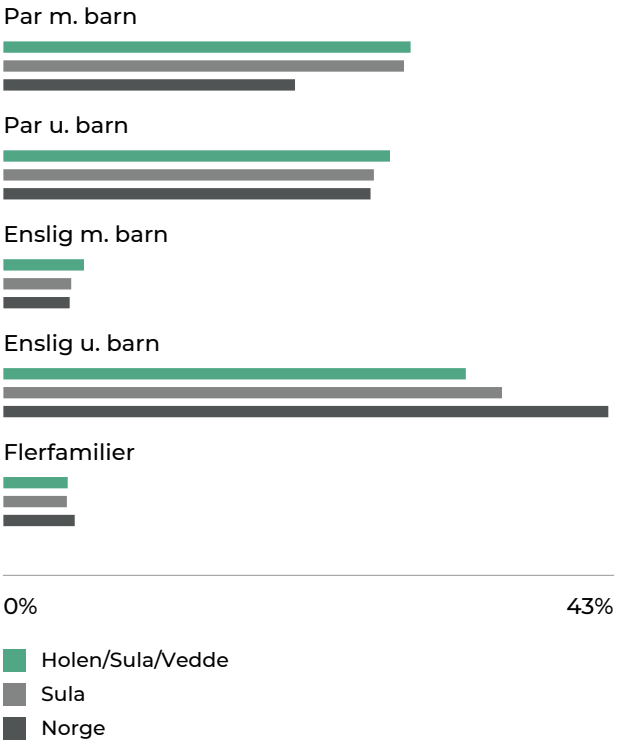

Sivilstand

		Norge
Gift	35%	33%
Ikke gift	55%	54%
Separert	7%	9%
Enke/Enkemann	3%	4%

Innholdet på Nabolagsprofilen er innhentet fra ulike offentlige og private kilder og det kan forekomme feil eller mangler i dataene. Distanser/tid er beregnet basert på korteste kjørbare vei eller gangvei (der kjente gangveier er med i datagrunnlaget). Vurderingene og sitatene fra lokalkjente er innhentet på nettstedet Nabolag.no og er aggregerte data basert på svar innenfor et gitt nabolag. Finn.no AS eller Notar Moa kan ikke holdes ansvarlig for feil eller mangler i dataene. Kilder: Statens Kartverk, Statistisk Sentralbyrå, Geodata AS, Nabolag.no m.fl. Copyright © Finn.no AS 2024



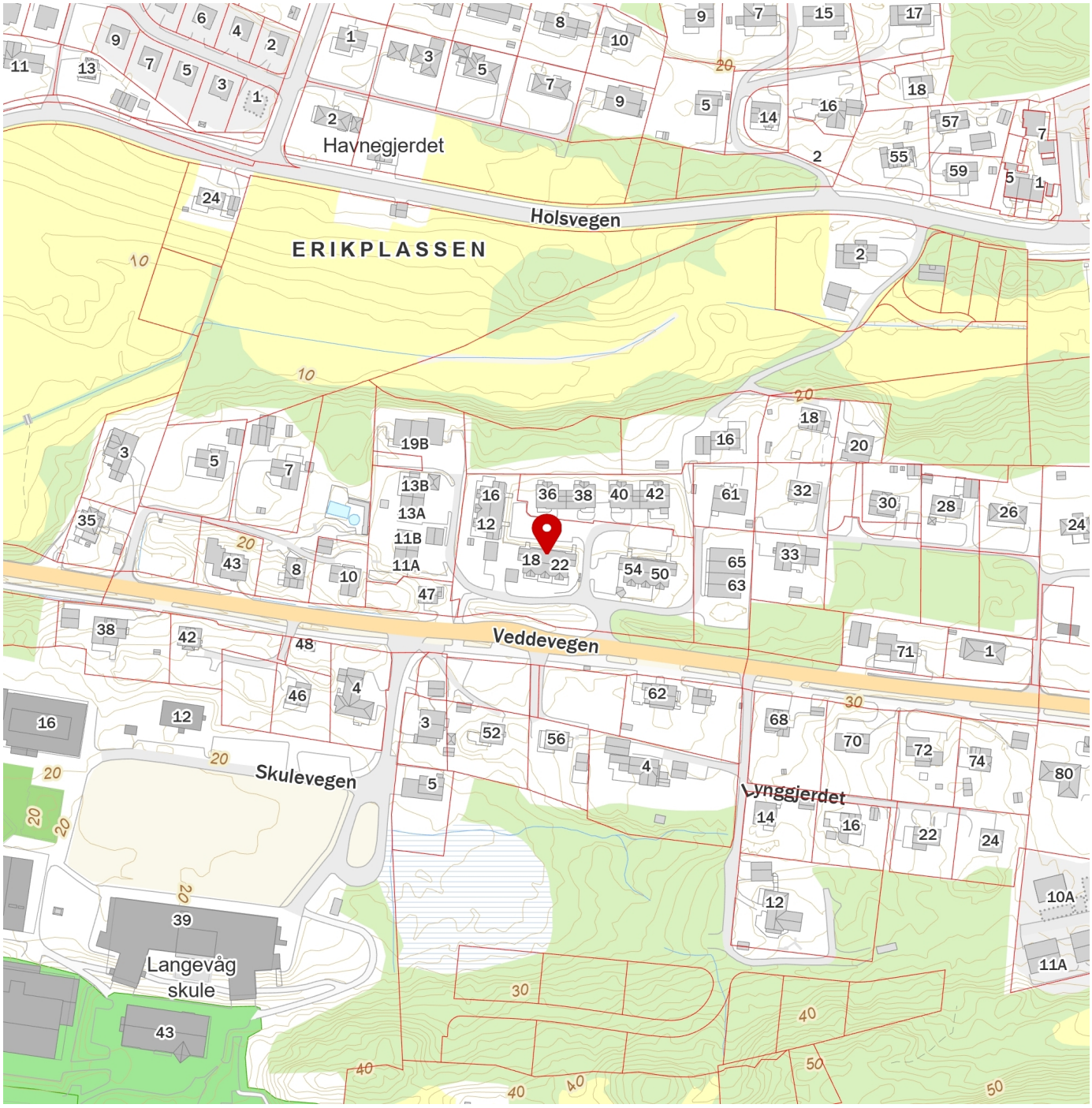

Innholdet på Nabolagsprofilen er innhentet fra ulike offentlige og private kilder og det kan forekomme feil eller mangler i dataene. Distanser/tid er beregnet basert på korteste kjørbare vei eller gangvei (der kjente gangveier er med i datagrunnlaget). Vurderingene og sitatene fra lokalkjente er innhentet på nettstedet Nabolag.no og er aggregerte data basert på svar innenfor et gitt nabolag. Finn.no AS eller Notar Moa kan ikke holdes ansvarlig for feil eller mangler i dataene. Kilder: Statens Kartverk, Statistisk Sentralbyrå, Geodata AS, Nabolag.no m.fl. Copyright © Finn.no AS 2024