

Krikane 14B

EIDSNES | SULA

notar



Prisantydning Kr. 4 990 000,- Boligtype Halvpart vert.delt bolig BRA-i/BRA Total 127/127 kvm
Megler Tobias Skodje Tlf 476 07 840

NOTAR.NO

notar



Krikane 14B

Stilfull og påkostet tomannsbolig med imponerende utsikt over Sunnmørsalpene | 4 soverom | Carport | Hage | Byggeår 2021

Adresse	Krikane 14B 6037 EIDSNES
Prisantydning	Kr 4 990 000,-
Omkostninger	Kr 143 740,-
Totalpris	Kr 5 133 740,-
Fellesutgifter	Kr 500,-
BRA-i/BRA Total	127/127 m ²
Eierform	Eierseksjon
Boligtype	Halvpart vert.delt bolig
Byggeår	2021
Soverom	4
Etasje	2

Notar ved Tobias Skodje har gleden av å presentere Krikane 14B – En moderne og innbydende tomannsbolig med gjennomtenkt planløsning og flott utsikt, beliggende på Eidsnes.

Boligen er oppført i 2021 og går over to plan.

Hovedetasjen inneholder stue og kjøkken i åpen løsning, gang, bad, soverom og entré.

I underetasjen finner du ytterligere tre soverom, bad, vaskerom og gang.

Eiendommen har sørøstvendt veranda og terrasse med gode solforhold og fantastisk utsikt.

Det medfølger parkeringsplass samt parkering i carport med elbillader, i tillegg til gode lagringsmuligheter i to boder.

Boligen holder en gjennomgående høy standard og er betydelig oppgradert utover opprinnelig leveranse. Beliggenheten er sentral på Eidsnes, med kort vei til skole, barnehage og dagligvarebutikk.

Notar Moa

Breivikvegen 3 A
6018 ÅLESUND



Tobias Skodje

Eiendomsmeglerfullmektig
476 07 840 / t.skodje@notar.no



Innhold

Om boligen	3
Ditt nye nabolag	24
Nøkkelinformasjon	25
Plantegning	45
Vedlegg	48
Budgivning	129

Notar er et eiendomsmeglerfirma eid av eiendomsmeglere. Vi er overbevist om at den beste eiendomsmegleren er spesialisert og uavhengig. Vårt kundeløfte er kvalitet, trygghet og hardt arbeid.

Salgsgaranti:

Vår salgsgaranti betyr at hvis boligen ikke blir solgt til en pris du aksepterer, kan du når som helst trekke deg fra salget helt vederlagsfritt. Vår salgsgaranti er din trygghet.

Live budgivning:

Alle interessenter som har meldt interesse følges opp via telefon og sms. I tillegg har vi vår egen unike live budgivning på vår hjemmeside, her kan alle følge med. **"Godt gjort er bedre enn godt sagt"**

**Salgs-
garanti**

Ingen salg
Ingen regning








































Ditt nye nabolag

BELIGGENHET

Eiendommene har en sydøstvendt beliggenhet med flott utsikt til fjord og fjell!

Eiendommen er sentralt plassert på Eidsnes med gangavstand til både barnehage, barneskole, dagligvarebutikk, busstopp og kirke. Det er faktisk ikke mer enn ca 350 meter å gå til barnehagen, og ca 750 meter til barneskolen. Ellers ligger eiendommen like nord for Fylkesvei 61 med kort vei til Solevåg ferjekai.

Det er ca 10 km til Langevåg sentrum, og ca 7,5 til handelssenteret Moa i Ålesund.

ADKOMST

Fra Ålesund, kjør i retning mot Langevåg. Følg veien innover Sula kommune, og ta av til høyre ved Solavågseidet og Johan. R. Sunde AS. Følg veien ca 650 meter, og sving så inn til venstre inn på Krikane. Følg veien ned bakken, og du vil se en rekke med 7 stk. brune boligbygg med vertikaldelte tomannsboliger. Denne enheten ligger som andre enhet, langs høyre side av veien.

Det vil bli skiltet med Notar visningsskilter ved annonserte visninger. Se for øvrig kart for nærmere veibeskrivelse.



Nøkkelinformasjon

EIENDOMMEN

ADRESSE

Krikane 14B, 6037 EIDSNES

OPPDRAGSNUMMER

2-0044/26

SELGER

Maria del Pilar Borrajo Montero

Jesús González Alvarez

MATRIKSEL

Gårdsnummer 61, bruksnummer 203, seksjonsnummer 2,
i Krikane Boligfelt med orgnr.: 927337002 i Sula kommune.

EIEFORM

Eierseksjon

BOLIGTYPE

Halvpart vert.delt bolig

ENERGIKLASSE

C

INFO ENERGIKLASSE

Energikarakteren angir hvor energieffektiv boligen er, inkludert oppvarmingsanlegget. Energikarakteren er beregnet ut fra den typiske energibruken for boligtypen. Beregningene er gjort ut fra normal bruk ved et gjennomsnittlig klima. Det er boligens energimessige standard og ikke bruken som bestemmer energikarakteren. Boligdata i den vedlagte energiattesten er beregnet ut fra opplysninger som er gitt av boligeier. Der opplysninger ikke er oppgitt, brukes typiske standardverdier for den aktuelle bygningstypen.

STRØMFORBRUK

I følge selger har det at et årlig strømforbruk på ca 15 000 kWh.
Kostnader vil variere etter abonnement og forbruk.

Selger har ikke inngått avtale om Norgespris.

TOMT

Eiet tomt på 176 kvm.

BESKRIVELSE AV TOMT

Tomten er godt skjermet, barnevennlig og har gode lys- og solforhold. Eiendommen er opparbeidet med innkjørsel, interne veier og terrasse

SOLFORHOLD

Utforsk nabolagsprofilen nederst på finn.no annonsen for nærmere informasjon om solforholdene på eiendommen.

SAMEIEBRØK

1/14

TAKST

Tilstandsrapport datert 11.02.2026. utført av Jacob Engholm Holen.

BYGGEÅR

2021

BYGGEMÅTE

Del av tomannsbolig på Eidsnes i Sula Kommune. Eiendommen er sørøst-ventd med gode sol- og utsiktsforhold. Boligen har en tilhørende carport på 16 m² og to boder på henholdsvis 5 m² og 6 m².

TOMTEFORHOLD

Dreneringen er fra 2021.

Bygningen har betonggrunnmur. Ukjent fundamentering under grunnmur.

Forstøtningmur er av betong. Det er montert rekkverk av tre med liggende spiler på forstøtningmur.

Boligen ligger i skrående terreng.

Utvendige avløpsrør er av plast og fra 2021. Det er offentlig avløp via private stikkledninger.

Utvendige vannledninger er av plast (PEL) og fra 2021. Det er offentlig vannforsyning via private stikkledninger.

FORHOLD SOM ÅPENBART KAN MEDFØRE FARE FOR HELSE, MILJØ OG SIKKERHET

Eiendommen ligger i et område som ifølge NGU Radon aktsomhetskart er definert med aktsomhetsgrad Moderat til lav aktsomhet. Bygget er opplyst utført med forskriftsmessig radonsperre, men dokumentasjon foreligger ikke.

SAMMENDRAG AV BOLIGENS TILSTAND - UTVENDIG

Sammendraget viser avvikene ved boligen som har fått tilstandsgrad 3 (TG 3), tilstandsgrad 2 (TG 2) og/eller tilstandsgrad IU (TG IU). Se utdypende informasjon i den vedlagte tilstandsrapporten.

AVVIK

Boligen har ingen utvendige avvik som har fått tilstandsgrad 3 (TG 3), tilstandsgrad 2 (TG 2) og/eller tilstandsgrad IU (TG IU).

VIKTIG

Du bør lese tilstandsrapport, eiendomsmeglers beskrivelse i salgsprospektet og selgers egenerklæring nøye. Du kan ikke klage på forhold som du har fått opplysninger om i tilstandsrapporten, i salgsoppgaven eller på andre måter. Se på tilstandsgrad og anslått utbedringskostnad for å danne deg et bilde av hva du må regne med av kostnader og eventuelle arbeider på boligen fremover. Husk at en anslått kostnad ikke er det samme som faktisk kostnad. Merk også at anslått utbedringskostnad bare er utbedring av konkrete avvik, etter den standarden som boligen har. Oppgradering til dagens standard kan koste mer.

Husk: Å kjøpe en brukt bolig er ikke det samme som å kjøpe en ny bolig. Gjør en vurdering av boligens alder, tilstand og type. I en eldre bolig, kan det være avvik som ikke er beskrevet, men som du ikke kan klage på til selger.

SAMMENDRAG SELGERS EGENERKLÆRING

Selger ønsker å trekke frem følgende i sin egenerklæring datert 26.03.2026 (utdrag):

Er det dødsbo?

Svar: Nei.

Er det salg ved fullmakt?

Svar: Nei.

Har du kjennskap til eiendommen?

Svar: Ja.

Når kjøpte du boligen?

Svar: År 2021.

Hvor lenge har du eid boligen?

Svar: Antall år 4 + Antall måneder 5.

Har du bodd i boligen siste 12 måneder?

Svar: Ja.

I hvilket forsikringsselskap har du tegnet villa/husforsikring? Forsikringsselskap: If Skadeforsikring. Polise/avtalennummer: 7584092.

Spørsmål for alle typer eiendommer

Spm. 1 Kjenner du til om det er/har vært feil tilknyttet våtrommene, f.eks. sprekker, lekkasje, råte, lukt eller soppskader?

Svar: Nei.

Spm. 2 Kjenner du til om det er utført arbeid på bad/våtrom?

Svar: Nei.

Spm. 3 Kjenner du til om det er/har vært tilbakeslag av avløpsvann i sluk eller lignende?

Svar: Nei.

Spm. 4 Kjenner du til feil eller om har vært utført arbeid/kontroll på vann/avløp?

Svar: Nei.

Spm. 5 Kjenner du til om det er/har vært problemer med drenering, fuktinnsig, øvrig fukt eller fuktmerker i underetasje/kjeller?

Svar: Nei.

Spm. 6 Kjenner du til om det er/har vært utettheter i terrasse/garasje/tak/fasade?

Svar: Nei.

Spm. 7 Kjenner du til om det er/har vært problemer med ildsted/skorstein/pipe f.eks. dårlig trekk, sprekker, pålegg, fyringsforbud eller lignende?

Svar: Ja.

Beskrivelse: Første gang vi prøvde peisen, kom det litt røyk ut fra den, og utbyggeren fikset det. Neste gang vi brukte den, så vi ikke noe røyk komme ut lenger. Den har bare blitt brukt 2-3 ganger.

Spm. 8 Kjenner du til om det er/har vært f.eks. sprekker i mur, skjeve gulv eller lignende?

Svar: Ja.

Beskrivelse: Gulvet ble skiftet i januar 2024 på grunn av en feil med det opprinnelige fabrikatmerket, og de tok ansvar og ordnet alt. Noen linjer på veggene er synlige på grunn av bevegelser i det nye bygget.

Spm. 9 Kjenner du til om det er/har vært sopp/råteskader/insekter/skadedyr på eiendommen som rotter, mus, maur eller lignende?

Svar: Nei.

Spm. 10 Kjenner du til om det er/har vært skjeggkre i boligen?

Svar: Nei.

Spm. 11 Kjenner du til om det er/har vært utført arbeid på el-anlegget eller andre installasjoner (f.eks. oljetank, sentralfyr, ventilasjon)?

Svar: Ja, kun av faglært.

Beskrivelse: Tesla charger. Arbeid utført av: Alfa Elektro.

Spm. 11.1 Foreligger det samsvarserklæring (i henhold til forskrift om elektriske lavspenningsanlegg)?

Svar: Ja.

Spm. 12 Kjenner du til om det er utført kontroll av el-anlegget og/eller andre installasjoner (f.eks. oljetank, sentralfyr, ventilasjon)?

Svar: Ja. Beskrivelse: The house has been checked by professionals.

Spm. 13 Har du ladeanlegg/ladeboks for elbil i dag?

Svar: Ja.

Beskrivelse: Tesla Charger.

Spm. 14 Kjenner du til om ufaglærte har utført arbeid som normalt bør utføres av faglærte, utover det som er nevnt tidligere (f.eks. drenering, murerarbeid, tømmerarbeid etc)?

Svar: Nei.

Spm. 15 Er det nedgravd oljetank på eiendommen?

Svar: Nei.

Spm. 16 Kjenner du til om det har vært utført arbeid på terrasse/garasje/tak/fasade?

Svar: Ja, kun av ufaglært/egeninnsats/dugnad.

Beskrivelse: Vi bygde terrassen og malte huset.

Spm. 17 Selges eiendommen med utleiedel, leilighet, hybel eller tilsvarende?

Svar: Nei.

Spm. 18 Kjenner du til om det er innredet/bruksendret/bygget ut i kjeller eller loft eller andre deler av boligen?

Svar: Nei.

Spm. 19 Kjenner du til forslag eller vedtatte reguleringsplaner, andre planer, nabovarsel eller offentlige vedtak som kan medføre endringer i bruken av eiendommen eller av dens omgivelser?

Svar: Nei.

Spm. 20 Kjenner du til om det foreligger påbud/heftelser/krav/manglende tillatelser vedrørende eiendommen?

Svar: Nei.

Spm. 21 Er det foretatt radonmåling?

Svar: Nei.

Spm. 22 Kjenner du til manglende brukstillatelse eller ferdigattest?

Svar: Nei.

Spm. 23 Kjenner du til om det foreligger skaderapporter/ tilstandsvurderinger eller utførte målinger?

Svar: Nei.

Spm. 24 Er det andre forhold av betydning ved eiendommen som kan være relevant for kjøper å vite om (f.eks. rasfare, tinglyste forhold eller private avtaler)?

Svar: Nei.

Spørsmål for bolig i sameie/borettslag/boligaksjeselskap:

25 Kjenner du til om sameiet/laget/selskapet er involvert i tvister av noe slag?

Svar: Nei.

Spm. 26 Kjenner du til vedtak/forslag til vedtak om forhold vedr. eiendommen som kan medføre økte felleskostnader/økt fellesgjeld?

Svar: Nei.

Spm. 27 Kjenner du til om det er/har vært sopp/råteskader/insekter/skadedyr i sameiet/laget/selskapet (fellesareal eller i andre boliger) som rotter, mus, maur eller lignende?

Svar: Nei.

Spm. 28 Kjenner du til om det er/har vært skjeggkre i sameiet/laget/selskapet (fellesareal eller i andre boliger)?

Svar: Nei.

For ytterligere informasjon ber vi interessenter foreta en grundig gjennomgang av eiers egenerklæring som følger vedlagt i salgsoppgaven. Denne inneholder informasjon av vesentlig betydning for eiendommen.

REGULERINGS- OG AREALPLANER

Opplysningene nedenfor omfatter gjeldende planer og pågående planarbeid for eiendommen. Nærmere opplysninger om den enkelte plan med dokumenter, mindre endringer, etc finnes på internett, se lenker under. Oppgitte delarealer viser planinformasjon på eiendommen.

Det tas forbehold om riktigheten eller fullstendigheten av opplysningene i dette dokumentet. Det kan ikke rettes krav som følge av at disse opplysningene benyttes som grunnlag for beslutninger.

KOMMUNEPLANER

Plan id: 2015A001

Navn: Arealplan

Plantype: Kommuneplanens arealdel

Status: Endelig vedtatt arealplan

Ikrafttredelse: 30.04.2015

Bestemmelser: <https://webhotel2.gisline.no/GisLinePlanarkiv/1531/2015A001/Dokumenter/foresegner.pdf>

Delarealer:

- Delareal 8 637 kvm. Arealbruk: Boligbebyggelse - Nåværende
- Delareal 37 kvm. Arealbruk: Friområde - Nåværende
- Delareal 228 kvm. Arealbruk: Veg - Nåværende

REGULERINGSPLANER

Plan id: 10.27

Navn: Detaljreguleringsplan for gnr 61 bnr 51 m.fl. - Gjerdeåkeren

Plantype: Detaljregulering

Status: Endelig vedtatt arealplan

Ikrafttredelse: 14.04.2016

Delarealer:

- Delareal 3 960 kvm. Formål: Boligbebyggelse
- Delareal 701 kvm. Formål: Veg
- Delareal 178 kvm. Formål: Gangveg/gangareal/gågate
- Delareal 1 296 kvm. Formål: Lekeplass
- Delareal 405 kvm. Formål: Annen veggrunn - tekniske anlegg
- Delareal 2 288 kvm. Formål: Friområde

Plan id: 10.03

Navn: Reguleringsplan for Rv1/Rv61 Sjukeneset - Bjørkavåg -Solevåg

Plantype: Eldre reguleringsplan

Status: Endelig vedtatt arealplan
Ikrafttredelse: 16.12.1993

REGULERINGSPLANFORSLAG

I følge Sula kommune er det per 16.03.2026 ikke igangsatt planleggingsarbeid på et område som inkluderer/berører eiendommen, jfr. vedlagt kart/reguleringsplanforslag.

OMRÅDEANALYSE

I følge Områdeanalyse datert 16.03.2026 så er det registrert 10 berørte datasett på eiendommen:

- 100-meter belte kyst
- FKB-AR5
- Kvikkleire
- Løsmasser N50/N250
- Marin grense
- Mulighet for marin leire
- Naturtyper i Norge - landskap
- Støykartlegging veg etter T-1442
- Strategisk støykartlegging veg
- Tettsteder

VIKTIG: Fravær av treff på et datasett betyr ikke nødvendigvis at området er fritatt for risiko, men at det ikke er gjort observasjoner av det aktuelle temaet i området, eller at området ikke er kartlagt. Treff på et datasett indikerer normalt at ytterligere undersøkelser er nødvendige. Det tas forbehold om riktigheten eller fullstendigheten av opplysningene i dette dokumentet.

Det kan ikke rettes krav som følge av at disse opplysningene benyttes som grunnlag for beslutninger.

KULTURMINNERAPPORT

I følge Kulturminnerapport datert 16.03.2026 så er det registrert 0 berørte datasett på eiendommen.

Det tas forbehold om riktigheten eller fullstendigheten av opplysningene i dette dokumentet. Det kan ikke rettes krav som følge av at disse opplysningene benyttes som grunnlag for beslutninger.

MER INFORMASJON

Utsnitt av reguleringsplankart, kommuneplankart, reguleringsplanforslag, områdeanalyse og kulturminnerapport følger vedlagt i salgsoppgaven. Reguleringsbestemmelser kan fås ved henvendelse til meglerforetaket. Dersom det er ønskelig med ytterligere opplysninger knyttet til reguleringsforhold så oppfordrer vi interessenter til å besøke kommunens hjemmeside eller kontakte Sula kommune.

OPPVARMING

Til oppvarming har boligen elektrisitet og vedovn.

Varmekilder, slik som ovner, kaminer, peiser, varmepumper og panelovner, følger med uansett festemåte. Frittstående biopeiser/varmeovner og terrassevarmere medfølger ikke. Det følger ikke med varmekilder i rom som ikke har vegg- eller fastmonterte varmekilder på visning.

TV/INTERNETT/BREDBÅND

I følge selger er det installert bredbånd fra Tafjord Connect AS i boligen. Uttak på kontor og på stue. Router er plassert på vaskerom.

PARKERINGSFORHOLD

Seksjonen disponerer både carport og en ekstra parkeringsplass på tomt. Det er installert en ladeboks for elbil (Tesla Charger), og denne medfølger i handelen.

VEI/VANN/KLOAKK

Via offentlig vei (Solavågeidet) så har eiendommen adresse knyttet til privat vei (Krikane), jfr. vedlagte Vegstatuskart for eiendommen. Veirett er tinglyst.

Offentlig vann og avløp via private stikk- og fellesledninger. Kommunalt ledningskart følger også vedlagt i salgsoppgaven.

Det gjøres oppmerksom på at private ledninger og private veier vedlikeholdes for eiers regning. For private fellesledninger og private felles veier er det normalt tilknyttet solidarisk vedlikeholdsplikt.

BEBYGGELSE

Nærområdet består i all hovedsak av tomannsboliger, eneboliger, flermannsboliger og næringsbygg.

BARNEHAGE/SKOLE/FRITID

Opplysninger om barnehager, skoler, fritidsaktiviteter og offentlig transport fremgår av nabolagsprofilen som følger vedlagt i salgsoppgaven.

SKOLEKRETS

Solevåg skole.

OFFENTLIG KOMMUNIKASJON

Nærmeste bussholdeplass er "Bjørkavåg kryss" som ligger ca 3 minutters gange/0.2 km fra eiendommen. Her passerer linje 4 og 41.

ADGANG TIL UMLEIE

Tomannsboligen kan leies ut i sin helhet til boligformål.

Sameiets styre skal underrettes om alle leieforhold.

Korttidsutleie av hele boligseksjonen i mer enn 90 døgn årlig er ikke tillatt, jfr. eierseksjonsloven § 24. Med korttidsutleie menes utleie i inntil 30 døgn sammenhengende. Grensen på 90 døgn kan fravikes i vedtektene og kan i så fall settes til mellom 60 og 120 døgn.

Strålevernforskriften stiller krav til radonnivået i utleieboliger. Kravet gjelder alle typer utleieboliger, både de som leies ut av det offentlige, virksomheter og private, inkludert leiligheter og hybler i tilknytning til egen bolig.

Utleie av hytter og andre fritidsboliger er derimot ikke omfattet av kravet til radonnivået. Dette forutsetter imidlertid at bruken er begrenset til fritidsutleie over kortere tidsrom.

Utleier skal kunne fremvise dokumentasjon på at radonnivåene er forsvarlige. Dokumentasjonen skal ikke registreres hos myndighetene, men den skal være tilgjengelig både for leietaker og ved et eventuelt tilsyn.

FERDIGATTEST/MIDLERTIDIG BRUKSTILLATELSE

DEL AV TOMANNSBOLIG

Det foreligger en ferdigattest datert 09.11.2021 knyttet til gnr 61, bnr 203, snr 2 i Sula kommune.

Kopi av byggemeldte tegninger og ferdigattest følger vedlagt i salgsoppgaven.

LOVLIGHET - DEL AV TOMANNSBOLIG

Det foreligger godkjente og byggemeldte tegninger, men det er avvik fra disse.

- Badet i 1. etasjen er opprinnelig godkjent som wc. En del av entré er inkludert i badet, hvor dusjsonen er plassert.
- Det ene soverommet i underetasjen var opprinnelig inntegnet som allrom, med stiptet linje for vegg. Rommet er

inntegnet med ytterdør, men har i dag vindu. Rommet er i dag soverom, og er inntegnet som soverom på naboseksjonen.

- En del av allrom er inkludert i det ene soverommet mot sørøst.

Boligen er oppført med lik planløsning som fremgår i dag.

FELLES RENOVASJONSBYGG

Det foreligger en ferdigattest datert 03.02.2021 knyttet til felles renovasjonsbygg.

Kopi av byggemeldte tegninger og ferdigattest følger vedlagt i salgsoppgaven.

LOVLIGHET - FELLES RENOVASJONSBYGG

Det foreligger godkjente og byggemeldte tegninger, som stemmer med dagens bruk.

Kopi av byggemeldt tegning og ferdigattest følger vedlagt i salgsoppgaven.

RADONMÅLING

Eiendommen ligger i et område som ifølge NGU Radon aktsomhetskart er definert med aktsomhetsgrad Moderat til lav aktsomhet. Bygget er opplyst utført med forskriftsmessig radonsperre, men dokumentasjon foreligger ikke.

Radon er en helsefarlig, usynlig og luktfri gass som ligger nede i grunnen. Det varierer geografisk hvor stor forekomst det er av radon. Det er ikke et krav til måling av radon i bolig, men på generelt grunnlag er dette anbefalt. Ved utleie er det et krav til måling av radon. Det ble krav om radonsperre eller andre forebyggende tiltak mot radon på nybygg søkt etter 1. juli 2010.

INNHold

Del av tomannsbolig på to plan, som inneholder følgende:

TOMANNSBOLIG

Første etasje: Stue/kjøkken, gang, bad, soverom og entré.

Underetasje: Bad, vaskerom, 3 soverom og gang.

BODER

- Bod på ca. 6 m².

- Bod på ca. 5 m².

ANDRE AREAL

- Markterrasse på ca. 54 m².

- Veranda på ca. 9 m².

AREAL

Vedlagte plantegninger er ikke målbare. De oppgitte arealer er hentet fra vedlagte tilstandsrapport, utført av Jacob Engholm Holen.

STANDARD

VÅTROM

Bad:

Bad fra 2021. Aktuell byggeforskrift er teknisk forskrift 2017. I henhold til gjeldende regelverk ble det fra 1. januar 2013 innført krav om uavhengig kontroll av prosjektering og utførelse av fuktsikring i våtrom i boliger (jf. SAK10 §14-2 og §14-6). At det foreligger ferdigattest for boligen etter at dette regelverket trådte i kraft, tilsier at det er gjennomført uavhengig kontroll av fuktsikringen i våtrommet i tråd med kravene. Ferdigattest utstedes kun dersom ansvarlig kontrollforetak har levert sluttrapport og kommunen har funnet at alle relevante krav i plan- og bygningsloven og tilhørende forskrifter er oppfylt. Dette underbygger at våtrommet er utført i henhold til gjeldende tekniske krav, og at arbeidet er kvalitetssikret gjennom uavhengig kontroll. Aktuell byggeforskrift er teknisk forskrift 2017. Det foreligger ingen dokumentasjon på produkt eller utførelse. Veggene har fliser. Taket er

malt. Gulvet er flislagt. Rommet har elektriske varmekabler. Dusjsone er nedsenket ca 12 mm. Bra fall i dusjsone. Fall fra før frem til dusjsone er målt til ca. 4 mm pr meter. Fall fra dør til sluk under servantskap er målt til ca. 10 mm pr meter. Det er plastsluk og smøremembran med dokumentert utførelse. Rommet har to sluk, ett i dusjsone og ett under servant. Badet har servantskap med heldekkende servant, speil med lys, vegghengt toalett og dusjvegger av glass. Det er balansert ventilasjon. Hulltaking er foretatt uten å påvise unormale forhold. Hulltaking er foretatt i gang. Fuktkvotemåling (vekt%) i konstruksjonen ble målt til under 8 vekt%.

Bad:

Bad fra 2021. Aktuell byggeforskrift er teknisk forskrift 2017. I henhold til gjeldende regelverk ble det fra 1. januar 2013 innført krav om uavhengig kontroll av prosjektering og utførelse av fuktsikring i våtrom i boliger (jf. SAK10 §14-2 og §14-6). At det foreligger ferdigattest for boligen etter at dette regelverket trådte i kraft, tilsier at det er gjennomført uavhengig kontroll av fuktsikringen i våtrommet i tråd med kravene. Ferdigattest utstedes kun dersom ansvarlig kontrollforetak har levert sluttrapport og kommunen har funnet at alle relevante krav i plan- og bygningsloven og tilhørende forskrifter er oppfylt. Dette underbygger at våtrommet er utført i henhold til gjeldende tekniske krav, og at arbeidet er kvalitetssikret gjennom uavhengig kontroll. Aktuell byggeforskrift er teknisk forskrift 2017. Det foreligger ingen dokumentasjon på produkt eller utførelse. Veggene har fliser. Taket er malt. Gulvet er flislagt. Rommet har elektriske varmekabler.

Høydeforskjell fra toppen av sluket i dusjsonen til toppen av membranen ved dørterskelen er 41 mm.

Høydeforskjell fra toppen av sluket under servant til toppen av membranen ved dørterskelen er 15 mm. Dusjsonen er nedsenket ca. 15 mm.

Fallet i dusjsonen er tilfredsstillende i henhold til gjeldende forskrift. Fallet utenfor dusjsonen er ikke tilstrekkelig i henhold til gjeldende forskrift. Det er plastsluk og smøremembran med dokumentert utførelse. Badet har servantskap med heldekkende servant, speil med lys, vegghengt toalett og dusjvegger av glass. Det er balansert ventilasjon. Hulltaking er foretatt uten å påvise unormale forhold. Hulltaking er foretatt gang. Fuktkvotemåling (vekt%) i konstruksjonen ble målt til under 8 vekt%.

Vaskerom:

Vaskerom fra 2021. Aktuell byggeforskrift er teknisk forskrift 2017. I henhold til gjeldende regelverk ble det fra 1. januar 2013 innført krav om uavhengig kontroll av prosjektering og utførelse av fuktsikring i våtrom i boliger (jf. SAK10 §14-2 og §14-6). At det foreligger ferdigattest for boligen etter at dette regelverket trådte i kraft, tilsier at det er gjennomført uavhengig kontroll av fuktsikringen i våtrommet i tråd med kravene. Ferdigattest utstedes kun dersom ansvarlig kontrollforetak har levert sluttrapport og kommunen har funnet at alle relevante krav i plan- og bygningsloven og tilhørende forskrifter er oppfylt. Dette underbygger at våtrommet er utført i henhold til gjeldende tekniske krav, og at arbeidet er kvalitetssikret gjennom uavhengig kontroll. Aktuell byggeforskrift er teknisk forskrift 2017. Det foreligger ingen dokumentasjon på produkt eller utførelse. Veggene har baderomsplater. Taket er malt. Gulvet er flislagt. Rommet har elektriske varmekabler. Fall mot sluk er målt til 13 mm pr meter. Høydeforskjell fra toppen av sluket til toppen av membranen ved dørterskelen er 29 mm. Det er plastsluk og smøremembran med dokumentert utførelse. Vaskerommet har opplegg for vaskemaskin, varmtvannsbereider, sikringsskap, rørskap og utslagsvask. Det er balansert ventilasjon. Hulltaking er foretatt uten å påvise unormale forhold. Hulltaking er foretatt i soverom. Fuktkvotemåling (vekt%) i konstruksjonen ble målt til under 8 vekt%.

KJØKKEN

Kjøkkenet har innredning fra HTH med glatte fronter. Benkeplaten er av laminat. Det er kjølfrysenskap, oppvaskmaskin, induksjonstopp, stekeovn, vannstoppsystem og komfyrvakt. Det er kjøkkenventilator med avtrekk ut.

TEKNISKE INSTALLASJONER

- Innvendige vannledninger er av plast (rør i rør). Det er besikket i rørskap.
- Det er avløpsrør av plast.
- Boligen har balansert ventilasjon. Boligen har balansert ventilasjon.

- Ventilasjonsaggregat er plassert i vaskerom.
- Varmtvannstanken er på 187 liter. Varmtvannstanken er plassert i vaskerom.
- Boligen har sikringsskap med automatsikringer. Elektriske installasjoner er i all hovedsak skjulte. Det er montert elbillader i carport. Det foreligger dokumentasjon på elkontroll utført 20.06.2023.

SAMMENDRAG AV BOLIGENS TILSTAND - INNVENDIG

Sammendraget viser avvikene ved boligen som har fått tilstandsgrad 3 (TG 3), tilstandsgrad 2 (TG 2) og/eller tilstandsgrad IU (TG IU). Se utdypende informasjon i den vedlagte tilstandsrapporten.

TILSTANDSGRAD 2 - AVVIK SOM KAN KREVE TILTAK

Våtrom - 1. Etasje - Bad - Overflater Gulv

- Det er avvik:

Det er påvist avvik i fallforhold på gulv utenfor sluk i forhold til krav i forskrift på byggetidspunktet.

Våtrom - Underetasje - Bad - Overflater Gulv

- Det er avvik:

Det er påvist avvik i fallforhold på gulv utenfor sluk i forhold til krav i forskrift på byggetidspunktet.

VIKTIG

Du bør lese tilstandsrapport, eiendomsmeglers beskrivelse i salgsprospektet og selgers egenerklæring nøye. Du kan ikke klage på forhold som du har fått opplysninger om i tilstandsrapporten, i salgsoppgaven eller på andre måter. Se på tilstandsgrad og anslått utbedringskostnad for å danne deg et bilde av hva du må regne med av kostnader og eventuelle arbeider på boligen fremover. Husk at en anslått kostnad ikke er det samme som faktisk kostnad. Merk også at anslått utbedringskostnad bare er utbedring av konkrete avvik, etter den standarden som boligen har. Oppgradering til dagens standard kan koste mer.

Tilstandsrapporten følger vedlagt i salgsoppgaven. Interessenter må sette seg inn i denne før bud inngis.

HVITEVARER

Følgende hvitevarer medfølger i handelen: Integrert kjøl/fryseskapp, oppvaskmaskin, induksjonstopp og stekeovn.

Produkter og installasjoner som medfølger overdras uten noen form for garantier, utover eventuell gjenværende leverandørgaranti.

INNBO OG LØSØRE

FØLGENDE MEDFØLGER IKKE I HANDELEN

- Taklamper/krokhengte lamper.

TIL INFORMASJON

I henhold til avhl. § 3-4 skal eiendommen, når annet ikke er avtalt, overdras med innredninger og utstyr som etter lov, forskrift eller annet offentlig vedtak skal følge med. Det samme gjelder varig innredning og utstyr som enten er fastmontert eller er særskilt tilpasset bygningen, jf. avhl. § 3-5. Loven inneholder ingen detaljert oversikt over hva som omfattes av «innredning og utstyr», og over hva som skal regnes som «fastmontert eller særskilt tilpasset».

Partene kan fritt avtale hva som skal følge med eiendommen ved salg. Bransjens liste over løsøre og tilbehør som skal følge med eiendommen, er en del av avtalen mellom kjøper og selger dersom ikke annet er opplyst i salgsoppgaven, kjøper har tatt forbehold i bud eller avtale på annen måte er inngått. Der intet annet er avtalt, vil løsøre og tilbehør medfølge slik dette fremkommer av avhl. § 3-4 og § 3-5 og tilbehørslisten som fremkommer lenger bak i salgsoppgaven.

Produkter og installasjoner som medfølger overdras uten noen form for garantier, utover eventuell gjenværende leverandørgaranti.

Dersom det er noe i den vedlagte liste som ikke finnes på eiendommen, vil det heller ikke medfølge.

Bransjens liste over løsøre og tilbehør er utarbeidet av Norges Eiendomsmeglerforbund, Eiendom Norge og Advokatforeningens Eiendomsmeglingsgruppe, og er gjeldende fra 1. januar 2020.

AREALER

BRA - i: 127 m²

BRA totalt: 127 m²

TBA: 63 m²

TOMANNSBOLIG

Bruksareal fordelt på etasje

Underetasje

BRA-i: 58 m² Bad, vaskerom, 3 soverom og gang.

1. etasje

BRA-i: 58 m² Stue/kjøkken, gang, bad, soverom og entré.

TBA fordelt på etasje

Underetasje

54 m² Markterrasse på ca. 54 m².1. etasje

9 m² Veranda på ca. 9 m².

BOD

Bruksareal fordelt på etasje

Underetasje

BRA-i: 6 m² Bod på ca. 6 m².

1. etasje

BRA-i: 5 m² Bod på ca. 5 m².

BYGNINGSSAKKYNDIG KOMMENTAR TIL AREALOPPMÅLING

LOVLIGHET - TOMANNSBOLIG

· Det foreligger godkjente og byggemeldte tegninger, men de stemmer ikke med dagens bruk.

Bad i 2. etasje er inntegnet som toalettrom.

ØKONOMI

PRISANTYDNING

Kr. 4 990 000,-

KOMMUNALE AVGIFTER

Kr 26 240,- pr år 2026

INFO KOMMUNALE AVGIFTER

Beløpet er en prognose for kommunale gebyrer fakturert på eiendommen inneværende år. Gebyret avregnes/ inkluderer;

- Fastgebyr kloakk boenhet
- Fastgebyr vann boenhet
- Brukt vann
- Brukt kloakk
- Forventet bruk vann
- Forventet bruk kloakk
- Innbetalt vann
- Innbetalt kloakk
- Feieavgift
- Eiendomsskatt bolig

· Renovasjon samarbeid

Kommunale gebyrer er en kombinasjon av forskudd, abonnement og enkeltgebyrer fakturert etter levert tjeneste. Kommunen kjenner ikke samlet gebyr for en eiendom for et år før året er omme. Fakturert beløp for 2025 var kr 20 805,-. Tjenestene vil normalt ha en prisøkning hvert år, samt at forbruk på ulike tjenester kan variere fra år til år.

Det er registrert vannmåler i boligen.

Sula kommune har ordinært 4 betalingsterminer for kommunale avgifter pr. år, men en kan søke om å få månedlig fakturering. Mer informasjon om dette finner man på hjemmesiden til Sula kommune.

Bingsakort: 600 kg per år for privathusholdninger. Ved eierskifte skal kortet overleveres til ny eier. Eierskifte gir ikke ny kvote for inneværende år. Erstatningskort koster p.t. kr 250,-.

FELLESKOSTNADER

Kr. 500,-/mnd

FELLESKOSTNADER INKLUDERER

Felleskostnadene inkluderer brøyting, plen klipping, strøm av fellesområde og vedlikehold av fellesområder.

FORMUESVERDI - PRIMÆR

Kr. 1 236 987,- som primærbolig for 2026

FORMUESVERDI - SEKUNDÆR

Kr. 4 947 948,- som sekundærbolig for 2026

INFORMASJON OM FORMUEVERDI

Opplyst formuesverdi er hentet fra boligeiers (selgers) skattekort for inneværende år.

Formuesverdi kan beregnes opp til/skal ikke overstige:

Primærbolig: 25 % av beregnet eller dokumentert markedsverdi opp til kr. 10 000 000, og deretter 70 % av den overskytende markedsverdi.

Sekundærbolig: 100 % av beregnet eller dokumentert markedsverdi.

OMKOSTNINGER

kr. 4 990 000,- (Prisantydning)

kr. 17 900,- (Boligkjøperforsikring Söderberg & Partners)

kr. 124 750,- (Dokumentavgift)

kr. 545,- (Tinglysing skjøte)

kr. 545,- (Tinglysning pantedokument (pr. stk.))

kr. 143 740,- (Omkostninger totalt)

kr. 5 133 740,- (Totalpris inkl. omkostninger)

NB! Regnestykket forutsetter at det kun tinglyses ett pantedokument og at eiendommen selges til prisantydning.

Det tas forbehold om endringer i offentlige avgifter/gebyrer.

Andel fellesgjeld og andel formue overtas av kjøper.

BETALINGSBETINGELSER

Det tas forbehold om endring i offentlige gebyrer. Kjøpesum samt omkostninger innbetales senest per overtagelsesdato. Kjøper er selv ansvarlig for at alle innbetalinger er meglerforetaket i hende til avtalt tid og må selv påse at eventuell bankforbindelse er informert om dette. Innbetaling av kjøpesum skal skje fra kjøpers konto i norsk finansinstitusjon.

SERVITUTTER/RETTIGHETER

På eiendommen er det tinglyst følgende heftelser/servitutter/rettigheter som følger eiendommens matrikkel ved overskjøting til ny hjemmelshaver:

HEFTELSE

Dokumenter fra den manuelle grunnboken som antas å kun ha historisk betydning, eller som vedrører en matrikkelenhets grenser og areal, er ikke overført til denne matrikkelenheten sin grunnboksutskrift. Servitutter tinglyst på hovedbruket/avgivereiendommen før fradelingsdatoen, eller før eventuelle arealoverføringer, er heller ikke overført. Disse finner du på grunnboksutskriften til hovedbruket/avgivereiendommen. For festenummer gjelder dette servitutter eldre enn festekontrakten.

Heftelser i eiendomsrett:

2018/1674928-1/200 11.12.2018 21:00

BESTEMMELSE OM VEG

RETTIGHETSHAVER: KNR: 1531 GNR: 61 BNR: 210 FNR: 0 SNR: 1

RETTIGHETSHAVER: KNR: 1531 GNR: 61 BNR: 210 FNR: 0 SNR: 2

RETTIGHETSHAVER: KNR: 1531 GNR: 61 BNR: 210 FNR: 0 SNR: 3

RETTIGHETSHAVER: KNR: 1531 GNR: 61 BNR: 210 FNR: 0 SNR: 4

Bestemmelse om vedlikehold

GJELDER DENNE REGISTERENHETEN MED FLERE

Overført fra: KNR: 1531 GNR: 61 BNR: 203

Dvs: Jfr. Erklæring datert 21.11.2018/tinglyst 11.12.2018; Byggelaget, org.nr. 966876344, gir herved gnr 61, bnr 210 rett til å etablere, bruke og vedlikeholde veg, vann og avløp på vår eiendom gnr 61, bnr 203 og gnr 65, bnr 255, frem til eiendommen gnr 61, bnr 210, i henhold til tinglyst kart, merket vedlegg 1 datert 14.11.2018. Alle eiendommene nevnt ligger i Sula kommune (nr 1531).

2018/1674928-2/200 11.12.2018 21:00

BESTEMMELSE OM VANN/KLOAKK

RETTIGHETSHAVER: KNR: 1531 GNR: 61 BNR: 210 FNR: 0 SNR: 1

RETTIGHETSHAVER: KNR: 1531 GNR: 61 BNR: 210 FNR: 0 SNR: 2

RETTIGHETSHAVER: KNR: 1531 GNR: 61 BNR: 210 FNR: 0 SNR: 3

RETTIGHETSHAVER: KNR: 1531 GNR: 61 BNR: 210 FNR: 0 SNR: 4

Bestemmelse om vedlikehold av anlegg/ledninger

GJELDER DENNE REGISTERENHETEN MED FLERE

Overført fra: KNR: 1531 GNR: 61 BNR: 203

Dvs: Jfr. Erklæring datert 21.11.2018/tinglyst 11.12.2018; Byggelaget, org.nr. 966876344, gir herved gnr 61, bnr 210 rett til å etablere, bruke og vedlikeholde veg, vann og avløp på vår eiendom gnr 61, bnr 203 og gnr 65, bnr 255, frem til eiendommen gnr 61, bnr 210, i henhold til tinglyst kart, merket vedlegg 1 datert 14.11.2018. Alle eiendommene nevnt ligger i Sula kommune (nr 1531).

2019/1469318-1/200 06.12.2019 21:00

BESTEMMELSE OM VEG

RETTIGHETSHAVER: KNR: 1531 GNR: 61 BNR: 141

Bestemmelse om vedlikehold

GJELDER DENNE REGISTERENHETEN MED FLERE

Overført fra: KNR: 1531 GNR: 61 BNR: 203

Dvs: Jfr. Erklæring datert 08.07.2019/tinglyst 06.12.2019; Byggelaget, org.nr. 966876344, gir herved gnr 61, bnr 141, over våre eiendommer gnr 61, bnr 203 og gnr 65, bnr 255 i henhold til tinglyst kart datert 08.07.2019. De to eiendommene ligger i Sula kommune (1531). Eier av gnr 61, bnr 141 skal bidra med sin del av drifts- og vedlikeholdsutgifter av veien.

2019/1469348-1/200 06.12.2019 21:00

BESTEMMELSE OM VEG

RETTIGHETSHAVER: KNR: 1531 GNR: 61 BNR: 38

Bestemmelse om vedlikehold

GJELDER DENNE REGISTERENHETEN MED FLERE

Overført fra: KNR: 1531 GNR: 61 BNR: 203

Dvs: Jfr. Erklæring datert 08.07.2019/tinglyst 06.12.2019; Byggelaget AS, org.nr. 966876344, gir herved veirett til gbnr 61/38, over våre eiendommer gbnr 61/203 og 65/255 i henhold til tinglyst kart datert 08.07.2019. Disse to eiendommene ligger i Sula kommune (1531).

Eier av gbnr 61/38 skal bidra med sin del av drifts- og vedlikeholdsutgifter av veien.

Byggelaget AS gir også gbnr 61/38 rett til tilknytning av vann og avløpsledninger som ligger i Veg 1 på tinglyst kart.

2019/1469348-2/200 06.12.2019 21:00

BESTEMMELSE OM VANN/KLOAKK

RETTIGHETSHAVER: KNR: 1531 GNR: 61 BNR: 38

GJELDER DENNE REGISTERENHETEN MED FLERE

Overført fra: KNR: 1531 GNR: 61 BNR: 203

Dvs: Jfr. Erklæring datert 08.07.2019/tinglyst 06.12.2019; Byggelaget AS, org.nr. 966876344, gir herved veirett til gbnr 61/38, over våre eiendommer gbnr 61/203 og 65/255 i henhold til tinglyst kart datert 08.07.2019. Disse to eiendommene ligger i Sula kommune (1531).

Eier av gbnr 61/38 skal bidra med sin del av drifts- og vedlikeholdsutgifter av veien.

Byggelaget AS gir også gbnr 61/38 rett til tilknytning av vann og avløpsledninger som ligger i Veg 1 på tinglyst kart.

2020/3478883-1/200 14.12.2020 21:00

BRUKSRETT

RETTIGHETSHAVER: KNR: 1531 GNR: 61 BNR: 210 FNR: 0 SNR: 1

RETTIGHETSHAVER: KNR: 1531 GNR: 61 BNR: 210 FNR: 0 SNR: 2

RETTIGHETSHAVER: KNR: 1531 GNR: 61 BNR: 210 FNR: 0 SNR: 3

RETTIGHETSHAVER: KNR: 1531 GNR: 61 BNR: 210 FNR: 0 SNR: 4

Gjelder lekeplass

Bestemmelse om drift og vedlikehold

GJELDER DENNE REGISTERENHETEN MED FLERE

Dvs: Jfr. Erklæring om rettighet i fast eiendom datert 18.06.2020/tinglyst 14.12.2020; Gnr 61, bnr 210, snr 1, 2, 3 og 4 har rett til å bruke lekeplassen på gnr 61, bnr 203. Gnr 61, bnr 203 og gnr 61, bnr 210, snr 1, 2, 3 og 4 er i fellesskap, via områdets vel-forening, ansvarlig for drift og vedlikehold av lekeplassen.

2021/1477373-2/200 23.11.2021 21:00

BESTEMMELSE OM MEDLEMSKAP I VELFORENING/HUSEIERFORENING

Dvs:Jfr. Skjøte datert 21.04.2021/tinglyst 23.11.2021; Pliktig medlemskap i området vel-forening.

GRUNNDATA

2020/2544607-1/200 04.06.2020 21:00

SEKSJONERING

Opprettet seksjoner:

SNR: 2

Formål: Bolig

Tilleggsdel: Bygning og grunn

Sameiebrøk: 1/14

For øvrige opplysninger om grunndata, se den seksjonerte matrikkelenheten.

EIENDOMMENS RETTIGHETER

Ingen rettigheter registrert.

For mer informasjon om erklæringer/tilliggende rettigheter ta kontakt med meglerforetaket.

GRUNNBOKSDATO

07.04.2026

FORSIKRINGSSKAP

If

POLISENUMMER

7584092

OM SAMEIET

Sameiets navn er Krikane boligfelt, og har gårdsnummer 61 bruksnummer 203 i Sula Kommune.

Sameiet består av 14 eierseksjoner.

KOMMENTAR FELLESGJELD

Sameiet har ingen felles lån pr. 09.04.2026.

ANDEL FORMUE

Kr. 2 585,- pr. 09.04.2026

REGNSKAP/BUDSJETT/KOSTNADSØKNINGER

Verken selger eller styreleder har på forespørsel fra meglerforetaket fremlagt sameiets regnskap/budsjett.

FORRETNINGSFØRER

André Dybvikstrand Stråbø

FORKJØPSRETT

I følge selger praktiserer ikke sameiet forkjøpsrett.

STYREGODKJENNELSE

Sameiet praktiserer ikke styregodkjennelse av nye eiere.

Sameiets styre skal underrettes om alle overdragelser.

DYREHOLD

I følge eierseksjonsloven § 28 så er dyrehold tillatt. Sameiet kan likevel forby dyrehold i vedtektene eller ordensreglene. Har sameiet forbudt dyrehold, kan brukeren av seksjonen likevel holde dyr dersom gode grunner taler for det og dyreholdet ikke er til ulempe for de øvrige brukerne av eiendommen.

VEDTEKTER/HUSORDENSREGLER

UTDRAG VEDTEKTER FOR SAMEIET KRIKANE BOLIGFELT

Vedtektene er vedtatt i sameiermøte den 10.05.2021.

Disposisjonsretten over seksjonene:

Bebyggelsen og tomten

Seksjonseierne er sameiere i bebyggelsen og tomten i eierseksjonssameiet. Eierne har enerett til å bruke en bestemt bruksenhet i eiendommen. Seksjonen kan ikke skilles ut fra sameiet. Hver bolig har 1 stk boligdel med omliggende tomteareal. De er benevnt som seksjon 1 - 14 i seksjoneringskart. Hver seksjon inneholder 1 carport. Den er plassert inn til huskropp, og er vist på plantegning 2 etg. Videre har hver seksjon bruksrett til en parkeringsplass på nordside av veg 1. Plassering er merket på kart. Seksjon 1 har i tillegg en ekstra parkeringsplass som er plassert ved siden av deres carport.

I tillegg har sameiet ett fellesareal, som består av:

- Rest av gbnr 61/203 som ikke inngår i boligseksjoner 1-14
- Rest av gbnr 61/203 inkluderer også gangveg til Solavågsveien.
- Renovasjonsbygg for avfallsdunker.
- Leikeplass som er opparbeidet skal også kunne benyttes av Gbnr 61/210 snr 1-4. Dette vil være tinglyst rett.

Begrensninger i muligheten til å kjøpe boligseksjoner:

Ingen kan kjøpe eller på annen måte erverve flere enn to boligseksjoner i ett og samme eierseksjonssameie.

Seksjonseierens rettslige disposisjonsrett:

Seksjonseieren disponerer fritt over egen seksjon med de begrensningene som følger av sameieforholdet, eierseksjonsloven og disse vedtektene. Seksjonseieren kan fritt selge, pantsette og leie ut sin egen seksjon. Seksjonseieren kan også påhefte seksjonen servitutter, forkjøpsretter eller andre løsningsretter og foreta andre rettslige disposisjoner over seksjonen.

Sameiets styre skal underrettes om alle overdragelser og leieforhold.

Seksjonseierens rett til å bruke bruksenheten og fellesareal:

Seksjonseieren har enerett til å bruke sin bruksenhet. Seksjonseieren har også rett til å bruke fellesarealene til det de er beregnet til eller vanligvis brukes til, og til annet som er i samsvar med tiden og forholdene.

Dersom årsmøtet ikke har truffet vedtak om bruken, bestemmer styret hvordan fellesarealene skal brukes.

Årsmøtet kan vedta og endre ordensregler med vanlig flertall av de avgitte stemmer.

Seksjonseierne plikter å følge de til enhver tid gjeldende ordensregler.

Vedlikehold:

Sameiet skal holde fellesarealer ved like.

VEDLEGG

Vedtekter er vedlagt prospekt. Vi oppfordrer alle interessenter til å foreta en grundig gjennomgang av disse.

BEBOERNES FORPLIKTELSER OG DUGNADER

Det avholdes normalt 2 dugnader per år.

De 14 eierseksjonene i sameiet har leid inn et selskap som besørger snørydding av felles vei, og et annet selskap som besørger plenklipping på fellesarealer.

DIVERSE OPPLYSNINGER

DIVERSE

Notar AS og eiendomsmeglingsforetakene som er en del av Notar-kjeden, har samarbeid med forskjellige foretak som tilbyr produkter eller tjenester i

forbindelse med megleroppdraget:

- Søderberg & Partners leverer boligselgerforsikring
- Søderberg & Partners leverer boligkjøpeforsikring
- Overo, leverandør av digitale oppgjørsskjema og overtakelsesprotokoller, tilbyr avtale om strøm, alarm og bredbånd.

Hvilke produkter/tjenester kjøper og selger tilbys i forbindelse med oppdraget, kan variere ut fra hvor i landet eiendommen ligger.

LEGALPANT

Det gjøres oppmerksom på at sameiet har legalpanterett i seksjonen tilsvarende 2 x folketrygdens grunnbeløp for felleskostnader samt andre krav som skriver seg fra sameieforholdet.

EIERBEGRENSNING

Ingen kan direkte eller indirekte erverve mer enn to boligseksjoner i et boligsameie jf. eierseksjonsloven § 23. Dersom et erverv har funnet sted i strid med eierseksjonslovens regler kan Kartverket nekte overskjøting. Dersom overskjøting blir nektet, er kjøper likevel forpliktet til å gjennomføre handelen med selger, og oppgjør til selger vil finne sted tross manglende overskjøting. Den som har ervervet seksjonen i strid med forbudet vil i et slikt tilfelle, frivillig eller etter pålegg, måtte selge seksjonen videre til noen som lovlig kan erverve den.

OVERTAGELSE

Etter avtale. Angi ønsket overtagelse ved budgivningen.

BAKGRUNN FOR OPPLYSNINGER I SALGSOPPGAVEN

Salgsoppgaven er utarbeidet ut ifra opplysninger som er gitt av selger, befaringsrapport av eiendommen samt innhentning av nødvendige dokumenter og evt. takst/tilstandsrapport.

SALGSOPPGAVE SIST OPPDATERT

20.05.2026

ANSVARLIG MEGLERFORETAK

Sunnmøre Eiendomsmegling AS
Breivikvegen 3 A, 6018 ÅLESUND. TLF. 71 40 00 00

MEGLER

Tobias Skodje, Eiendomsmeglerfullmektig
Epost: t.skodje@notar.no
Mobil: 476 07 840

ANSVARLIG MEGLER

Ole Christian Walderhaug, Daglig leder/ Partner/ Eiendomsmegler MNEF
Epost: ole@notar.no
Mobil: 928 06 440

MEGLERS VEDERLAG

Fastpris vederlag kr. 35 000,- (inkl. mva.)
Salgstilretteleggelse kr. 13 900,- (inkl. mva.)
Oppgjørsgjebyr kr. 6 500,- (inkl. mva.)
Markedspakke kr. 22 500,- (inkl. mva.)
Visninger og overtakelse (pr. stk.) kr. 2 500,- (inkl. mva.)
Fotografering kr. 5 500,- (inkl. mva.)

Grunnpakke/Grunnbok/e-tinglysing kr. 2 000,- (inkl. mva.)

Trykking av prospekt kr. 1 500,- (inkl. mva.)

Ukens bolig på finn.no kr. 0,- (inkl. mva.)

Direkte utlegg dekkes av selger.

Dersom handel ikke kommer i stand er følgende avtalt om meglerforetakets vederlag: Intet salg – ingen regning. Oppdragsgiver betaler bare hvis det blir salg. Boligselgerforsikring, bygningsrapport, takst og annonsering utover avtalt markeds pakke inngår ikke i garantien, men kan bestilles direkte fra leverandør.

VIKTIG INFORMASJON

BOLIGSELGERFORSIKRING

For denne eiendommen er det tegnet boligselgerforsikring.

BOLIGKJØPERFORSIKRING

Kjøper har anledning til å tegne boligkjøperforsikring. Boligkjøperforsikring er en rettshjelpsforsikring som dekker utgifter forbundet med juridisk bistand, fagkyndig uttalelse og saksomkostninger. Forsikringen er valgfri. Se produktark, vedlagt salgsoppgave, for nærmere informasjon og priser.

Forsikringen er meglet fram av Söderberg & Partners og er plassert hos Gar-Bo Försäkring AB. Skadebehandling foretas av Crawford & Company.

ANDRE FORSIKRINGER

Ved kjøp av bolig gjennom Notar Eiendomsmegling får kjøper én måned gratis forsikring i samarbeid med Kolibri Forsikring.

- Leilighet: gratis innboforsikring i én måned
- Enebolig: gratis bygningsforsikring i én måned

Forsikringen trer i kraft fra overtakelsesdato. Kolibri Forsikring vil kontakte kjøper med informasjon om forsikringen og eventuelle videre valg.

Hva betyr dette? Innboforsikring dekker eiendelene dine i boligen, som møbler, klær og elektronikk.

Bygningsforsikring dekker selve bygningen, inkludert vegger, tak og faste installasjoner.

Tilbudet gir kjøper trygghet fra første dag som eier. Videre forsikring avtales direkte mellom kjøper og Kolibri Forsikring dersom kjøper ønsker dette.

SENTRALE LOVER

Eiendommen selges etter reglene i avhendingsloven.

Eiendommen skal overleveres kjøper i tråd med det som er avtalt. Det er viktig at kjøper setter seg grundig inn i alle salgsdokumentene, herunder salgsoppgave, tilstandsrapport og selgers egenerklæring. Kjøper anses kjent med forhold som er tydelig beskrevet i salgsdokumentene. Forhold som er beskrevet i salgsdokumentene kan ikke påberopes som mangler. Dette gjelder uavhengig av om kjøper har lest dokumentene. Alle interessenter oppfordres til å undersøke eiendommen nøye, gjerne sammen med fagkyndig før bud inngis. Kjøper som velger å kjøpe usett kan ikke gjøre gjeldende som mangel noe han burde blitt kjent med ved undersøkelsen. Dersom det er behov for avklaringer, anbefaler vi at kjøper rådfører seg med eiendomsmegler eller en bygnings sakkyndig før det legges inn bud.

Hvis eiendommen ikke er i samsvar med det kjøperen må kunne forvente ut ifra alder, type og synlig tilstand, kan det være en mangel. Det samme gjelder hvis det er holdt tilbake eller gitt uriktige opplysninger om eiendommen. Dette gjelder likevel bare dersom man kan gå ut i fra at det virket inn på avtalen at opplysningen ikke ble gitt eller at feil opplysninger ikke ble rettet i tide på en tydelig måte. En bolig som har blitt brukt i en viss tid, har vanligvis blitt utsatt for slitasje og skader kan ha oppstått. Slik bruksslitasje må kjøper regne med, og det kan avdekkes enkelte forhold etter overtakelse som nødvendiggjør utbedringer. Normal slitasje og skader som nødvendiggjør

utbedring, er innenfor hva kjøper må forvente og vil ikke utgjøre en mangel.

Boligen kan ha en mangel dersom det er avvik mellom opplyst og faktisk areal, forutsatt at avviket er på 2% eller mer og minimum 1 kvm.

Dersom eiendommen har et mindre grunnareal (tomt) enn kjøperen har regnet med, er det likevel ikke en mangel hvis ikke arealet er vesentlig mindre enn det som fremkommer av salgsdokumentene, jf. avhl-3-3.

Ved beregning av et eventuelt prisavslag eller erstatning må kjøper selv dekke tap/kostnader opptil et beløp på kr 10 000 (egenandel).

Dersom kjøper ikke er forbruker selges eiendommen «som den er», og selgers ansvar er da begrenset jf. avhl. § 3-9, 1. ledd 2. pktm. Avhendingsloven § 3-3 (2) fravikes, og hvorvidt en innendørs arealsvikt karakteriseres som en mangel vurderes etter avhendingsloven § 3-8. Informasjon om kjøpers undersøkelsesplikt, herunder oppfordringen om å undersøke eiendommen nøye, gjelder også for kjøpere som ikke anses som forbrukere. Med forbrukerkjøper menes kjøp av eiendom når kjøperen er en fysisk person som ikke hovedsakelig handler som ledd i næringsvirksomhet.

Både kjøper og selger er forpliktet til å signere den standard kjøpekontrakten som er utarbeidet av Notar i forbindelse med eiendomshandler. Kjøpekontrakten kan gjennomgå hos eiendomsmegleren før budet legges inn.

PERSONOPPLYSNINGSLOVEN

Ditt personvern er viktig for Notar og vi er opptatt av å verne om personopplysningenes integritet, tilgjengelighet og konfidensialitet. All behandling av personopplysninger i Notar skal følge det til enhver tid gjeldende personvernregelverket, herunder GDPR og personopplysningsloven. Les mer om dette her: <https://notar.no/personvern.aspx>.

HVITVASKINGSREGLENE

Eiendomsめglere er underlagt lov om hvitvasking og tilhørende forskrift. Etter hvitvaskingsloven er eiendomsめgler pålagt å gjennomføre kundetiltak av både selger og kjøper. Hvis kjøper ikke bidrar til at meglер får gjennomført kundetiltak, og dette fører til at transaksjonen ikke kan gjennomføres eller blir forsinket, misligholder kjøper avtalen med selger. Etter 30 dager anses misligholdet vesentlig, og selger har rett til å heve avtalen og gjennomføre dekningsalg for kjøpers regning.

Dersom det er selger som ikke bidrar til at meglер får gjennomført løpende kundetiltak underveis i oppdraget må eiendomsめgler stanse gjennomføringen av transaksjonen. Selger vil i et slikt tilfelle ha misligholdt sine forpliktelser, og kjøper vil kunne ha et krav mot selger etter avhendingsloven. Hvis kundetiltak ikke lar seg gjennomføre, vil Notar ikke kunne bistå med handelen eller foreta oppgjør.

Kjøper oppfordres til å innbetale kjøpesummen som ikke kommer fra låneinstitusjon, i en samlet innbetaling fra egen konto i norsk bank. Dersom innbetaling likevel må foretas på annen måte, må meglер orienteres med begrunnelse og informasjon om innbetalers navn, før innbetaling av oppgjør.

VEDLEGG

- Tilstandsrapport
- Selgers egenerklæring
- Nabolagsprofil
- Byggemeldte tegninger tomannsbolig
- Ferdigattest tomannsbolig
- Byggemeldte tegninger renovasjonsbygg
- Ferdigattest renovasjonsbygg
- Vedtekter
- Oversiktskart

- Grunnkart
- Eiendomskart
- Ledningskart
- Veistatuskart
- Reguleringsplankart
- Kommuneplankart
- Reguleringsplanforslag
- Områdeanalyse
- Kulturminnerapport
- Energiattest

BUDGIVNING

Det første budet skal inngis skriftlig på Notar sitt budskjema, påført budgivers signatur og vedlagt kopi av legitimasjon. Alternativt kan man legge inn bud elektronisk, ved bruk av "Gi bud" knapp i nettannonse, hvor budgiver må legitimere seg med BankID. Senere bud kan inngis per e-post eller SMS til megler. Megler skal så snart som mulig bekrefte skriftlig overfor budgiver at bud er mottatt.

Bud som ikke er skriftlig, eller som har en kortere akseptfrist enn til kl. 12.00 første virkedag etter siste annonserte visning, vil ikke bli formidlet til selger. Et bud er bindende for budgiver frem til angitt akseptfrist.

Bestemmelser om budgivning gitt i medhold av eiendomsmeglingsloven § 6-8 kommer til anvendelse ved utførelsen av Oppdraget. For å sikre en forsvarlig gjennomføring av budrunden, stiller Notar krav til frister ved budgivningen. Bud skal ikke ha en akseptfrist på mindre enn 30 minutter fra budet inngis. Bud med kortere akseptfrist enn 30 minutter kan avvises.

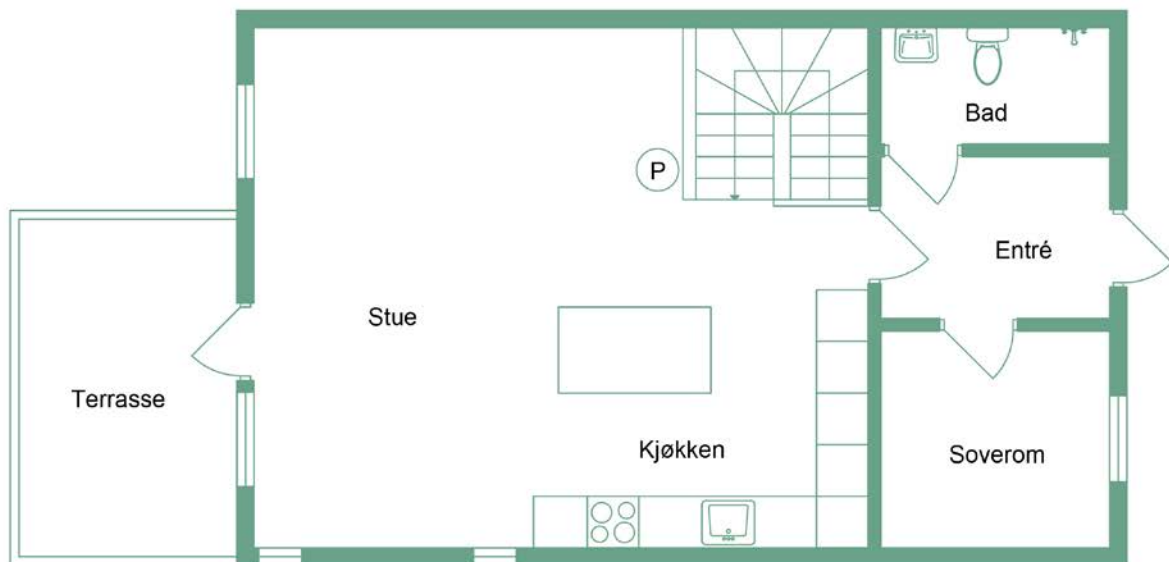
Selger står fritt til å forkaste eller akseptere ethvert bud. Selger må skriftlig akseptere budet før budaksept kan formidles til budgiver.

Fra og med 01.07.25 ble det ikke lengre være lovlig å legge inn hemmelige bud. Megler kan dermed ikke formidle bud med forbehold om at budet eller forbehold i budet skal holdes skjult (hemmelig) for andre budgivere og interessenter.

Kopi av budjournal skal gis til kjøper og selger uten ugrunnet opphold etter at handelen er kommet i stand. Alle som har inngitt bud på eiendommen kan kreve kopi av budjournalen i anonymisert form etter at budrunden er avsluttet.

For øvrig vises det til "Forbrukerinformasjon om budgivning" som er inntatt i salgsoppgaven.

Plantegning



Krikane 14B

1 Etg

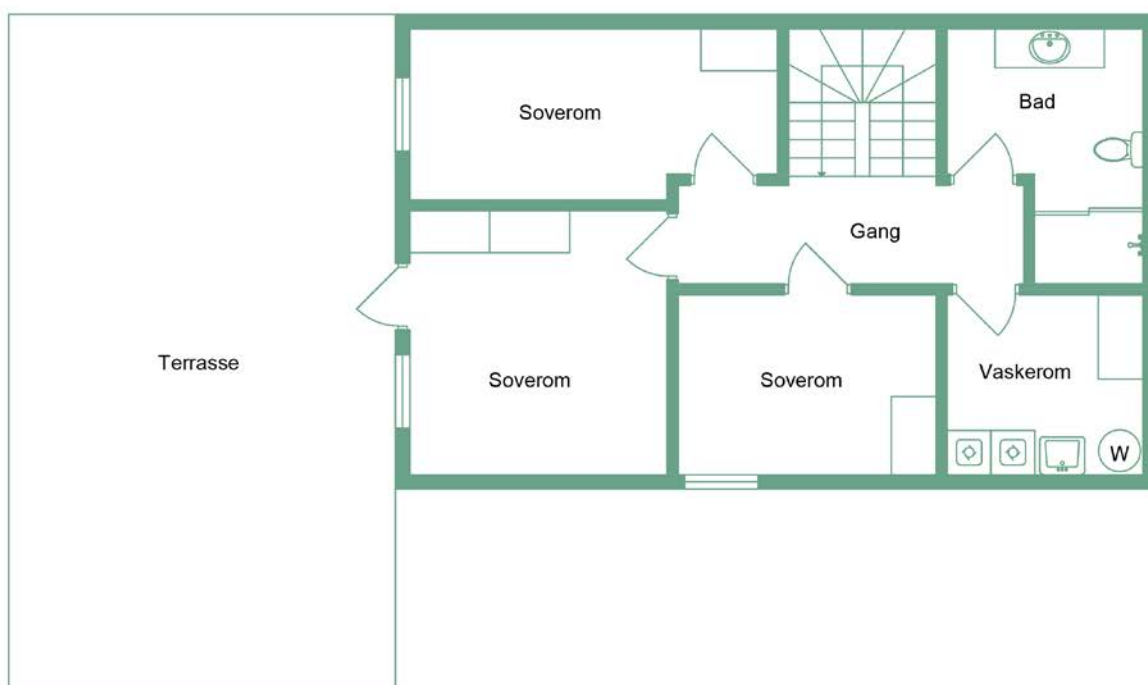
notar.no

@notar_more

notar

Illustrasjonen er ikke en teknisk tegning og avvik kan forekomme

Plantegning



Krikane 14B

U Etg

notar.no

@notar_more

notar

Illustrasjonen er ikke en teknisk tegning og avvik kan forekomme

Denne boligen vil jeg gjerne ha!

Hva nå?

1 - KONTAKT MEGLER

Registrer din interesse og megleren holder deg oppdatert.

2 - HA FINANSIERING PÅ Plass

Undersøk med banken hvor mye du kan få i lån, og be om evt. finanseringsbevis.

3 - UNDERSØK BOLIGEN

Før det legges inn bud på eiendommen oppfordres budgiver til å sette seg inn i all relevant informasjon om eiendommen, herunder eventuell salgsoppgave og teknisk rapport med alle vedlegg.

4 - BUDGIVNING

Dersom du ønsker å by kan første bud gis via GI BUD-knappen på hver eiendom, eller du kan fylle ut budskjema som leveres/sendes til megler. Påfølgende bud må også være skriftlige, men kan i tillegg gis via SMS eller epost. Se forbrukerinformasjon om budgivning i prospekt.







Vedlegg

KRIKANE 14B

- Tilstandsrapport
- Selgers egenerklæring
- Nabolagsprofil
- Byggemeldte tegninger tomannsbolig
- Ferdigattest tomannsbolig
- Byggemeldte tegninger renovasjonsbygg
- Ferdigattest renovasjonsbygg
- Vedtekter
- Oversiktskart
- Grunnkart
- Eiendomskart
- Ledningskart
- Veistatuskart
- Reguleringsplankart
- Kommunep plankart
- Reguleringsplanforslag
- Områdeanalyse
- Kulturminnerapport
- Energiattest

Tilstandsrapport

 Tomannsbolig
 Krikane 14B , 6037 EIDSNES
 SULA kommune
 # gnr. 61, bnr. 203, snr. 2

Markedsverdi

4 800 000

Sum areal alle bygg: BRA: 127 m² BRA-i: 116 m²



Befaringsdato: 20.03.2026

Rapportdato: 14.04.2026

Oppdragsnr.: 21643-1247

Eiendomsverdi ref nr: NC1387

Autorisert foretak: Naava Takst AS

Sertifisert Takstingeniør: Jacob Engholm Hølen



naava
TAKST



Rapporten kan brukes i inntil ett år etter rapportdato, og kan ikke gjenbrukes ved flere boligsalg i denne perioden. Skjer det endringer, oppstår skader også videre på boligen, bør du som selger be om oppdatert rapport.

Norsk takst

Norsk takst er bransjeorganisasjonen for landets bygningssakkyndige og takstforetak, med om lag 1400 sertifiserte medlemmer fordelt på omtrent 1000 bedrifter. I boligomsetningen regnes takstrapportene som et helt avgjørende element i den informasjonen som gjøres tilgjengelig for kjøper. Årlig leverer medlemmene rundt 120.000 slike takster. Det gir unik oversikt over norske boliger, og bidrar til at alle oppdrag kan utføres med utgangspunkt i erfaringsbasert kvalitet.



Det stilles høye krav til utdanning, sertifisering og yrkesetikk. Norsk takst er opptatt av at boligomsetningen skal være trygg, og legger vekt på å opptre uavhengig av andre bransjeaktører. Bygningssakkyndige fakturerer sine tjenester uten hensyn til hvilken pris som oppnås, og skal heller ikke på annen måte ha noen egeninteresse knyttet til handelen.

Uavhengighet og god fagkunnskap har over tid bygget troverdighet og tillit. Både selger og kjøper skal kunne stole på bygningssakkyndiges vurderinger. For tilfeller der det likevel skulle oppstå misnøye med utført arbeid, har vi sammen med Forbrukerrådet etablert en klagenemnd.

Norsk takst har en sentral rolle i utviklingen av norske standarder, regler og profesjonsprinsipper, og representerer bransjen i alle relevante internasjonale fora. Dette sikrer at norske bygningssakkyndige tidlig kan tilpasse seg krav og bransjetrender fra utlandet, samtidig som takseringsfaget får en norsk stemme på verdensbasis. Organisasjonen bidrar i næringspolitisk sammenheng, og har vært en pådriver for å sikre at lover og regler gir trygghet for forbrukerne i boligomsetningen.

Naava Takst AS



Rapportansvarlig

Jacob Engholm Holen
Uavhengig Takstingeniør
jacob@naava.no
469 49 615



Dette trenger du å vite om tilstandsrapporten



Hva er en tilstandsrapport?

En tilstandsrapport beskriver synlige skader/avvik eller tegn på skader/avvik på boligen. Rapporten fremhever vanligvis ikke positive egenskaper ved boligen.



Hva vurderer en bygningsakkyndig?

Den bygningsakkyndige vurderer boligen ut fra hva man kan forvente av en bygning av samme alder og type. Vurderingen gjøres som regel mot hvordan det var vanlig å bygge og regler som gjaldt da boligen ble oppført (søknadstidspunktet). Forhold som er vanlige for bygningens alder, slik som slitasje etter normal bruk regnes ikke som avvik.



Hva inneholder tilstandsrapporten?

Den bygningsakkyndige undersøker rom og bygningsdeler slik det kommer frem av [Forskrift til avhendingsloven](#). Tilstandsrapporten inneholder bare avvik som den bygningsakkyndige kan se eller kontrollere med enkle hjelpemidler. Det gjøres ikke nærmere undersøkelser slik som åpning av vegger eller andre bygningsdeler. I vegg mot våtrom og rom under terreng kan det borres et hull for å gjøre enkle undersøkelser slik som fuktøk.

Når du kjøper en brukt bolig

Når du kjøper en brukt bolig, er det viktig å være oppmerksom på at dette ikke kan sammenlignes med å kjøpe en ny bolig. Måten boligen ble bygget på kan være annerledes enn i dag. Bygninger svekkes over tid, og utsettes for slitasje blant annet på grunn av bruk og vær og vind. Mange boliger fornyes helt eller delvis, noen i flere omganger, eller det oppføres tilbygg. Særlig for boliger som er pusset opp eller endret, er det viktig å merke seg at fornyelse av overflater ikke nødvendigvis betyr at bygningsdeler under er forbedret.

Vurdering mot byggeregler

Den bygningsakkyndige vil vurdere boligen mot hvordan det var vanlig å bygge og regler som gjaldt på søknadstidspunktet. Den bygningsakkyndige ser etter avvik som har betydning for og som reduserer boligens funksjon og verdi, og som kommer frem av forskrift til avhendingslova.

Noen bygningsdeler og forhold vil den bygningsakkyndige vurdere mot dagens regelverk. Etter dagens regelverk vil disse kunne få avvik og/eller TG2 eller TG3 uten at det nødvendigvis er krav om at avviket utbedres. Dette kan gjelde sluk, tettesjikt og fall på bad og vaskeom, forhold som gjelder sikkerhet mot brann, rekkverk, trapper osv.

Tilstandsrapporten beskriver ikke hele boligen

BYGNINGSSAKKYNDIGE SER FOR EKSEMPEL IKKE PÅ

- vanlig slitasje og normal vedlikeholdstilstand
- bagatellmessige forhold som ikke påvirker bygningens bruk eller verdi vesentlig
- etasjeskillere
- tilleggsbygg slik som garasje, bod, annek, naust også videre
- utvendige trapper
- støttemurer
- skjulte installasjoner
- installasjoner utenfor bygningen
- full funksjonstesting av el- og VVS-installasjoner
- geologiske forhold og bygningens plassering på grunnen
- bygningens planløsning
- bygningens innredning
- løpsøre slik som hvitevarer
- utendørs svømmebasseng og pumpeanlegg
- bygningens estetikk og arkitektur
- bygningens lovlighet (bortsett fra bruksendringer, brannceller og forhold som åpenbart kan påvirke helse, miljø og sikkerhet)
- fellesarealer (med mindre boligeier har vedlikeholdsplikt for fellesarealer og dette er kjent for bygningsakkyndig, eller fellesarealet har en særlig tilknytning til boligen).

© iVerdi 2023 © Norsk takst 2023

Malen til denne rapporten, inkludert standardtekstene fra Norsk takst, er vernet etter åndsverkloven og kan kun benyttes av medlemsforetakene i Norsk takst og av takstingeniører som er sertifisert i slikt foretak, samt av kunder hos iVerdi og studenter hos NEAK. For andre aktører er eksemplarframstilling av malen og standardtekster, som utskrift og annen kopiering til bruk som grunnlag for tilsvarende rapporter, bare tillatt når det er hjemlet i lov (kopiering til privat bruk, sitat o.l.) eller avtale med Norsk Takst ([Forside](#)) eller iVerdi ([Hjem-iVerdi](#)).

Utnyttelse i strid med lov eller avtale kan medføre erstatnings- og straffeansvar.

Dette trenger du å vite om tilstandsrapporten

Tilstanden vurderes med ulike tilstandsgrader

Tilstanden gir uttrykk for en gitt forventet tilstand, blant annet vurdert ut fra alder og normal bruk. Ved Tilstandsgrad 0 (TG0) og Tilstandsgrad 1 (TG1) gir den bygnings sakkyndige normalt ingen begrunnelse for valg av tilstandsgrad. Grunnen er at bygningen eller bygningsdelen da bare har normal slitasje. Ved skjulte konstruksjoner kan alder alene avgjøre tilstandsgrad. Når bygnings sakkyndige anbefaler tiltak, for eksempel utbedringer, må brukeren av rapporten vurdere om tiltakene er nødvendige og lønnsomme.

Når den bygnings sakkyndige velger tilstandsgrad, baseres vurderingen på faste kriterier som følger av gjeldende bransjestandard for Teknisk tilstandsanalyse ved omsetning av bolig og Forskrift til avhendingslova.



TILSTANDSGRAD 0, TG0: INGEN AVVIK

Bygningsdelen skal være tilnærmet ny, ikke vise tegn på slitasje og det skal være lagt frem dokumentasjon på faglig god utførelse. Det er ingen merknader til delen.



TILSTANDSGRAD 1, TG1: MINDRE AVVIK

Bygningsdelen skal bare ha normal slitasje, og straktiltak skal ikke anses som nødvendig. Graden kan også brukes når delen er ny, men der dokumentasjon på faglig god utførelse mangler.



TILSTANDSGRAD 2, TG2: VESENTLIGE AVVIK OG MINDRE AVVIK SOM ETTER NS 3600 GIR TG 2

Bygningsdelen skal enten ha feil utførelse, en skade eller symptomer på skade, sterk slitasje eller nedsatt funksjon. Graden gis når bygningsdelen trenger vedlikehold eller tiltak i nær fremtid. Graden skal også brukes når delen er gammel og det er grunn til å varsle om faren for skader på grunn av alderen, eller når det er grunn til å overvåke delen spesielt på grunn av fare for større skader eller følgeskader.



TILSTANDSGRAD 3, TG3: STORE ELLER ALVORLIGE AVVIK

Denne tilstandsgraden brukes ved kraftige tegn på forhold som man må regne med trenger utbedring straks eller innen kort tid. Det er påvist funksjonssvikt eller sammenbrudd.



IKKE UNDERSØKT/IKKE TILGJENGELIG FOR UNDERSØKELSE

Det kan være avvik/skader som ikke er avdekket.

Informasjon om utbedringskostnader

Utbedringskostnadene i rapporten er sjablongmessige anslag basert på observerte forhold som feil, skader eller uregelmessigheter, samt foreslåtte tiltak. Disse anslagene er veiledende, angis i fem intervaller, er basert på generelle erfaringstall, og må ikke forveksles med konkrete pristilbud fra håndverkere eller entreprenører. Faktiske kostnader kan variere betydelig, avhengig av individuelle valg, materialpriser og markedsforhold. For å få en nøyaktig vurdering av utbedringskostnadene anbefales ytterligere undersøkelser og innhenting av flere pristilbud fra kvalifiserte fagfolk. Slike anslag gis for TG3, der dette er mulig.



Tiltak under kr 20 000



Tiltak mellom kr 20 000 – 100 000



Tiltak mellom kr 100 000 – 200 000



Tiltak mellom kr 200 000 – 500 000



Tiltak over kr 500 000

Beskrivelse av eiendommen

Del av tomannsbolig på Eidsnes i Sula Kommune. Eiendommen er sørøst-vendt med gode sol- og utsiktsforhold. Boligen har en tilhørende carport på 16 m² og to boder på henholdsvis 5 m² og 6 m².

Tomannsbolig - Byggeår: 2021

VÅTROM

[Gå til side](#)

Bad

Bad fra 2021. Aktuell byggeforskrift er teknisk forskrift 2017. I henhold til gjeldende regelverk ble det fra 1. januar 2013 innført krav om uavhengig kontroll av prosjektering og utførelse av fuktsikring i våtrom i boliger (jf. SAK10 §14-2 og §14-6). At det foreligger ferdigattest for boligen etter at dette regelverket trådte i kraft, tilsier at det er gjennomført uavhengig kontroll av fuktsikringen i våtrommet i tråd med kravene. Ferdigattest utstedes kun dersom ansvarlig kontrollforetak har levert sluttrapport og kommunen har funnet at alle relevante krav i plan- og bygningsloven og tilhørende forskrifter er oppfylt. Dette underbygger at våtrommet er utført i henhold til gjeldende tekniske krav, og at arbeidet er kvalitetssikret gjennom uavhengig kontroll. Aktuell byggeforskrift er teknisk forskrift 2017. Det foreligger ingen dokumentasjon på produkt eller utførelse.

Veggene har fliser. Taket er malt.

Gulvet er flislagt. Rommet har elektriske varmekabler. Dusjsone er nedsenket ca 12 mm. Bra fall i dusjsone. Fall fra før frem til dusjsone er målt til ca. 4 mm pr meter. Fall fra dør til sluk under servantskap er målt til ca. 10 mm pr meter.

Det er plastsluk og smøremembran med dokumentert utførelse.

Rommet har to sluk, ett i dusjsone og ett under servant.

Badet har servantskap med heldekkende servant, speil med lys, vegghengt toalett og dusjvegger av glass.

Det er balansert ventilasjon.

Hulltaking er foretatt uten å påvise unormale forhold. Hulltaking er foretatt i gang. Fuktkvotemåling (vekt%) i konstruksjonen ble målt til under 8 vekt%.

Bad

Bad fra 2021. Aktuell byggeforskrift er teknisk forskrift 2017. I henhold til gjeldende regelverk ble det fra 1. januar 2013 innført krav om uavhengig kontroll av prosjektering og utførelse av fuktsikring i våtrom i boliger (jf. SAK10 §14-2 og §14-6). At det foreligger ferdigattest for boligen etter at dette regelverket trådte i kraft, tilsier at det er gjennomført uavhengig kontroll av fuktsikringen i våtrommet i tråd med kravene. Ferdigattest utstedes kun dersom ansvarlig kontrollforetak har levert sluttrapport og kommunen har funnet at alle relevante krav i plan- og bygningsloven og tilhørende forskrifter er oppfylt. Dette underbygger at våtrommet er utført i henhold til gjeldende tekniske krav, og at arbeidet er kvalitetssikret gjennom uavhengig kontroll. Aktuell byggeforskrift er teknisk forskrift 2017. Det foreligger ingen dokumentasjon på produkt eller utførelse.

Veggene har fliser. Taket er malt.

Gulvet er flislagt. Rommet har elektriske varmekabler.

Høydeforskjell fra toppen av sluket i dusjsonen til toppen av membranen ved dørterskelen er 41 mm.

Høydeforskjell fra toppen av sluket under servant til toppen av membranen ved dørterskelen er 15 mm. Dusjsonen er nedsenket ca. 15 mm.

Fallet i dusjsonen er tilfredsstillende i henhold til gjeldende forskrift. Fallet utenfor dusjsonen er ikke tilstrekkelig i henhold til gjeldende forskrift.

Det er plastsluk og smøremembran med dokumentert utførelse.

Badet har servantskap med heldekkende servant, speil med lys, vegghengt toalett og dusjvegger av glass.

Det er balansert ventilasjon.

Hulltaking er foretatt uten å påvise unormale forhold. Hulltaking er foretatt i gang. Fuktkvotemåling (vekt%) i konstruksjonen ble målt til under 8 vekt%.

Vaskerom

Vaskerom fra 2021. Aktuell byggeforskrift er teknisk forskrift 2017. I henhold til gjeldende regelverk ble det fra 1. januar 2013 innført krav om uavhengig kontroll av prosjektering og utførelse av fuktsikring i våtrom i boliger (jf. SAK10 §14-2 og §14-6). At det foreligger ferdigattest for boligen etter at dette regelverket trådte i kraft, tilsier at det er gjennomført uavhengig kontroll av fuktsikringen i våtrommet i tråd med kravene. Ferdigattest utstedes kun dersom ansvarlig kontrollforetak har levert sluttrapport og kommunen har funnet at alle relevante krav i plan- og bygningsloven og tilhørende forskrifter er oppfylt. Dette underbygger at våtrommet er utført i henhold til gjeldende tekniske krav, og at arbeidet er kvalitetssikret gjennom uavhengig kontroll. Aktuell byggeforskrift er teknisk forskrift 2017. Det foreligger ingen dokumentasjon på produkt eller utførelse.

Veggene har baderomsplater. Taket er malt.

Gulvet er flislagt. Rommet har elektriske varmekabler. Fall mot sluk er målt til 13 mm pr meter. Høydeforskjell fra toppen av sluket til toppen av membranen ved dørterskelen er 29 mm.

Det er plastsluk og smøremembran med dokumentert utførelse.

Vaskerommet har opplegg for vaskemaskin, varmtvannsbereider, sikringsskap, rørskap og utslagsvask.

Det er balansert ventilasjon.

Hulltaking er foretatt uten å påvise unormale forhold. Hulltaking er foretatt i soverom. Fuktkvotemåling (vekt%) i konstruksjonen ble målt til under 8 vekt%.

KJØKKEN

[Gå til side](#)

Kjøkkenet har innredning fra HTH med glatte fronter. Benkeplaten er av laminat. Det er kjøll/fryseskap, oppvaskmaskin, induksjonstopp, stekeovn, vannstoppsystem og komfyrvakt.

Det er kjøkkenventilator med avtrekk ut.

TEKNISKE INSTALLASJONER

[Gå til side](#)

Innvendige vannledninger er av plast (rør i rør). Det er besiktiget i rørskap.

Det er avløpsrør av plast.

Boligen har balansert ventilasjon. Boligen har balansert ventilasjon.

Ventilasjonsaggregat er plassert i vaskerom.

Varmtvannstanken er på 187 liter. Varmtvannstanken er plassert i vaskerom.

Boligen har sikringsskap med automatsikringer. Elektriske installasjoner er i all hovedsak skjulte. Det er montert elbillader i carport. Det foreligger dokumentasjon på elkontroll utført 20.06.2023.

Beskrivelse av eiendommen

TOMTEFORHOLD

[Gå til side](#)

Dreneringen er fra 2021.

Bygningen har betonggrunnmur. Ukjent fundamentering under grunnmur.

Forstøtningsmurer er av betong. Det er montert rekkverk av tre med liggende spiler på forstøtningsmur.

Boligen ligger i skrående terreng.

Utvendige avløpsrør er av plast og fra 2021. Det er offentlig avløp via private stikkledninger.

Utvendige vannledninger er av plast (PEL) og fra 2021. Det er offentlig vannforsyning via private stikkledninger.

FORHOLD SOM ÅPENBART KAN MEDFØRE FARE FOR HELSE, MILJØ OG SIKKERHET

[Gå til side](#)

Eiendommen ligger i et område som ifølge NGU Radon aktsomhetskart er definert med aktsomhetsgrad Moderat til lav aktsomhet. Bygget er opplyst utført med forskriftsmessig radonsperre, men dokumentasjon foreligger ikke.

Markedsvurdering

Totalt Bruksareal	127 m ²
Totalt Bruksareal for hoveddel	127 m ²
Totalpris	4 800 000

Arealer

[Gå til side](#)

Befaring - og eiendomsopplysninger

[Gå til side](#)

Tomteverdi og teknisk verdi bygninger 5 050 000

Forutsetninger og vedlegg

[Gå til side](#)

Lovlighet

[Gå til side](#)

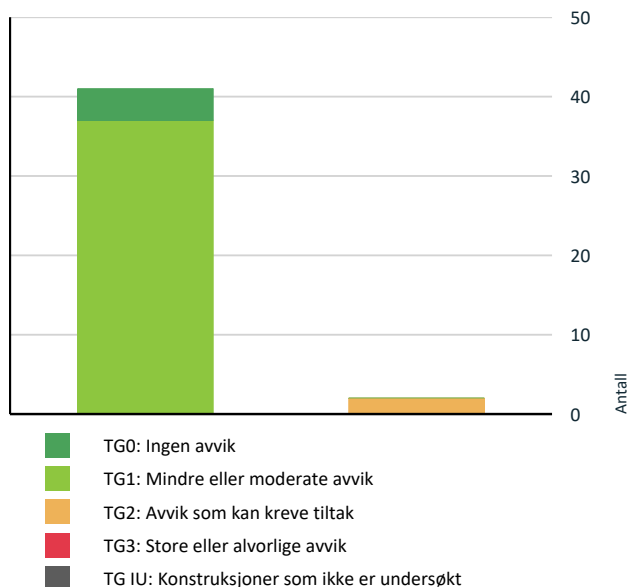
Tomannsbolig

- Det foreligger godkjente og byggemeldte tegninger, men de stemmer ikke med dagens bruk

Bad i 2. etasje er inntegnet som toalettrom.

Sammendrag av boligens tilstand

Fordeling av tilstandsgrader



Oppsummering av avvik

Vil du vite mer? Se på rommet eller bygningsdelen senere i rapporten.

Tomannsbolig

- TG 2** AVVIK SOM KAN KREVE TILTAK
- ! Våtrom > 1. Etasje > Bad > Overflater Gulv [Gå til side](#)
 - ! Våtrom > Underetasje > Bad > Overflater Gulv [Gå til side](#)

HELSE, MILJØ OG SIKKERHET

Forhold som åpenbart kan medføre fare for helse, miljø og sikkerhet

[Gå til side](#)

Boligens energimerking



ENERGIMERKE

Beskrivelse

Energikarakteren angir hvor energieffektiv boligen er, inkludert oppvarmingsanlegget. Energikarakteren er beregnet ut fra den typiske energibruken for boligtypen. Beregningene er gjort ut fra normal bruk ved et gjennomsnittlig klima. Det er boligens energimessige standard og ikke bruken som bestemmer energikarakteren.

Energimerke



Energikarakteren

Energikarakteren angir hvor energieffektiv boligen er, inkludert oppvarmingsanlegget. Energikarakteren er beregnet ut fra den typiske energibruken for boligtypen. Beregningene er gjort ut fra normal bruk ved et gjennomsnittlig klima. Det er boligens energimessige standard og ikke bruken som bestemmer energikarakteren. Der opplysninger ikke er oppgitt, brukes typiske standardverdier for den aktuelle bygningstypen.



Energi

Beregnet vektet levert energi i normert klima er et nøkkeltall for å vurdere en bygningens energieffektivitet, der ulike energibærere (strøm, fjernvarme, varmepumpe) vekter ulikt.

Om grunnlaget for energimerket

Enova er ansvarlig for energimerkeordningen. Energimerket beregnes på grunnlag av oppgitte opplysninger om boligen. For informasjon som ikke er oppgitt, brukes typiske standardverdier for den aktuelle bygningstypen fra tidsperioden den ble bygd i. Beregningsmetodene for energikarakteren baserer seg på NS 3031.

Energirapporter vedlagt

- Energirapport

Tilstandsrapport

TOMANNSBOLIG

Byggeår

2021

Kommentar

Anvendelse

Biologformål

Standard

Normal standard på bygget ut ifra alder/konstruksjon - jamfør beskrivelse under konstruksjoner.

Vedlikehold

Bygget er normalt vedlikeholdt.

UTVENDIG

Taktekking

Punktet må sees i sammenheng med Takkonstruksjon/Loft

Beskrivelse

Taktekkingen er av betongtakstein. Taket er besiktiget fra bakkenivå. Siden taket (takkonstruksjon, taktekkning og skorstein) kun er observert fra bakkenivå, er vurderingen begrenset av dette. Det er ikke sikkerhetsmessig forsvarlig å bevege seg ut på taket eller observere fra stige. Selv om det ikke er avdekket skader under befaringen, betyr ikke dette at det ikke foreligger skader som en besiktigelse på taket kan avdekke. Vær oppmerksom på denne risikoen. En undersøkelse av taket kan utføres av en fagperson under tilstrekkelige sikkerhetsforhold.

Nedløp og beslag

Beskrivelse

Nedløp og beslag er av sort aluminium/stål. På tak er det stigetrinn.

Veggkonstruksjon

Beskrivelse

Ytterveggene er oppført i bindingsverk og utvendig kledd med liggende bordkledning. Ved stikkprøve er det observert musebånd i nedre kant av kledning.

Takkonstruksjon/Loft

Punktet må sees i sammenheng med Taktekking

Beskrivelse

Takkonstruksjonen har W-takstoler i tre. Ved fuktmåling på loft ble det ikke registrert unormale forhold.

Vinduer

Beskrivelse

Bygningen har malte trevinduer med 3-lags glass.

Dører

Beskrivelse

Bygningen har malt balkongdør i tre med 3-lags glass.

Balkonger, terrasser og rom under balkonger

Beskrivelse

Veranda og terrasse er oppført med bærende konstruksjon av tre, dekke av terrassebord og rekkverk av tre. Levegg mot nabo på terrasse av tre kledd med liggende trespiler.

Utvendige trapper

Beskrivelse

Utvendige trapper av treverk. Rekkverk av tre med liggende spiler.

INNENDIG

Overflater

Beskrivelse

Innvendig er det gulv av laminat. Veggene har malte plater. Innvendige tak har malte plater. Eier opplyste på befaringdagen at alt laminatgulv i boligen ble skiftet på grunn av feil ved opprinnelig fabrikk, og at dette ble utbedret i regi av produsent av gulvet.

Etasjeskille/gulv mot grunn

Beskrivelse

Etasjeskiller er av trebjelkelag. Gulv på grunn er av betong.

Pipe og ildsted

Beskrivelse

Boligen har isolert stålpipes og vedovn.

Rom Under Terreng

Punktet må sees i sammenheng med 'Drenering'

Beskrivelse

Hulltaking er ikke foretatt da det ikke er fysisk mulig pga tilliggende konstruksjoner.

Innvendige trapper

Beskrivelse

Boligen har trapp med lakkerte trinn og malt håndløper og rekkverk.

Innvendige dører

Beskrivelse

Tilstandsrapport

Innvendig har boligen malte slette dører.

VÅTROM

1. ETASJE > BAD

Generell

Beskrivelse

Bad fra 2021. Aktuell byggeforskrift er teknisk forskrift 2017. I henhold til gjeldende regelverk ble det fra 1. januar 2013 innført krav om uavhengig kontroll av prosjektering og utførelse av fuktsikring i våtrom i boliger (jf. SAK10 §14-2 og §14-6). At det foreligger ferdigattest for boligen etter at dette regelverket trådte i kraft, tilsier at det er gjennomført uavhengig kontroll av fuktsikringen i våtrommet i tråd med kravene. Ferdigattest utstedes kun dersom ansvarlig kontrollforetak har levert slutt rapport og kommunen har funnet at alle relevante krav i plan - og bygningsloven og tilhørende forskrifter er oppfylt. Dette underbygger at våtrommet er utført i henhold til gjeldende tekniske krav, og at arbeidet er kvalitetssikret gjennom uavhengig kontroll. Aktuell byggeforskrift er teknisk forskrift 2017. Det foreligger ingen dokumentasjon på produkt eller utførelse.

1. ETASJE > BAD

TG 1 Overflater vegger og himling

Beskrivelse

Veggene har fliser. Taket er malt.

1. ETASJE > BAD

TG 2 Overflater Gulv

Beskrivelse

Gulvet er flislagt. Rommet har elektriske varmekabler. Dusjsone er nedsenket ca 12 mm. Bra fall i dusjsone. Fall fra før frem til dusjsone er målt til ca. 4 mm pr meter. Fall fra dør til sluk under servantskap er målt til ca. 10 mm pr meter.

Vurdering av avvik:

- Det er avvik:

Det er påvist avvik i fallforhold på gulv utenfor sluk i forhold til krav i forskrift på byggetidspunktet.

Konsekvens/tiltak

- Tiltak:

Et bad med manglende/reduert fall til sluk blir mindre funksjonelt og sikkert for brukeren. Dette kan medføre stående vann på gulvet, vann som ikke ledes effektivt til sluket, økt risiko for at vann renner ut av rommet og redusert sklisikkerhet på gulvet.

1. ETASJE > BAD

TG 1 Sluk, membran og tettesjikt

Beskrivelse

Det er plastsluk og smøremembran med dokumentert utførelse. Rommet har to sluk, ett i dusjsone og ett under servant.

1. ETASJE > BAD

TG 1 Sanitærutstyr og innredning

Beskrivelse

Badet har servantskap med heldekkende servant, speil med lys, vegghengt toalett og dusjvegger av glass.

1. ETASJE > BAD

TG 1 Ventilasjon

Beskrivelse

Det er balansert ventilasjon.

1. ETASJE > BAD

TG 0 Tilliggende konstruksjoner våtrom

Beskrivelse

Hulltaking er foretatt uten å påvise unormale forhold. Hulltaking er foretatt i gang. Fuktkvotemåling (vekt%) i konstruksjonen ble målt til under 8 vekt%.

UNDERETASJE > BAD

Generell

Beskrivelse

Bad fra 2021. Aktuell byggeforskrift er teknisk forskrift 2017. I henhold til gjeldende regelverk ble det fra 1. januar 2013 innført krav om uavhengig kontroll av prosjektering og utførelse av fuktsikring i våtrom i boliger (jf. SAK10 §14-2 og §14-6). At det foreligger ferdigattest for boligen etter at dette regelverket trådte i kraft, tilsier at det er gjennomført uavhengig kontroll av fuktsikringen i våtrommet i tråd med kravene. Ferdigattest utstedes kun dersom ansvarlig kontrollforetak har levert slutt rapport og kommunen har funnet at alle relevante krav i plan - og bygningsloven og tilhørende forskrifter er oppfylt. Dette underbygger at våtrommet er utført i henhold til gjeldende tekniske krav, og at arbeidet er kvalitetssikret gjennom uavhengig kontroll. Aktuell byggeforskrift er teknisk forskrift 2017. Det foreligger ingen dokumentasjon på produkt eller utførelse.

UNDERETASJE > BAD

TG 1 Overflater vegger og himling

Beskrivelse

Veggene har fliser. Taket er malt.

UNDERETASJE > BAD

TG 2 Overflater Gulv

Beskrivelse

Tilstandsrapport

Gulvet er flislagt. Rommet har elektriske varmekabler.

Høydeforskjell fra toppen av sluket i dusjsonen til toppen av membranen ved dørterskelen er 41 mm.

Høydeforskjell fra toppen av sluket under servant til toppen av membranen ved dørterskelen er 15 mm. Dusjsonen er nedsenket ca. 15 mm.

Fallet i dusjsonen er tilfredsstillende i henhold til gjeldende forskrift. Fallet utenfor dusjsonen er ikke tilstrekkelig i henhold til gjeldende forskrift.

Vurdering av avvik:

- Det er avvik:

Det er påvist avvik i fallforhold på gulv utenfor sluk i forhold til krav i forskrift på byggetidspunktet.

Konsekvens/tiltak

- Tiltak:

Et bad med manglende/reduert fall til sluk blir mindre funksjonelt og sikkert for brukeren. Dette kan medføre stående vann på gulvet, vann som ikke ledes effektivt til sluket, økt risiko for at vann renner ut av rommet og redusert sklisikkerhet på gulvet.

UNDERETASJE > BAD

1 TG 1 Sluk, membran og tettesjikt

Beskrivelse

Det er plastsluk og smøremembran med dokumentert utførelse.

UNDERETASJE > BAD

1 TG 1 Sanitærutstyr og innredning

Beskrivelse

Badet har servantskap med heldekkende servant, speil med lys, vegghengt toalett og dusjvegger av glass.

UNDERETASJE > BAD

1 TG 1 Ventilasjon

Beskrivelse

Det er balansert ventilasjon.

UNDERETASJE > BAD

1 TG 0 Tilliggende konstruksjoner våtrom

Beskrivelse

Hulltaking er foretatt uten å påvise unormale forhold. Hulltaking er foretatt gang. Fuktkvotemåling (vekt%) i konstruksjonen ble målt til under 8 vekt%.

UNDERETASJE > VASKEROM

Generell

Beskrivelse

Vaskerom fra 2021. Aktuell byggeforskrift er teknisk forskrift 2017. I henhold til gjeldende regelverk ble det fra 1. januar 2013 innført krav om uavhengig kontroll av prosjektering og utførelse av fuktsikring i våtrom i boliger (jf. SAK10 §14-2 og §14-6). At det foreligger ferdigattest for boligen etter at dette regelverket trådte i kraft, tilsier at det er gjennomført uavhengig kontroll av fuktsikringen i våtrommet i tråd med kravene. Ferdigattest utstedes kun dersom ansvarlig kontrollforetak har levert sluttrapport og kommunen har funnet at alle relevante krav i plan- og bygningsloven og tilhørende forskrifter er oppfylt. Dette underbygger at våtrommet er utført i henhold til gjeldende tekniske krav, og at arbeidet er kvalitetssikret gjennom uavhengig kontroll. Aktuell byggeforskrift er teknisk forskrift 2017. Det foreligger ingen dokumentasjon på produkt eller utførelse.

UNDERETASJE > VASKEROM

1 TG 1 Overflater vegger og himling

Beskrivelse

Veggene har baderomsplater. Taket er malt.

UNDERETASJE > VASKEROM

1 TG 1 Overflater Gulv

Beskrivelse

Gulvet er flislagt. Rommet har elektriske varmekabler. Fall mot sluk er målt til 13 mm pr meter. Høydeforskjell fra toppen av sluket til toppen av membranen ved dørterskelen er 29 mm.

UNDERETASJE > VASKEROM

1 TG 1 Sluk, membran og tettesjikt

Beskrivelse

Det er plastsluk og smøremembran med dokumentert utførelse.

UNDERETASJE > VASKEROM

1 TG 1 Sanitærutstyr og innredning

Beskrivelse

Vaskerommet har opplegg for vaskemaskin, varmtvannsbereeder, sikringskap, rørskap og utslagsvask.

UNDERETASJE > VASKEROM

1 TG 1 Ventilasjon

Beskrivelse

Det er balansert ventilasjon.

UNDERETASJE > VASKEROM

1 TG 0 Tilliggende konstruksjoner våtrom

Beskrivelse

Hulltaking er foretatt uten å påvise unormale forhold. Hulltaking er foretatt i soverom. Fuktkvotemåling (vekt%) i konstruksjonen ble målt til under 8 vekt%.

Tilstandsrapport

KJØKKEN

1. ETASJE > STUE/KJØKKEN

TG 1 Overflater og innredning

Beskrivelse

Kjøkkenet har innredning fra HTH med glatte fronter. Benkeplaten er av laminat. Det er kjølfrysenskap, oppvaskmaskin, induksjonstopp, stekeovn, vannstoppssystem og komfyrvakt.

1. ETASJE > STUE/KJØKKEN

TG 1 Avtrekk

Beskrivelse

Det er kjøkkenventilator med avtrekk ut.

TEKNISKE INSTALLASJONER

TG 1 Vannledninger

Beskrivelse

Innvendige vannledninger er av plast (rør i rør). Det er besiktiget i rørskap.

TG 1 Avløpsrør

Beskrivelse

Det er avløpsrør av plast.

TG 1 Ventilasjon

Beskrivelse

Boligen har balansert ventilasjon. Boligen har balansert ventilasjon. Ventilasjonsaggregat er plassert i vaskerom.

TG 1 Varmtvannstank

Beskrivelse

Varmtvannstanken er på 187 liter. Varmtvannstanken er plassert i vaskerom.

Elektrisk anlegg

Dette er en forenklet kontroll begrenset til de spørsmål og undersøkelser som forskrift til avhendingslova (tryggere bolighandel) § 2-18 inneholder. Dette kan ikke sammenlignes med en kontroll utført av offentlig myndighet (Det lokale eltilsyn) eller registrert elektrovirksomhet, og en bygningssakkyndig har verken kompetanse eller lov til å foreta en slik kontroll.

Tilstanden er vurdert ut fra den forenklete og begrensede kontrollen som forskriften inneholder. El-anlegget kan ha feil og mangler som en slik forenklet undersøkelse ikke vil avdekke. Vær derfor oppmerksom på denne risikoen, og søk videre veiledning eller få en fullstendig kontroll utført av registrert elektrovirksomhet.

Beskrivelse

Boligen har sikringsskap med automatsikringer. Elektriske installasjoner er i all hovedsak skjulte. Det er montert elbillader i carport. Det foreligger dokumentasjon på elk kontroll utført 20.06.2023.

1. Foreligger det eltilsynsrapport de siste 5 år, og det er ikke foretatt arbeid på anlegget etter denne, utenom retting av eventuelle avvik i eltilsynsrapport (dvs en el-tilsynsrapport uten avvik)?
Ja

Spørsmål til eier

2. Er det elektriske anlegget utført eller er det foretatt tilleggsarbeid på det elektriske anlegget etter 1.1.1999?
Ja
Eksisterer det samsvarserklæring?
Ja

Inntak og sikringsskap

3. Foreta en helhetsvurdering av det elektriske anlegget, dets alder, allmenne tilstand og fare for liv og helse. Bør det elektriske anlegget ha en utvidet el-kontroll?
Nei

TOMTEFORHOLD

TG 1 Fuktsikring og drenering

Punktet må sees i sammenheng 'Rom under terreng'

Beskrivelse

Dreneringen er fra 2021.

TG 1 Grunnmur og fundamenter

Beskrivelse

Bygningen har betonggrunnmur. Ukjent fundamentering under grunnmur.

TG 1 Forstøtningsmurer

Beskrivelse

Forstøtningsmurer er av betong. Det er montert rekkverk av tre med liggende spiler på forstøtningsmur.

Tilstandsrapport

TG 0 Terrengforhold

Beskrivelse

Boligen ligger i skrående terreng.

TG 1 Utvendige vann- og avløpsledninger

Beskrivelse

Utvendige avløpsrør er av plast og fra 2021. Det er offentlig avløp via private stikkledninger.

Utvendige vannledninger er av plast (PEL) og fra 2021. Det er offentlig vannforsyning via private stikkledninger.

FORHOLD SOM ÅPENBART KAN MEDFØRE FARE FOR HELSE, MILJØ OG SIKKERHET

Dette punktet inneholder tydelige og lett synlige forhold ved boligen som åpenbart kan påvirke helse, miljø og sikkerhet, og som bygningssakkyndige har oppdaget. Terskelen for hva som anses som åpenbart er høy, og det utføres ikke undersøkelser med sikte på å avdekke slike forhold. Punktet omfatter ikke skjulte eller ikke-synlige forhold, tekniske vurderinger eller forhold som krever spesialundersøkelser. Forhold vurderes etter byggteknisk forskrift på befaringstidpunktet. Røykvarslere og håndholdt brannslukningsutstyr vurderes etter gjeldende forskrift om brannforebygging.



Helse, miljø og sikkerhet

Beskrivelse

Eiendommen ligger i et område som ifølge NGU Radon aktsomhetskart er definert med aktsomhetsgrad Moderat til lav aktsomhet. Bygget er opplyst utført med forskriftsmessig radonsperre, men dokumentasjon foreligger ikke.

Konklusjon og markedsvurdering

Hovedbyggets BRA/BRA-i

127 m²/116 m²

Tomannsbolig: Stue/kjøkken, 2 Gang, 2 Bad, 4 Soverom, 2 Bod, Entré, Vaskerom

Detaljert oppstilling over areal finnes i rapporten.

Markedsverdi

Kr 4 800 000

Vurdering av hva verdien er i det åpne eiendomsmarkedet på vurderingstidspunkt. I tilfelle det er andel fellesgjeld/fellesformue, boret, bruksrett eller festet tomt, er det gjort fradrag/tillegg for dette.

Les mer om markedsverdi på siste side i rapporten.

Teknisk verdi bygninger, med tomteverdi

Kr 5 050 000

Kostnaden ved å oppføre et tilsvarende bygg i henhold til dagens lovverk, med fradrag for utidsmessighet, elde, vedlikeholds mangler, gjenstående arbeider, tilstandssvekkelser og forskriftsmangler.

Les mer om teknisk verdi på siste side i rapporten.

Markedsverdi

4 800 000

Konklusjon markedsverdi

4 800 000

Markedsvurdering

Eiendommen ligger i et område med et normalt marked. Det er sammenlignet omsetninger for tilsvarende eiendommer i området, som vist nedenfor. Markedsverdien er satt ut i fra teknisk tilstand på boligen og sammenlignbare salg i nærområdet.

Sammenlignbare salg

EIENDOM	SALGSDATO	PRISANT	PRIS	FELLESGJ.	TOTALPRIS	M ² PRIS
1 Krikane 26B ,6037 EIDSNES 117 m ² 2020 4 sov	13-01-2025	4 650 000	4 700 000		4 700 000	40 171
2 Krikane 13B ,6037 EIDSNES 114 m ² 2019 4 sov	10-06-2024	4 400 000	4 700 000		4 700 000	39 831
3 Krikane 20B ,6037 EIDSNES 115 m ² 2021 3 sov	24-02-2026	4 500 000	4 550 000		4 550 000	39 565
4 Krikane 14A ,6037 EIDSNES 115 m ² 2021 3 sov	25-09-2023	4 500 000	4 540 000		4 540 000	39 478
5 Krikane 11A ,6037 EIDSNES 118 m ² 2019 4 sov	14-08-2023	4 290 000	4 400 000		4 400 000	37 288
6 Krikane 13A ,6037 EIDSNES 118 m ² 2019 4 sov	21-03-2024	4 350 000	4 400 000		4 400 000	37 288
7 Krikane 20A ,6037 EIDSNES 116 m ² 2021 4 sov	08-06-2022	4 000 000	4 275 000		4 275 000	36 853
8 Krikane 24A ,6037 EIDSNES 115 m ² 2020 3 sov	30-05-2022	4 050 000	4 225 000		4 225 000	36 739

Kilde :
Eiendomsverdi

Om sammenlignbare salg

Utvalget er i utgangspunktet basert på likhetskriterier i forhold til den takserte boligen, men merk at det likevel kan være betydelige forskjeller i eksempel byggeår, arealer, soverom, beliggenhet, solforhold, utsyn mm. I tillegg vil det også kunne være store forskjeller i teknisk standard på de sammenlignbare boligene. Utvalget vil også kunne inneholde omsetningspriser som går vesentlig tilbake i tid. De ovennevnte forskjeller vil derfor være vurdert av takstmann og korrigert for i fastsettelsen basert på en skjønnsmessig vurdering av markedsverdi.

Beregninger

Teknisk verdi bygninger

Tomannsbolig

Normale byggekostnader (utregnet som for nybygg)	Kr.	4 600 000
Fradrag (utidsmessighet, elde, vedlikeholdsmangler, gjenstående arbeider, svekkelser og forskriftsmangler)	Kr.	- 40 000
Sum teknisk verdi - Tomannsbolig	Kr.	4 550 000

Sum teknisk verdi bygninger

Kr. 4 550 000

Tomteverdi

Tomteverdi er en beregnet verdi for tomten slik den fremstår på befaringstidspunktet. Tomteverdien består av normal tomtekostnad i det aktuelle området og en vurdert verdi for beliggenhet. Normal tomtekostnad fremkommer ved å beregne teknisk verdi for råtomt, infrastruktur på tomten samt opparbeiding / beplantning, arrondering av terrenget og markedstilpasning for beliggenhet.

Normal tomteverdi	Kr.	500 000
-------------------	-----	---------

Beregnet tomteverdi

Kr. 500 000

Tomteverdi og teknisk verdi bygninger

Tomteverdi og teknisk verdi bygninger for det aktuelle takstobjektet (Avrundet)	Kr.	5 050 000
--	------------	------------------

Arealer, byggetegninger og brannceller

Standard gjeldende fra 01.01.2024

Arealmålinger og arealoppsett er basert på Norsk standard 3940:2023 Areal- og volum-beregninger av bygninger. Arealet gjelder for tidspunktet da boligen ble målt

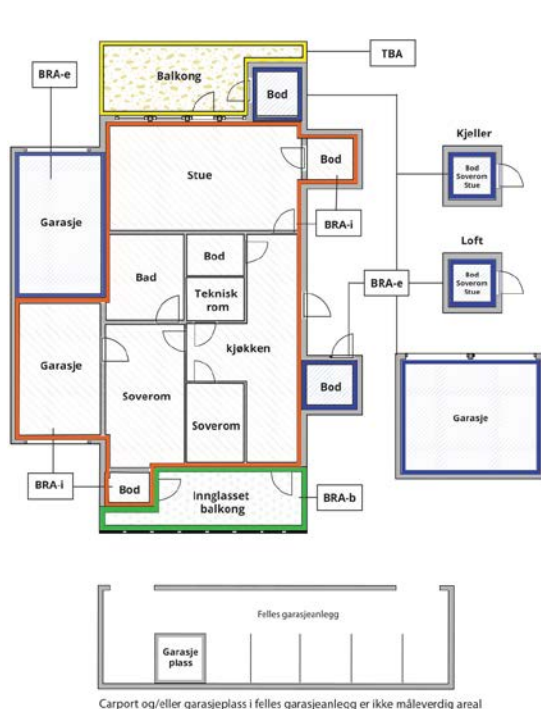
Hva er måleverdig areal?

Arealet i rommet må ha minst 1,90 m fri høyde over gulvet og minst bredde på 0,60 m. Et loft med skråtak vil for eksempel bare få registrert målbart areal der høyden er minst 1,90 m og bredden minst 0,60 m. Rommet må ha dør eller luke, og gangbart gulv.

Hva er bruksareal?

BRA = BRA-i + BRA-e + BRA-b

Bruksarealet for bygningen er bruttoarealet minus arealet som opptas av yttervegger.



Internt bruksareal (BRA-i)	Arealet innenfor boenheten(e)
Eksternt bruksareal (BRA-e)	Arealet av alle rom utenfor boenheten(e) og som tilhører denne, slik som for eksempel boden
Innglasset balkong mv (BRA-b)	Arealet av innglasset balkong, veranda eller altan når denne er tilknyttet boenheten(e)
Terrasse- og balkongareal (TBA)	Arealet av terrasser, åpne balkonger og åpen altan tilknyttet boenheten(e)

Gulvareal (GUA)
Er sum av BRA (bruksareal) og ALH (areal med lav takhøyde).

Areal med lav takhøyde (ALH) er ikke måleverdig areal, som skyldes skråtak og lav himlingshøyde.

GUA kan opplyses i markedsføring der det er aktuelt for den konkrete boligen og kun sammen med BRA-i, for eksempel der gulvflaten har en verdi og har funksjon ved møblering og bruk av rommene. Ikke innredet areal som kaldloft, måles og oppgis normalt ikke.

Arealet kan ikke alltid fastsettes nøyaktig

Areal kan være komplisert eller umulig å måle opp nøyaktig fordi det er vanskelig å fastslå tykkelsen på innervegger, skjevheter i og utforming av bygningskonstruksjoner som karnapp, buer og vinkler som ikke er rette, åpne rom over flere etasjer og så videre.

Eiendommens markedsverdi kan ikke baseres på en matematisk beregning basert på antall kvadratmeter opplyst i rapporten. Opplysninger om areal kan altså ikke alene benyttes for å beregne eiendommens verdi.

Den bygningssakkyndige kan avdekke eventuelle bruksendringer og avvik i branncelleinndeling

Den bygningssakkyndige ser på byggetegninger hvis de er tilgjengelige og dette er en del av oppdraget, og vurderer bruken av boligen opp mot tegningene. Hvis den bygningssakkyndige avdekker at en bolig ikke ser ut til å være delt opp i brannceller etter kravene i byggeteknisk forskrift på befaringstidspunktet, skal det opplyses om dette.

Reglene om bruksendring og brannceller kan være kompliserte. Søk videre faglige råd om rapporten ikke gir deg svar. Den bygningssakkyndige kan ikke vurdere og svare på alle spørsmål, og kan heller ikke vite om kommunen kan gi unntak for kravene som gjelder. [Vil du vite mer?](#)

Om brannceller

En branncelle er hele eller avgrensede deler av en bygning hvor en brann fritt kan utvikle seg uten at den kan spre seg til andre bygninger eller andre deler av bygningen i løpet av en fastsatt tid.

Om bruksendring

Bruksendring er å endre bruken av et rom fra en tillatt bruk til en annen. Dette kan kreve søknad og tillatelse, for eksempel hvis du endrer et rom fra bod til soverom eller arbeidsrom, eller hvis du endrer en bolig til to separate boliger.

Rom for varig opphold har krav til takhøyde, romstørrelse, rømningsvei og lysforhold som må være oppfylt. Du kan søke kommunen om unntak for kravene, men kan ikke regne med å få unntak for krav som går på helse og sikkerhet, for eksempel krav til rømningsvei.

Bruksendring som krever godkjenning, og som ikke er søkt bruksendret, er ulovlig. Kommunen kan etter plan- og bygningsloven kapittel 32 forfølge overtredelser. Kommunen kan pålegge deg å avslutte den ulovlige bruken, eventuelt å rette eller tilbakeføre rommet til godkjent bruk.

Arealer

Tomannsbolig

Etasje	Bruksareal BRA m ²			SUM	Terrasse- og balkongareal (TBA)
	Internt bruksareal (BRA-i)	Eksternt bruksareal (BRA-e)	Innglasset balkong (BRA-b)		
1. Etasje	58	5		63	9
Underetasje	58	6		64	54
SUM	116	11			63
SUM BRA	127				

Romfordeling

Etasje	Internt bruksareal (BRA-i)	Eksternt bruksareal (BRA-e)	Innglasset balkong (BRA-b)
1. Etasje	Stue/kjøkken, gang, bad, soverom, entré	Bod	
Underetasje	Bad, vaskerom, soverom, soverom 2, soverom 3, gang	Bod	

Lovlighet

Byggetegninger

Det foreligger godkjente og byggemeldte tegninger, men de stemmer ikke med dagens bruk

Kommentar: Bad i 2. etasje er inntegnet som toalettrom.

Nyere håndverkstjenester

Er det ifølge eier utført håndverkstjenester på boligen siste 5 år?

Ja Nei

Befarings - og eiendomsopplysninger

Befaring

Dato	Til stede	Rolle
20.3.2026	Jacob Engholm Holen	Takstingeniør
	Jesús González Alvarez	Kunde

Matrikkeldata

Kommune	gnr.	bnr.	fnr.	snr.	Areal	Kilde	Eieforhold
1531 SULA	61	203		2	175.9 m ²	BEREGNET AREAL (Ambita)	Ikke relevant

Adresse

Krikane 14B

Hjemmelshaver

Gonzalez Alvarez Jesus, Borrajo Montero Maria
Del Pilar

Eiendomsopplysninger

Beliggenhet

Bolig på Eidsnes i Sula Kommune. Eiendommen er syd-øst vendt med gode sol- og utsiktsforhold. Kort veg til skule, barnehage og butikk.

Adkomstvei

Eiendommen har adkomst via offentlig veg eller gate.

Tilknytning vann

Eiendommen er tilknyttet offentlig vannforsyning via private stikkledninger.

Tilknytning avløp

Eiendommen er tilknyttet offentlig avløpsnett via private stikkledninger.

Regulering

Eiendommen ligger i et område regulert til boligbebyggelse.

Om tomten

Tomten er opparbeidet med asfalt, beplantning og treterrasser.

Tinglyste/andre forhold

Se grunnboksutskrift.

Kilder og vedlegg

Dokumenter

Beskrivelse	Dato	Kommentar	Status	Sider	Vedlagt
Energirapport	10.03.2026		Gjennomgått		Ja
Plantegninger	10.03.2026		Gjennomgått		Ja
Kommunalinformasjon	30.03.2026		Gjennomgått		Nei
Egenerklæringsskjema	30.03.2026		Gjennomgått		Nei

Revisjoner

Versjon	Ny versjon	Kommentar
1	14.04.2026	

For gyldighet på rapporten se forside

Tilstandsrapportens avgrensninger

STRUKTUR•REFERANSENIVÅ•TILSTANDSGRADER

- Rapporten er basert på innholdskrav i Forskrift til avhendingslova (tryggere bolighandel). Formålet er å gi en tilstandsanalyse til bruk for den som bestiller og/eller i et salg til forbruker, og ikke for andre tredjeparter. Rapportens struktur, metode og begrepsbruk følger i hovedsak Norsk Standard NS 3600:2018 (Teknisk tilstandsanalyse ved omsetning av bolig), samt Takstbransjens retningslinjer for arealmåling når det gjelder fordeling mellom P-areal og S-areal.
- Tilbakeholdt eller uriktig informasjon som har betydning for vurderingen, er ikke bygningssakkyndiges ansvar. Rapporten beskriver avvik, altså en tilstand som er dårligere enn referansenivået. Rapporten framhever normalt ikke positive sider ved boligen ut over det som fremgår av tilstandsgradene.
- Tilstanden angis i rapporten og gir uttrykk for en gitt forventet tilstand blant annet vurdert ut fra alder og normal bruk slik:

i) **Tilstandsgrad 0, TG0:** Ingen avvik eller skader. I tillegg må bygningsdelen være tilnærmet ny, mindre enn 5 år, og det foreligger dokumentasjon på faglig god utførelse.

ii) **Tilstandsgrad 1, TG1:** Mindre avvik. Normal slitasje. Strakstiltak ikke nødvendig. TG1 kan gis når bygningsdelen er tilnærmet ny og det ikke foreligger dokumentasjon på faglig god utførelse.

iii) **Tilstandsgrad 2, TG2:** Vesentlige avvik, og mindre avvik som etter NS 3600 gir TG 2, men som ikke nødvendigvis krever umiddelbare tiltak. Konstruksjonen har normalt enten feil utførelse, en skade eller symptomer på skade, sterk slitasje eller nedsatt funksjon. Vedlikehold eller tiltak trengs i nær fremtid, det er grunn til å varsle fare for skader på grunn av alder eller overvåke spesielt på grunn av fare for større skade eller følgeskade. For skjulte konstruksjoner vil alder i seg selv være et symptom som kan gi TG2. For synlige konstruksjoner kan alder sammen med andre symptomer og momenter gi TG2. Avvik under TG2 kan gis sjablongmessig anslag.

iv) **Tilstandsgrad 3, TG3:** Store eller alvorlige avvik. Kraftige symptomer på forhold som man må regne med trenger utbedring straks eller innen kort tid. Påvist funksjonssvikt eller sammenbrudd. Avvik under TG3 skal gis sjablongmessig anslag.

v) **Tilstandsgrad TGIU:** Ikke undersøkt/ikke tilgjengelig for undersøkelse.

- Ved TG0 og TG1 gis det normalt ingen begrunnelse for valg av tilstandsgrad, fordi bygningen eller bygningsdelen da bare har normal slitasje. For anbefalte tiltak ved TG2 og TG3 må bruker av rapporten vurdere om tiltakene er nødvendige og lønnsomme. Hva det vil koste å utbedre rom eller bygningsdeler er et sjablongmessig anslag basert på registrert avvik og angitte tiltak i rapporten. Anslaget er gitt på generelt grunnlag og basert på erfaringstall i fem intervaller, og kan ikke forveksles med en konkret vurdering og tilbud fra en entreprenør eller håndverker. Det må eventuelt innhentes tilbud for en nærmere undersøkelse, og konkret og nøyaktig vurdering av utbedringskostnad. Kostnader til ikke oppdagede avvik/utbedringer/feil kan forekomme. Utbedringskostnad avhenger av personlige preferanser og markedspris på materialer og tjenesteyter.

PRESISERINGER

- Avvik vurderes ut fra tekniske forskrifter på godkjenningstidspunktet for bygget. Noen bygningsdeler vurderes etter gjeldende teknisk forskrift på befaringstidspunktet. Dette gjelder blant annet:

i) Bad, vaskerom (våtrom)

ii) Forhold rundt brann, rømming, sikkerhet, for eksempel rekkverkshøyder/åpninger, ulovlige bruksendringer, brannceller mv.

- For skjulte konstruksjoner slik som vann og avløp uten dokumentasjon, er kvalitet og alder vurdert.

• Fastmonterte installasjoner, for eksempel innfelt belysning (downlights), demonteres ikke for å sjekke dampspærren bak. Dette av hensyn til bygningssakkyndiges kompetanse og risikoen for skade.

• Kontroll av fukt i konstruksjonen ved hulltaking i bad og vaskerom (våtrom), rom under terreng (kjelleretasje, underetasje og sokkeletasje) eller andre bygningsdeler skjer etter eiers aksept. Hulltaking av våtrom og rom under terreng kan unntaksvis unnlates, se Forskrift til Avhendingsloven.

• Kontroll av romfunksjoner for P-ROM utføres kun når det ikke foreligger godkjente og byggemeldte tegninger, eller når tegninger ikke stemmer med dagens bruk.

• Bygningssakkyndig gir en forenklet vurdering av branntekniske forhold og elektriske installasjoner i boligen dersom det er mer enn fem år siden sist boligen hadde el-tilsyn. Bygningssakkyndig kan anbefale å konsultere offentlige myndigheter eller kvalifisert elektrofaglig fagperson ved behov for grundigere undersøkelser.

TILLEGGSSUNDERSØKELSER

Etter avtale kan tilstandsanalysen utvides til også å omfatte tilleggsundersøkelser utover minimumskravet i forskriften.

BEFARINGEN

Rapporten gir en vurdering av byggverk og bygningsdeler som bygningssakkyndig har observert, og som fremkommer av Forskrift til avhendingsloven. Rapporten er likevel ingen garanti for at det ikke kan finnes skjulte feil, skader og mangler. NS 3600:2018 (Teknisk tilstandsanalyse ved omsetning av bolig) har undersøkelsesnivå 1 til 3, der undersøkelsesnivå 1 er det laveste og baseres på visuell observasjon. Rapporten baseres på undersøkelsesnivå 1 med få unntak (våtrom og rom under terreng). I praksis betyr dette at gjennomføringen av befaringen begrenses som følger:

- Det utføres kun visuelle observasjoner på tilgjengelige flater uten fysiske inngrep (f.eks. riving).

• Flater som er skjult av snø eller på annen måte ikke er tilgjengelig eller skjult, blir ikke kontrollert. Det foretas ikke funksjonsprøving av bygningsdeler, som isolasjon, piper, ventilasjon, el. anlegg, osv.

• Det gis ingen vurdering av boligens tilbehør, hvite- og brunevarer og annet inventar. Dette gjelder også integrert tilbehør.

• Inspisering av yttertak er basert på det som er synlig, normalt på innsiden fra loftet og utvendig fra stige/bakkenivå. Befaring av tak må være sikkerhetsmessig forsvarlig for å kunne gjennomføres.

• Stikkprøvetakninger er utvalgt tilfeldig og kan innebære kontroll under overflaten med spiss redskap eller lignende.

Tilstandsrapportens avgrensninger

UTTRYKK OG DEFINISJONER

- **Tilstand:** Byggverkets eller bygningsdelens tekniske, funksjonelle eller estetiske status på et gitt tidspunkt.
- **Symptom:** Observerbart forhold som gir indikasjon på hvilken tilstand et byggverk eller en bygningsdel befinner seg i. Benyttes ved beskrivelse av avvik.
- **Skadegjørere:** Zoologiske eller biologiske skadegjørere, i hovedsak råte, sopp og skadedyr.
- **Fuktsøk:** Overflatesøk med egnet søkeutstyr (fuktindikator) eller visuelle observasjoner.
- **Fuktmåling:** Måling av fuktinnhold i materiale eller i bakenforliggende konstruksjon ved bruk av egnet måleutstyr (blant annet hammerrelektrode og pigger).
- **Utvidet fuktsøk (hulltaking):** Boring av hull for inspeksjon og fuktmåling i risikoutsatte konstruksjoner, primært i tilstøtende vegger til bad, utforede kjellervegger og eventuelt i oppforede kjellergulv.
- **Normal slitasjegrad:** Forventet nedsliting av materiale i overflaten som er basert på enkle visuelle observasjoner. Kan vurderes sammen med bygningsdelens alder.
- **Forventet gjenværende brukstid:** Anslått tid et byggverk eller en del av et byggverk fortsatt vil være tjenlig for sitt formål (NS3600, Termer og definisjoner punkt 3.9)

AREALBEREGNING FOR BOENHETER

- Areal fastsettes etter Forskrift til avhendingsloven og Norsk Standard 3940 Areal- og volum-beregninger av bygninger fra 2023.
- Areal oppgis i hele kvadratmeter i rapporten, og gjelder for det tidspunkt oppmålingen fant sted.
- **Bruksareal (BRA)** er det måleverdige arealet som er innenfor omsluttede vegger målt i gulvhøyde (bruttoareal minus arealet som opptas av yttervegger). I tillegg til gulvhøyde gjelder regler om fri bredde for at arealet skal være måleverdig, med betydning for BRA av for eksempel loft med skråtak. BRA består av internt bruksareal (BRA-i), eksternt bruksareal (BRA-e) og innglasset balkong mv (BRA-b). Terrasse- og balkongareal (TBA) opplyses der tilstandsrapporten skal benyttes i boligomsetningen og der det er aktuelt. I tillegg kan gulvareal (GUA) og areal med lav takhøyde (ALH) opplyses sammen med BRA der det er aktuelt og en del av oppdraget. Rom skal ha atkomst og gangbart gulv for å kunne regnes som BRA/måleverdig areal.
- Arealet måles og oppgis dersom arealet oppfyller krav til måleverdighet, slik som at arealet må ha minst en bredde på 0,6m og minst en høyde på 1,9 m osv. Et rom kan være i strid med teknisk forskrift og mangle godkjenning hos kommunen for den aktuelle bruken, uten at dette får

betydning for om arealet måles og oppgis i tilstandsrapporten. Når arealet måles tas det ikke hensyn til om arealet er lovlig oppført eller om bruken er lovlig, bruksendringer, lysforhold eller andre sikkerhetsmangler.

- Eiendommens markedsverdi kan ikke baseres på en rent matematisk beregning i forhold til antall kvadratmeter opplyst i rapporten. Opplysninger om areal kan altså ikke alene benyttes for beregning av eiendommens verdi.
- Rom som ligger utenfor boenheten, men som eier har påvist og/eller opplyst at tilhører boenheten, er oppmålt og inkludert i BRA-e. Det er ikke fremvist dokumentasjon på at rommet tilhører boenheten, med mindre dette er angitt særskilt. Rom utenfor boenheten kan omdisponeres av borettslaget/sameiet og dette kan påvirke boligens BRA. Vær oppmerksom på at NS 3940:2023 og eierseksjonsloven har ulik definisjon av fellesareal. Ved arealmåling gjelder NS 3940:2023 som definerer fellesareal slik: "Delen av bygning som brukes av to eller flere bruksenheter eller til bygningens forvaltning, drift eller vedlikehold.
- Se øvrig informasjon om areal i rapporten, Norsk Standard 3940 (2012 og 2023) og veiledningen til disse.

PERSONVERN

iVerdi AS, bygningssakkyndig og takstforetaket behandler personopplysninger som bygningssakkyndig trenger for å kunne utarbeide rapporten. Personvernerklæring med informasjon om bruk av personopplysninger og dine rettigheter finner du her [Personvernerklæring - iVerdi](#)

DELING AV PERSONOPPLYSNINGER FOR TRYGGERE BOLIGHANDEL OG MULIG RESERVASJON

Norsk takst og deres samarbeidspartnere benytter personopplysninger fra rapporten for analyse- og statistikkformål, samt utvikling og drift av produkter og tjenester for takstbransjen og andre aktører i boligomsetningen. Les mer om dette og hvordan du kan reservere deg på <https://www.norsktakst.no/norsk/om-norsk-takst/personvernerklaering/reservasjon/>

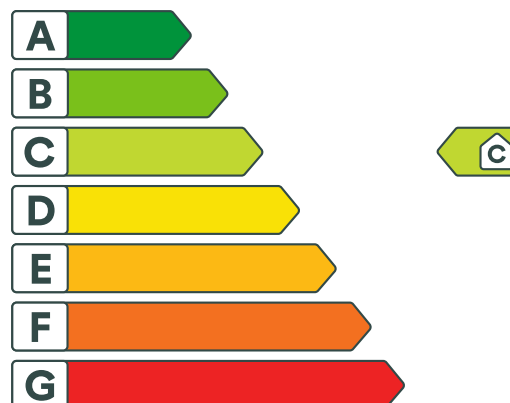
Vendu lager en boliganalyse basert på opplysninger fra rapporten. Les mer om dette og hvordan du kan reservere deg her: <https://samtykke.vendu.no/NC1387>

KLAGEORDNING FOR FORBRUKERE

Er du som forbruker misfornøyd med bygningssakkyndiges arbeid eller opptreden ved taksering av bolig eller fritidshus, se www.takstklagenemnd.no for mer informasjon



Adresse Krikane 14B, 6037 EIDSNES	
Dato for energimerking 31.03.2026	Merkenummer Energiattest-2026-276910
Bygningskategori Småhus	Bygningsnummer 300751024
Gårdsnummer 61	Bruksnummer 203
Seksjonsnummer 2	Bruksenhetsnummer H0101



Energikarakteren

Energikarakteren angir hvor energieffektiv boligen er, inkludert oppvarmingsanlegget. Energikarakteren er beregnet ut fra den typiske energibruken for boligtypen. Beregningene er gjort ut fra normal bruk ved et gjennomsnittlig klima. Det er boligens energimessige standard og ikke bruken som bestemmer energikarakteren. Boligdata i denne attesten er beregnet ut fra opplysninger som er gitt av boligeier. Der opplysninger ikke er oppgitt, brukes typiske standardverdier for den aktuelle bygningstypen.



Boliginformasjon

Byggeår 2021	Bygningstype Tomannsbolig vertikal delt
Bruksareal 116,0 m²	Oppvarmet bruksareal 116,0 m²
Oppvarmet etasje 2	Bygningsmateriale Tre
Oppvarming Elektrisitet, Ved	
Ventilasjon Balansert ventilasjon	



Energi

Beregnet vektet levert energi i normert klima er et nøkkeltall for å vurdere en bygnings energieffektivitet, der ulike energibærere (strøm, fjernvarme, varmpumpe) vektet ulikt.

Beregnet vektet levert energi i normert klima

Pr. KVM pr. år
108,87 kWh/m²

Beregnet levert energi i lokalt klima

Pr. KVM pr. år
109,33 kWh/m²

Totalt levert pr. år
13 040 kWh



Krikane 14B, 6037 EIDSNES



Detaljering

Bygningsform Nei	Vegger Nei
Vindu Nei	Gulv Nei
Takkonstruksjon Nei	Ytterdører Nei
Energibruk Nei	Lekkasjetall Nei
Solceller Nei	



Krikane 14B, 6037 EIDSNES



Tiltak

Brukertiltak

Tiltak 1: Slå av lyset og bruk sparepærer

Slå av lys i rom som ikke er i bruk. Utnytt dagslyset. Bruk sparepærer, spesielt til utelys og rom som er kalde eller bare delvis oppvarmet.

Tiltak 2: Redusér innetemperaturen

Ha en moderat innetemperatur, for hver grad temperatursenkning reduseres oppvarmingsbehovet med 5 %. Mennesker er også varmekilder; jo flere gjester – desto større grunn til å dempe varmen. Ha lavere temperatur i rom som brukes sjelden eller bare deler av døgnet. Monter tetningslister rundt trekkfulle vinduer og dører (kan sjekkes ved bruk av myggspiral/røyk eller stearinlys). Sett ikke møbler foran varmeovner, det hindrer varmen i å sirkulere. Trekk for gardiner og persienner om kvelden, det reduserer varmetap gjennom vinduene.

Tiltak 3: Luft kort og effektivt

Ikke la vinduer stå på gløtt over lengre tid. Luft heller kort og effektivt, da får du raskt skifta lufta i rommet og du unngår nedkjøling av gulv, tak og vegger.

Tiltak 4: Velg hvitevarer med lavt forbruk

Når du skal kjøpe nye hvitevarer så velg et produkt med lavt strømforbruk. Produktene deles inn i energiklasser fra A til G, hvor A er det minst energikrevende. Mange produsenter tilbyr nå varer som går ekstra langt i å være energieffektive. A+ og det enda bedre A++ er merkinger som har kommet for å skille de gode fra de ekstra gode produktene.

Tiltak 5: Tiltak utendørs

Monter urbryter (koblingsur) på motorvarmeren slik at den ikke står på mer enn nødvendig. Skift til sparepærer. Sparepærer på 5, 7, 11, 15, og 20 W tilsvarer glødelamper på henholdsvis 25, 40, 60, 75 og 100 W, og de varer dessuten lenger, 8.000-15.000 timer mot 1.000-2.500 timer for glødelamper. Det kan monteres fotocelle på utebelysningen slik at det automatisk går av/på etter dagslyset/mørket. Eller det kan monteres bevegelsessensor slik at lyset kun går på ved bevegelse og slås av automatisk etter forhåndsinnstilt tid. For snøsmelteanlegg som kun er manuelt styrt av/på eller ift. lufttemperatur kan det installeres automatiikk slik at snøsmelteanlegget både er temperatur- og nedbørsstyrt dvs. når det registreres nedbør og kulde samtidig.

Tiltak 6: Følg med på energibruken i boligen

Gjør det til en vane å følge med energiforbruket. Les av måleren månedlig eller oftere for å være bevisst energibruken. Ca halvparten av boligens energibruk går til oppvarming.

Tiltak 7: Spar strøm på kjøkkenet

Ikke la vannet renne når du vasker opp eller skyller. Bruk kjeler med plan bunn som passer til platen, bruk lokk, kok ikke opp mer vann enn nødvendig og slå ned varmen når det har begynt å koke. Slå av kjøkkenventilatoren når det ikke lenger er behov. Bruk av microbølgeovn til mindre mengder mat er langt mer energisparende enn komfyren. Tin frossenmat i kjøleskapet. Kjøøl - og frys skal avrimes ved behov for å hindre unødvendig energibruk og for høy temperatur inne i skapet / boksen (nye kjølekap har ofte automatisk avriming). Fjern støv på kjøleribber og kompressor på baksiden. Slå av kaffetraker når kaffen er ferdig traktet og bruk termos. Oppvaskmaskinen har innebygde varmeelementer for oppvarming av vann og skal kobles til kaldvannet, kobles den til varmtvannet øker energibruken med 20 - 40 % samtidig som enkelte vaske - og skylleprosesser foregår i feil temperatur.

Tiltak 8: Vask med fulle maskiner

Fyll opp vaske- og oppvaskmaskinen før bruk. De fleste maskiner bruker like mye energi enten de er fulle eller ikke.

Tiltak 9: Bruk varmtvann fornuftig

Bytt til sparedusj hvis du ikke har. For å finne ut om du bør bytte til sparedusj eller allerede har sparedusj kan du ta tiden på fylling av ei vaskebøtte; nye sparedusjer har et forbruk på kun 9 liter per minutt. Ta dusj i stedet for karbad. Skift pakning på dryppende kraner. Dersom varmtvannsberederen har nok kapasitet kan temperaturen i berederen reduseres til 70gr.

Tiltak 10: Slå el.apparater helt av

Elektriske apparater som har stand-by modus trekker strøm selv når de ikke er i bruk, og må derfor slås helt av.

Tiltak utendørs

Tiltak 11: Montere urbryter på motorvarmer

Det monteres urbryter (koblingsur) på motorvarmeren slik at den ikke står på mer enn nødvendig.

Tiltak 12: Termostat- og nedbørsstyring av snøsmelteanlegg

Snøsmelteanlegget er kun manuelt styrt, eller styres kun etter lufttemperatur. Det installeres automatikk slik at snøsmelteanlegget både er temperatur- og nedbørsstyrt. Det kan være i form av en temperatur- og snøføler i bakken, med temperatur - og fuktføler i luften. Snøsmelteanlegget aktiveres kun ved behov dvs. når det registreres nedbør og kulde samtidig.

Tiltak 13: Montere automatikk på utebelysning

Det kan monteres fotocelle på utebelysningen slik at det automatisk går av/på etter dagslyset/mørket. Eller det kan monteres bevegelsessensor slik at lyset kun går på ved bevegelse og slås av automatisk etter forhåndsinnstilt tid.

Tiltak 14: Skifte til sparepærer på utebelysning

Sparepærer på 5, 7, 11, 15, og 20 W tilsvarer glødelamper på henholdsvis 25, 40, 60, 75 og 100 W. Sparepærer gir like mye lys som vanlige glødelamper, men bruker bare rundt 20% av energien. De varer dessuten lenger, 8.000-15.000 timer mot 1.000 - 2.500 timer for glødelamper.

Tiltak på luftbehandlingsanlegg

Tiltak 15: Utføre service på ventilasjonsanlegg

Balanserte ventilasjonsanlegg bør kontrolleres jevnlig for å sikre at de fungerer som de skal. Filtere bør skiftes jevnlig.

Tiltak på elektriske anlegg

Tiltak 16: Temperatur- og tidsstyring av panelovner

Evt. eldre elektriske varmeovner uten termostat skiftes ut med nye termostatregulerte ovner med tidsstyring, eller det ettermonteres termostat / spareplugg på eksisterende ovn. Dersom mange ovner skiftes ut bør det vurderes et system hvor temperatur og tidsinnstillinger i ulike rom i boligen styres fra en sentral enhet.



Om grunnlaget for energimerket

Enova er ansvarlig for energimerkeordningen. Energimerket beregnes på grunnlag av oppgitte opplysninger om boligen. For informasjon som ikke er oppgitt, brukes typiske standardverdier for den aktuelle bygningstypen fra tidsperioden den ble bygd i. Beregningsmetodene for energikarakteren baserer seg på NS 3031.

<https://www.enova.no/energimerking>



Spørsmål om energiattesten

Spørsmål om energiattesten, energimerkeordningen eller gjennomføring av energieffektivisering og tilskuddsordninger kan rettes til Enova Svarer.

For ytterligere råd og veiledning om effektiv energibruk se våre nettsider.

<https://www.enova.no>

EGENERKLÆRINGSSKJEMA

Til orientering vil dette skjema være en del av salgsoppgaven

Meglerfirma	
Notar Moa	
Oppdragsnr.	
2-0044/26	
Selger 1 navn	Selger 2 navn
Jesús González Alvarez	Maria del Pilar Borrajo Montero
Gateadresse	
Krikane 14B	
Poststed	Postnr
EIDSNES	6037
Er det dødsbo?	
<input checked="" type="checkbox"/> Nei <input type="checkbox"/> Ja	
Avdødes navn	
Er det salg ved fullmakt?	
<input checked="" type="checkbox"/> Nei <input type="checkbox"/> Ja	
Hjemmelshavers navn	
Har du kjennskap til eiendommen?	
<input type="checkbox"/> Nei <input checked="" type="checkbox"/> Ja	
Når kjøpte du boligen?	
År	2021
Hvor lenge har du eid boligen?	
Antall år	4
Antall måneder	5
Har du bodd i boligen siste 12 måneder?	
<input type="checkbox"/> Nei <input checked="" type="checkbox"/> Ja	
I hvilket forsikringsselskap har du tegnet villa/husforsikring?	
Forsikringsselskap	If
Polise/avtalenr.	7584092

Document reference: 2-0044/26

Spørsmål for alle typer eiendommer

- 1 Kjenner du til om det er/har vært feil tilknyttet våtrommene, f.eks. sprekker, lekkasje, råte, lukt eller soppskader?
- Nei Ja

Initialer selger: JGA, MdPBM

1

- 2 Kjenner du til om det er utført arbeid på bad/våtrom?
Svar
- 3 Kjenner du til om det er/har vært tilbakeslag av avløpsvann i sluk eller lignende?
 Nei Ja
- 4 Kjenner du til feil eller om har vært utført arbeid/kontroll på vann/avløp?
Svar
- 5 Kjenner du til om det er/har vært problemer med drenering, fuktinnsig, øvrig fukt eller fuktmerker i underetasje/kjeller?
 Nei Ja
- 6 Kjenner du til om det er/har vært utettheter i terrasse/garasje/tak/fasade?
 Nei Ja
- 7 Kjenner du til om det er/har vært problemer med ildsted/skorstein/pipe f.eks. dårlig trekk, sprekker, pålegg, fyringsforbud eller lignende?
 Nei Ja
Beskrivelse
- 8 Kjenner du til om det er/har vært f.eks. sprekker i mur, skjeve gulv eller lignende?
 Nei Ja
Beskrivelse
- 9 Kjenner du til om det er/har vært sopp/råteskader/insekter/skadedyr på eiendommen som rotter, mus, maur eller lignende?
 Nei Ja
- 10 Kjenner du til om det er/har vært skjeggkre i boligen?
 Nei Ja
- 11 Kjenner du til om det er/har vært utført arbeid på el-anlegget eller andre installasjoner (f.eks. oljetank, sentralfyr, ventilasjon)?
Svar
Beskrivelse
Arbeid utført av
- 11.1 Foreligger det samsvarserklæring (i henhold til forskrift om elektriske lavspenningsanlegg)?
 Nei Ja
- 12 Kjenner du til om det er utført kontroll av el-anlegget og/eller andre installasjoner (f.eks. oljetank, sentralfyr, ventilasjon)?
 Nei Ja
Beskrivelse
- 13 Har du ladeanlegg/ladeboks for elbil i dag?
 Nei Ja
Beskrivelse
- 14 Kjenner du til om ufaglærte har utført arbeid som normalt bør utføres av faglærte, utover det som er nevnt tidligere (f.eks. drenering, murerarbeid, tømmerarbeid etc)?
 Nei Ja
- 15 Er det nedgravd oljetank på eiendommen?
 Nei Ja
- 16 Kjenner du til om det har vært utført arbeid på terrasse/garasje/tak/fasade?
Svar
Beskrivelse

- 17 Selges eiendommen med utleiedel, leilighet, hybel eller tilsvarende?
 Nei Ja
- 18 Kjenner du til om det er innredet/bruksendret/bygget ut i kjeller eller loft eller andre deler av boligen?
 Nei Ja
- 19 Kjenner du til forslag eller vedtatte reguleringsplaner, andre planer, nabovarsel eller offentlige vedtak som kan medføre endringer i bruken av eiendommen eller av dens omgivelser?
 Nei Ja
- 20 Kjenner du til om det foreligger påbud/heftelser/krav/manglende tillatelser vedrørende eiendommen?
 Nei Ja
- 21 Er det foretatt radonmåling?
 Nei Ja
- 22 Kjenner du til manglende brukstillatelse eller ferdigattest?
 Nei Ja
- 23 Kjenner du til om det foreligger skaderapporter/ tilstandsvurderinger eller utførte målinger?
 Nei Ja
- 24 Er det andre forhold av betydning ved eiendommen som kan være relevant for kjøper å vite om (f.eks. rasfare, tinglyste forhold eller private avtaler)?
 Nei Ja

Spørsmål for bolig i sameie/borettslag/boligaksjeselskap:

- 25 Kjenner du til om sameiet/laget/selskapet er involvert i tvister av noe slag?
 Nei Ja
- 26 Kjenner du til vedtak/forslag til vedtak om forhold vedr. eiendommen som kan medføre økte felleskostnader/økt fellesgjeld?
 Nei Ja
- 27 Kjenner du til om det er/har vært sopp/råteskader/insekter/skadedyr i sameiet/laget/selskapet (fellesareal eller i andre boliger) som rotter, mus, maur eller lignende?
 Nei Ja
- 28 Kjenner du til om det er/har vært skjeggkre i sameiet/laget/selskapet (fellesareal eller i andre boliger)?
 Nei Ja

Tilleggskommentar

Jeg bekrefter at opplysningene er gitt etter beste skjønn. Jeg er kjent med at dersom jeg har gitt ufullstendige, uriktige eller misvisende opplysninger om eiendommen, vil forsikringssselskapet kunne søke hel eller delvis regress for sine utbetalinger eller redusere sitt ansvar helt eller delvis, jfr. vilkår for boligselgerforsikring punkt 7.1 og forsikringsavtaleloven kapittel 4.

Jeg er orientert om mitt mulige ansvar som selger etter avhendingsloven, eventuelt etter kjøpsloven (aksjeboliger), og om forsikringsgiver sitt boligselgerforsikringstilbud.

Jeg er klar over at avtale om forsikring er bindende. Jeg er også klar over at premietilbudet først kan påberopes når boligen er solgt (budaksept). Premietilbudet som er gitt av megler er bindende for forsikringsgiver i 6 – seks – måneder fra oppdragsinngåelse med megler.

Etter dette vil premien og forsikringsvilkårene kunne justeres. Når premietilbudet ikke lenger er bindende for forsikringssselskapet må egenerklæringsskjemaet signeres på nytt og eventuelle endringer påføres. Det vil da være forsikringspremien og forsikringsvilkårene på ny signeringsdato som legges til grunn.

Det kan ikke tegnes boligselgerforsikring ved følgende salg:

- mellom ektefeller eller slektninger i rett oppstigende eller nedstigenede linje, søsken, eller
- mellom personer som bor eller har bodd på boligeiendommen og/eller
- når salget skjer som ledd i sikredes næringsvirksomhet/er en næringseiendom
- etter at boligeiendommen er lagt ut for salg.
- ved salg av helårs- og fritidsbolig er det krav til at det foreligger tilstandsrapport i henhold til Forskrift til avhendingslova (tryggere bolighandel).

Forsikringssselskapet kan ved skriftlig samtykke akseptere tegning av forsikring også i ovennevnte tilfeller.

Dersom forsikringssselskapet ikke har gitt skriftlig samtykke, kan erstatningen bortfalle.

Ved oppgjørsoppdrag trer forsikringen i kraft når kontrakten er signert av begge parter, begrenset til siste 12 måneder før overtakelse.

Forøvrig oppfordrer selger potensielle kjøpere til å undersøke eiendommen grundig, jf avhendingsloven § 3-10 og kjøpsloven § 20 (aksjeboliger).

Gyldig forsikring forutsetter at det for helårs- og fritidsbolig foreligger tilstandsrapport som er i henhold til Forskrift til avhendingslova (tryggere bolighandel).

Jeg ønsker boligselgerforsikring, og bekrefter å ha mottatt og lest forsikringsvilkårene og informasjonsbrosjyre til selger i forbindelse med kjøp av boligselgerforsikring. Forsikringen trer i kraft på det tidspunkt det foreligger en budaksept mellom partene, begrenset til tolv måneder før overtagelse. Ved oppgjørsoppdrag trer forsikringen i kraft når kontrakten er signert av begge parter, begrenset til siste 12 måneder før overtakelse. Jeg bekrefter med dette at eiendommen ikke er en næringseiendom, at den ikke selges som ledd i næringsvirksomhet eller mellom ektefeller eller slektninger i rett oppstigende eller nedstigenede linje, søsken, eller mellom personer som bor eller har bodd på boligeiendommen. Gyldig forsikring forutsetter at det for helårs- og fritidsbolig foreligger tilstandsrapport som er i henhold til Forskrift til avhendingslova (tryggere bolighandel). Forsikringen er ugyldig dersom den tegnes i strid med forsikringsvilkårene. Jeg er innforstått med at eiendomsmeglere ikke har fullmakt til å gjøre unntak fra ovennevnte begrensninger. Jeg er oppmerksom på at 8% av total forsikringspremie er honorar til Söderberg & Partners.

Jeg ønsker ikke boligselgerforsikring, men megler har tilbudt meg å kjøpe slik forsikring.

Jeg kan ikke kjøpe boligselgerforsikring ihht vilkår.

NAME OF SIGNER	IDENTIFIER	TIME	ELECTRONIC ID
Jesus Gonzalez Alvarez	c69ba9bbc4754754c087 7cc9261ed78bfc93852c	26.03.2026 19:21:36 UTC	Signer authenticated by One time code

NAME OF SIGNER	IDENTIFIER	TIME	ELECTRONIC ID
Maria del Pilar Borrajo Montero	69a66096060ec7bceee9 14f641addb25a19c13ed	26.03.2026 19:19:00 UTC	Signer authenticated by One time code

Document reference: 2-0044/26

- This is a PDF document digitally signed by IN Groupe's E-Signing service.
- The document's integrity is protected by signing and sealing the contents with a certificate issued to IN Groupe by a third party. Validating the signature confirms that the contents have not been modified since the time of signing.
- For more information about document formats, see <https://doc.ingroupe.com/developer>

Nabolagsprofil

Krikane 14B - Nabolaget Sunde - vurdert av 29 lokalkjente

Nabolaget spesielt anbefalt for

- Familier med barn
- Etablerere
- Godt voksne

Offentlig transport

🚶 Bjørkavåg kryss Linje 4, 41	3 min 🚶 0.2 km
✈ Ålesund Lufthavn, Vigra	34 min 🚶

Skoler

Solevåg skule (1-7 kl.) 183 elever, 11 klasser	8 min 🚶 0.6 km
Sula ungdomsskule (8-10 kl.) 423 elever, 35 klasser	13 min 🚶 9.5 km
Borgund vidaregåande skole 730 elever, 54 klasser	11 min 🚶 8.3 km
Spjelkavik videregående skole 492 elever	11 min 🚶 9.4 km

Opplevd trygghet

Veldig trygt 93/100

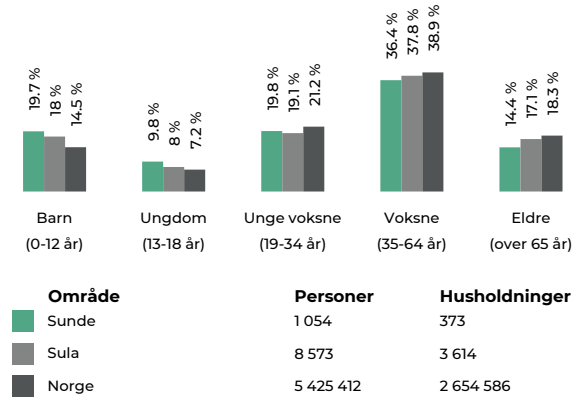
Naboskapet

Godt vennskap 80/100

Kvalitet på skolene

Bra 72/100

Aldersfordeling



Barnehager

Bjørkavåg barnehage (0-5 år) 125 barn	5 min 🚶 0.4 km
Sunde barnehage (0-5 år) 35 barn	18 min 🚶 1.5 km
Måseide barnehage (1-5 år) 72 barn	4 min 🚶 2.6 km

Dagligvare

Spar Eidsnes Post i butikk, PostNord	7 min 🚶 0.5 km
Matkroken Vegsund Post i butikk, PostNord	6 min 🚶 4.7 km



Innholdet i nabolagsprofilen er hentet fra ulike datakilder, og feil eller mangler kan forekomme. Vurderinger og sitater er innhentet på web og gir uttrykk for hvordan naboene vurderer nabolaget. FINN.no AS kan ikke holdes ansvarlig for feil/mangler i profilen. Copyright © Finn.no AS 2026

Primære transportmidler

1. Egen bil
2. Båt/ferge

Turmulighetene

Nærhet til skog og mark 95/100

Støynivået

Lite støynivå 86/100

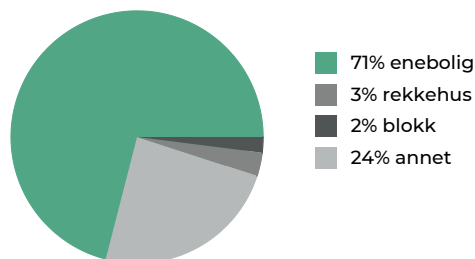
Gateparkering

Lett 85/100

Sport

🏃 Solevåg fleirbrukshall	8 min 🚶
Aktivitetshall	0.6 km
🏃 Sundsmyra kunstgrasbane	21 min 🚶
Fotball	1.8 km
🚲 Sprek365 Blindheim	8 min 🚲
🚲 MOVA Blindheim	8 min 🚲

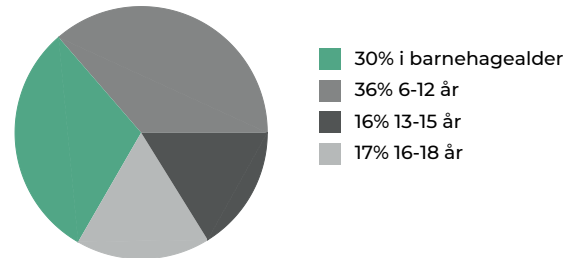
Boligmasse



Varer/Tjenester

📍 AMFI Moa	11 min 🚶
📍 Apotek 1 Blindheim	8 min 🚶

Aldersfordeling barn (0-18 år)



Familiesammensetning

Par m. barn



Par u. barn



Enslig m. barn



Enslig u. barn



Flerfamilier



0%

43%

■ Sunde
■ Sula
■ Norge

Sivilstand

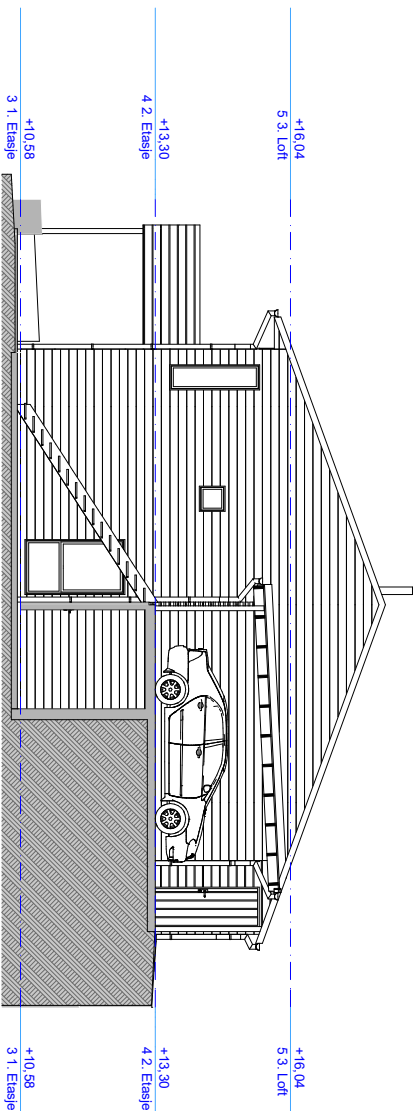
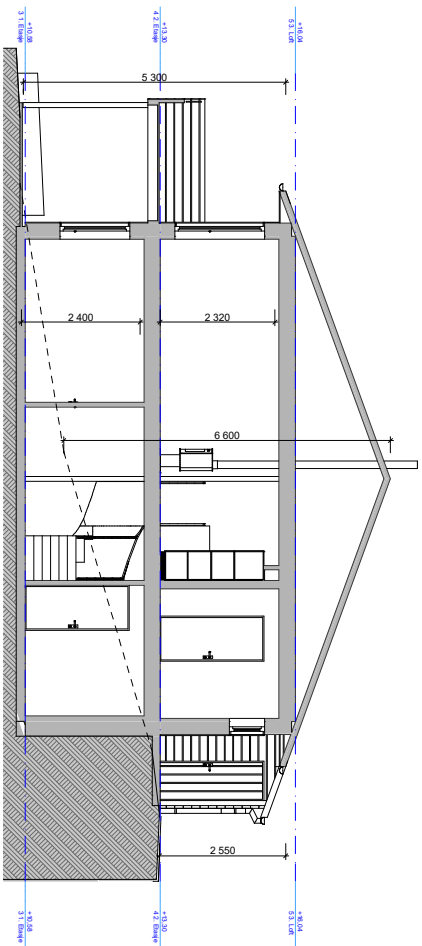
		Norge
Gift	34%	33%
Ikke gift	58%	54%
Separert	5%	9%
Enke/Enkemann	3%	4%



Innholdet i nabolagsprofilen er hentet fra ulike datakilder, og feil eller mangler kan forekomme. Vurderinger og sitater er innhentet på web og gir uttrykk for hvordan naboene vurderer nabolaget. FINN.no AS kan ikke holdes ansvarlig for feil/mangler i profilen. Copyright © Finn.no AS 2026

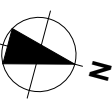


Innholdet i nabolagsprofilen er hentet fra ulike datakilder, og feil eller mangler kan forekomme. Vurderinger og sitater er innhentet på web og gir uttrykk for hvordan naboene vurderer nabolaget. FINN.no AS kan ikke holdes ansvarlig for feil/mangler i profilen. Copyright © Finn.no AS 2026



Indeksbare	A	14.06.18	Rammeseknad	OG	Sign	Kont.
Projektskema/tegning	<input type="radio"/> Byggetegning AS <input checked="" type="radio"/> ART - arkitekt og ingeniør AS <input type="radio"/> Arkitekt og ingeniør AS <input type="radio"/> Arkitekt og ingeniør AS					


ART arkitekter og ingeniører AS
 Lokalisering:



Fase:	Rammeseknad	Miljøplanidde:	A
-------	-------------	----------------	---

Byggetegning AS

Tittel: KRIKANE 2-MANNSBOLIGER		Tegnb. format:	
Type tegning: Snitt A og B		Kontroll:	
Prosjekt nr.: 5098		Godkjent:	
Dato:		Dato:	

Filnavn:	Målestokk:	Prosjekt nr.:	Revisjon nr.:
KS0401_210_Detaljpr.dgn	1:100	5098	
Byggetegning:	Tegningens nr.:	Revisjon nr.:	
A	A30-01	A	



Sula kommune
Kommunedirektør
byggesak og oppmåling Plan

Ferdigattest

etter lov om planlegging og byggesaksbehandling av 27.juni
2008 nr 71, § 21-10

Ansvarleg søkjar
Byggelaget AS
PB 9166, Vegund
6023 Ålesund

Tiltakshavar
Byggelaget AS

Ferdigattest er gitt for				
Eigedom /byggjestad: Krikane 14 B, 6037 Eidsnes	Gnr. 61	Bnr. 203	Fnr.	Snr. 2
Spesifikasjon				
Kva slag bygg/tiltak: Seksjon 2 i tomannsbustad.				
Vedtak gjort av: Delegert sak frå det faste utvalet for plansaker – Rammeløyve Delegert sak frå det faste utvalet for plansaker - lgangsettingsløyve			Vedtak dato: 02.01.19 11.06.19	Saksnr. : 001/19 108/19
Dato sluttkontroll: 05.11.21	Kontrollansvarleg: I samsvar med gjennomføringsplan versjon 13, datert 05.11.2021.			
Merknader	Kontrollansvarleg for utføringa har sytt for sluttkontroll og avsluttande gjennomgang av kontrolldokumentasjonen for det ferdige tiltaket. Gjennom dette har kontrollansvarleg stadfesta at kontroll er utført med tilfredstillande resultat, slik vilkåra er sette for løyve og krav i, eller i medhald av plan- og bygningslova.			
	Bygget eller delar av det må ikkje brukast til andre formål enn det løyvet gjeld for (jf. plbl § 20-1)			
	Vi gjer merksam på at eventuelle arealavhengige kommunale avgifter reknast frå dato for ferdigattest.			

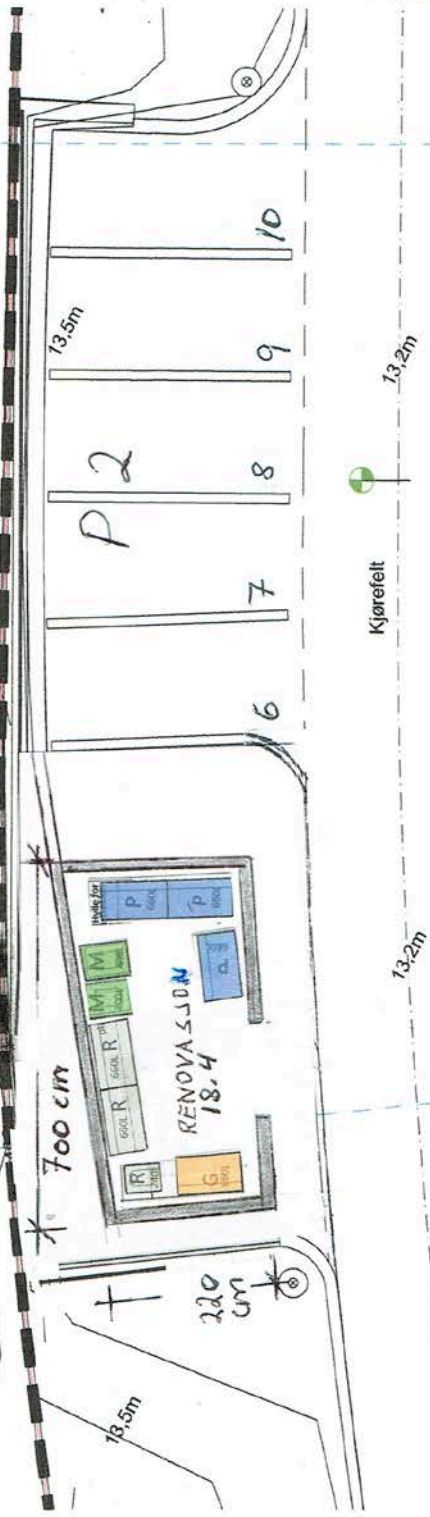
Underskrift	
Stad Langevåg	Stempel/underskrift
Dato 09.11.2021	Terje Havnegjerde Einingsleiar
	Åge Risjord Byggesaksbehandlar

Dokumentet er elektronisk godkjent og har ingen signatur

Adresse: Postboks 280 6039 LANGEVÅG	Telefon: Sentralbord: 70 19 91 00 Saksbeh: 70 19 78 33	E-post: post@sula.kommune.no Web: www.sula.kommune.no	Bankgiro: 4212 23 28079 Skattekonto: 6345 06 15317	Foretaksnr.: 964 980 543
--	---	--	---	------------------------------------

VEDLEGG E1

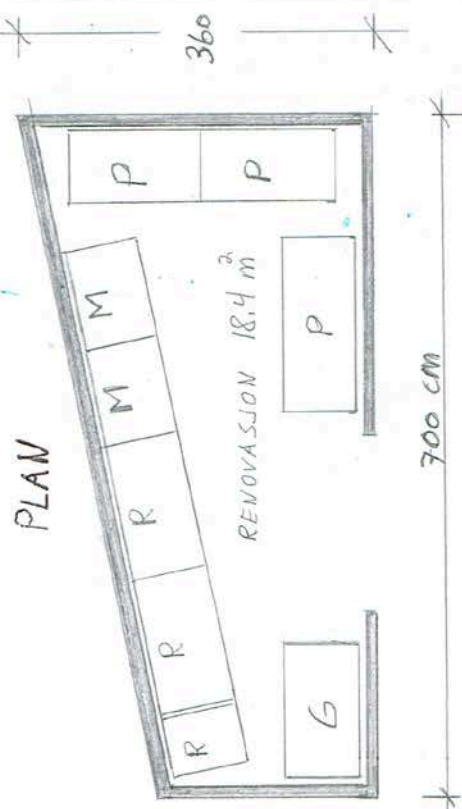
61/157



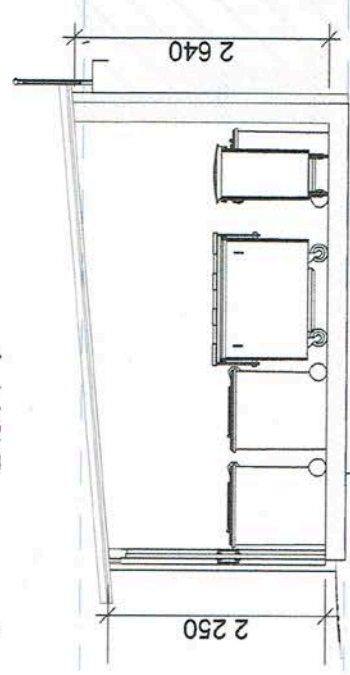
Kjørefelt 13.2m

Rennestein som avgrensning av kjørbare gangse og kjørefelt

Kjørbar gangse



SNITT



Innledningsdato	Beskrivelse	Sign	Kontr.
5.02.2018			
Prosjektansvarlig: <input type="checkbox"/> Bygghaget AS <input type="checkbox"/> Prosjektansvarlig <input type="checkbox"/> ACE <input type="checkbox"/> Prosjektansvarlig			
Lokalisering: N			
Fase: Skisseprosjekt Bygghaget AS		Målestokk: A	
Tittel: KRIKANE 2-MANNSBOLIGER Type tegning: Renovasjonsplan			
Etablert: Krikane 2M Leiligheter Tegningsnr.: A 5098 A10-108		Dato: 05.03.18 Prosjekt nr.: 5098 Revisjon nr.: B	

**Sula kommune**Kommunedirektør
Eining for plan byggesak og oppmåling**Ferdigattest**etter lov om planlegging og byggesaksbehandling av 27.juni
2008 nr 71, § 21-10Ansvarleg søkjar
Byggelaget AS
PB 9166 Blindheim
6023 ÅlesundTiltakshavar
Byggelaget AS

Ferdigattest er gitt for				
Eigedom /byggjestad: Krikane, 6037 Eidsnes	Gnr. 61	Bnr. 203	Fnr.	Snr.
Spesifikasjon				
Kva slag bygg/tiltak: Felles renovasjonsbygg				
Vedtak gjort av: Delegert sak frå det faste utvalet for plansaker – Rammeløyve Delegert sak frå det faste utvalet for plansaker – lgangsettingsløyve Delegert sak frå det faste utvalet for plansaker – Endringsløyve			Vedtak dato: 02.01.2019 11.06.2019 25.02.2020	Saksnr. : 001/19 108/19 016/20
Dato sluttkontroll: 19.11.2020	Kontrollansvarleg: Tiltakshavar Byggelaget AS.			
Merknader	Kontrollansvarleg for utføringa har sytt for sluttkontroll og avsluttande gjennomgang av kontrolldokumentasjonen for det ferdige tiltaket. Gjennom dette har kontrollansvarleg stadfesta at kontroll er utført med tilfredstillande resultat, slik vilkåra er sette for løyve og krav i, eller i medhald av plan- og bygningslova.			
	Bygget eller delar av det må ikkje brukast til andre formål enn det løyvet gjeld for (jf. plbl § 20-1)			
	Vi gjer merksam på at eventuelle arealavhengige kommunale avgifter reknast frå dato for ferdigattest.			

Underskrift	
Stad Langevåg	Stempel/underskrift
Dato 03.02.2021	
	Terje Havnegjerde Driftseiningsleiar
	Åge Risjord Byggesaksbehandlar

Dokumentet er elektronisk godkjent og har ingen signatur

Adresse: Postboks 280 6039 LANGEVÅG	Telefon: Sentralbord: 70 19 91 00 Saksbeh: 70 19 78 33	E-post: post@sula.kommune.no Web: www.sula.kommune.no	Bankgiro: 4212.23.28079 Skattekonto: 6345 06 15317	Foretaksnr.: 964 980 543
--	---	--	---	------------------------------------

Vedtekter for sameiet Krikane boligfelt

Vedtatt i sameiermøte: 10 mai 2021

§1 SAMEIET

Sameiets navn er Krikane boligfelt, og har gårdsnummer 61 bruksnummer 203 i Sula Kommune.

Sameiet består av 14 eierseksjoner

§2 DISPOSISJONSRETTE OVER SEKSJONENE

§2.1 Bebyggelsen og tomten

Seksjonseierne er sameiere i bebyggelsen og tomten i eierseksjonssameiet. Eierne har enerett til å bruke en bestemt bruksenhet i eiendommen. Seksjonen kan ikke skilles ut fra sameiet. Hver bolig har 1 stk boligdel med omliggende tomteareal. De er benevnt som seksjon 1 - 14 i seksjoneringskart. Hver seksjon inneholder 1 carport. Den er plassert inn til huskropp, og er vist på plantegning 2 etg. Videre har hver seksjon bruksrett til en parkeringsplass på nordside av veg 1. Plassering er merket på kart. Seksjon 1 har i tillegg en ekstra parkeringsplass som er plassert ved siden av deres carport.

I tillegg har sameiet ett fellesareal, som består av :

- Rest av gbnr 61/203 som ikke inngår i boligseksjoner 1-14
- Rest av gbnr 61/203 inkluderer også gangveg til Solavågsveien.
- Renovasjonsbygg for avfallsdunker.
- Leikeplass som er opparbeidet skal også kunne benyttes av Gbnr 61/210 snr 1-4. Dette vil være tinglyst rett.

§2.2. Begrensninger i muligheten til å kjøpe boligseksjoner

Ingen kan kjøpe eller på annen måte erverve flere enn to boligseksjoner i ett og samme eierseksjonssameie.

§2.3.Seksjonseierens rettslige disposisjonsrett

Seksjonseieren disponerer fritt over egen seksjon med de begrensningene som følger av sameieforholdet, eierseksjonsloven og disse vedtektene. Seksjonseieren kan fritt selge, pantsette og leie ut sin egen seksjon. Seksjonseieren kan også påhefte seksjonen servitutter, forkjøpsretter eller andre løsningsretter og foreta andre rettslige disposisjoner over seksjonen.

Sameiets styre skal underrettes om alle overdragelser og leieforhold.

2.4.Seksjonseierens rett til å bruke bruksenheten og fellesareal

Seksjonseieren har enerett til å bruke sin bruksenhet. Seksjonseieren har også rett til å bruke fellesarealene til det de er beregnet til eller vanligvis brukes til, og til annet som er i samsvar med tiden og forholdene.

Dersom årsmøtet ikke har truffet vedtak om bruken, bestemmer styret hvordan fellesarealene skal brukes. Årsmøtet kan vedta og endre ordensregler med vanlig flertall av de avgitte stemmer. Seksjonseierne plikter å følge de til enhver tid gjeldende ordensregler.

§3 Felleskostnader

Felleskostnader skal fordeles likt mellom seksjonseierne.

Styret skal påse at alle felleskostnadene blir dekket av sameiet etter hvert som de forfaller, slik at man unngår at kreditor gjør krav gjeldende mot de enkelte seksjonseiere for seksjonseierens felles forpliktelser. De andre sameierne har panterett i seksjonen for krav mot sameieren som følger av sameieforholdet.

§4 VEDLIKEHOLD

Sameiet skal holde fellesarealer ved like.

§5. MISLIGHOLD

§5.1. Pålegg om salg av seksjonen

Hvis en seksjonseier til tross for skriftlig advarsel vesentlig misligholder sine plikter, kan styret pålegge vedkommende å selge seksjonen, jf. eierseksjonsloven § 38. Kravet om advarsel gjelder ikke i de tilfellene det kan kreves fravikelse etter eierseksjonsloven § 39. Advarselen skal opplyse om at vesentlig mislighold gir styret rett til å kreve seksjonen solgt. Et pålegg om salg skal gis skriftlig og opplyse om at seksjonen kan kreves solgt ved tvangssalg hvis pålegget ikke er etterkommet innen en fastsatt frist. Fristen skal ikke settes kortere enn seks måneder fra pålegget er mottatt.

§5.2. Fravikelse av bruksenheten (utkastelse)

Hvis seksjonseierens oppførsel medfører fare for ødeleggelse eller vesentlig forringelse av eiendommen, eller seksjonseierens oppførsel er til alvorlig plage eller sjenanse for eiendommens øvrige brukere, kan styret kreve fravikelse av bruksenheten etter tvangsfullbyrdelsesloven kapittel 13, jf. eierseksjonsloven § 39. En begjæring om fravikelse kan settes frem tidligst samtidig med at det gis pålegg etter eierseksjonsloven § 38 om salg. Begjæringen settes frem for tingretten. Dersom det innen fristen etter tvangsfullbyrdelsesloven § 13-6 reises innvendinger mot fravikelsen som ikke er klart grunnløse, skal begjæringen om fravikelse ikke tas til følge uten behandling ved allmennprosess.

Etter reglene i bestemmelsen her og eierseksjonsloven § 39, kan det også kreves fravikelse overfor en bruker som ikke er seksjonseier.

§6 ÅRSMØTET

§6.1 Årsmøtets myndighet. Mindretallsvern

Årsmøtet har den øverste myndigheten i sameiet. Et flertall på årsmøtet kan ikke ta beslutninger som er egnet til å gi noen seksjonseiere eller utenforstående en urimelig fordel på andre seksjonseieres bekostning.

§6.2 Ordinært årsmøte

Ordinært årsmøte skal holdes hvert år innen utgangen av juni. Styret skal på forhånd varsle seksjonseierne om dato for møtet og om siste frist for å innlevere saker som ønskes behandlet.

§6.3 Ekstraordinært årsmøte

Ekstraordinært årsmøte skal holdes når styret finner det nødvendig, eller når minst to seksjonseiere som, krever det og samtidig oppgir hvilke saker de ønsker behandlet.

§6.4 Innkalling til årsmøte

Styret innkaller årsmøtet med et varsel som skal være på minst åtte og høyst tjue dager. Styret kan om nødvendig innkalle til ekstraordinært årsmøte med kortere varsel, men varselet kan aldri være kortere enn tre dager.

Innkallingen skjer skriftlig. Som skriftlig regnes også elektronisk kommunikasjon. Seksjonseiere som ikke selv bruker bruksenheten, har i alle tilfeller krav på skriftlig innkalling.

Innkallingen skal tydelig angi de sakene årsmøtet skal behandle. Skal årsmøtet kunne behandle et forslag som etter loven eller vedtektene må vedtas med minst to tredjedels flertall av de avgitte stemmene, må hovedinnholdet være angitt i innkallingen.

§6.5 Saker årsmøtet skal behandle

Årsmøtet skal behandle de sakene som er angitt i innkallingen til møtet.

Uten hensyn til om sakene er nevnt i innkallingen, skal det ordinære årsmøtet;

- a) behandle styrets årsberetning
- b) behandle og eventuelt godkjenne styrets regnskap for foregående kalenderår
- c) velge styremedlemmer (styreleder).
- d) innmeldte saker

Årsberetning, og regnskap skal senest en uke før ordinært årsmøte sendes ut til alle seksjonseiere. Dokumentene skal dessuten være tilgjengelige i årsmøtet.

§6.6 Saker årsmøtet kan behandle

Bortsett fra saker som skal behandles av ordinært årsmøte etter 7.5 annet ledd, kan årsmøtet bare ta beslutning om saker som er angitt i innkallingen til møtet i samsvar med 7.4 fjerde ledd. Hvis alle seksjonseierne er til stede på årsmøtet og stemmer for det, kan årsmøtet også ta beslutning i saker som ikke står i innkallingen. At saken ikke er nevnt i innkallingen, er ikke til hinder for at styret beslutter å innkalle til nytt årsmøte for å avgjøre forslag som er fremsatt i møtet.

§6.7 Hvem som kan delta på årsmøtet

Alle seksjonseierne har rett til å delta på årsmøtet med forslags-, tale-, og stemmerett. Ektefelle, samboer eller et annet medlem av husstanden til eieren av en boligseksjon har forslags- og talerett.

§6.8 Ledelse av årsmøtet

Styrelederen leder årsmøtet med mindre årsmøtet velger en annen møteleder. Møtelederen behøver ikke å være seksjonseier.

§6.9. Inhabilitet

Ingen kan delta i en avstemning om;

- a) et søksmål mot en selv eller ens nærstående
- b) ens eget eller ens nærståendes ansvar overfor sameiet
- c) et søksmål mot andre eller andres ansvar overfor sameiet dersom egen interesse i saken er vesentlig og kan stride mot sameiets interesser
- d) pålegg eller krav etter eierseksjonsloven §§ 38 (pålegg om salg) og 39 (utkastelse) som er rettet mot en selv eller ens nærstående.

Første ledd gjelder også for den som opptrer ved eller som fullmektig.

§6.10. Flertallskrav ved ulike beslutninger på årsmøtet. Særlige begrensninger i årsmøtets myndighet.

Beslutninger på årsmøtet fattes ved åtte (8) eller flere stemmers flertall hvis ikke andre flertallskrav er fastsatt i loven eller vedtektene.

Det kreves et flertall på minst to tredjedeler av de avgitte stemmene på årsmøtet for å ta beslutning om

- a) ombygging, påbygging eller andre endringer av bebyggelsen eller tomten som går ut over vanlig forvaltning og vedlikehold i det aktuelle sameiet
- b) omgjøring av fellesarealer til nye bruksenheter eller utvidelse av eksisterende bruksenheter
- c) samtykke til at formålet for én eller flere bruksenheter endres fra boligformål til annet formål.

§6.11. Beslutninger som krever enighet fra alle seksjonseiere

Alle seksjonseiere må, enten på årsmøtet eller på et annet tidspunkt, uttrykkelig si seg enige hvis sameiet skal kunne ta beslutning om

a) salg eller bortfeste av hele eller vesentlige deler av eiendommen

b) oppløsning av sameiet

c) tiltak som medfører en vesentlig endring av sameiets karakter

d) tiltak som går ut over seksjonseierens bo- eller bruksinteresser, uavhengig av størrelsen på kostnaden som tiltaket medfører, og uavhengig av hvor stort økonomisk ansvar eller utlegg tiltaket medfører for de enkelte seksjonseierne.

§6.12. Beregning av flertall og opptelling av stemmer på årsmøtet

På årsmøtet har hver seksjon én stemme, og et flertall på årsmøtet vil si at et vedtak har fått åtte (8) eller flere stemmer. Ved stemmelikhet vil saken bli utsatt eller tatt opp til ny avstemming

§6.13. Protokoll fra årsmøtet

Møtelederen har ansvar for at det føres protokoll over alle saker som behandles, og alle beslutninger som tas på årsmøtet. Møtelederen og minst én seksjonseier som utpekes av årsmøtet blant dem som er til stede, skal underskrive protokollen. Protokollen skal til enhver tid holdes tilgjengelig for seksjonseierne.

Protokollen skal inneholde navn på alle som er til stede, eventuelt hvor mange seksjonseiere som er representert ved fullmektig. Den kan også inneholde referat av innleggene på årsmøtet. Ved avstemninger som krever samtykke fra den det gjelder bør det redegjøres for hvem som har gitt samtykke.

§7. STYRET

§7.1. Plikt til å ha et styre. Styrets sammensetning

Sameiet skal ha et styre. Styret skal ha en leder. Styret skal ha minst fire medlemmer.

§7.2. Valg av styret, tjenestetid og vederlag

Årsmøtet skal velge styret med vanlig flertall av de avgitte stemmene. Bare myndige personer kan være styremedlemmer.

Styremedlemmene tjenestegjør i to år hvis ikke årsmøtet har bestemt noe annet.

§7.3. Styremøter

Styrelederen skal sørge for at styret møtes så ofte som det trengs.

Styret skal føre protokoll fra styremøtene.

§7.4. Styrets oppgaver

Styret skal sørge for vedlikehold og drift av eiendommen og ellers sørge for forvaltningen av sameiets anliggender i samsvar med lov, vedtekter og beslutninger på årsmøtet.

§7.5. Styrets beslutningsmyndighet. Mindretallsvern.

Styret skal ta alle beslutninger som ikke i loven eller vedtektene er lagt til andre organer. Beslutninger som kan tas med et vanlig flertall på årsmøtet, kan også tas av styret om ikke annet følger av lov, vedtekter eller årsmøtets beslutning i det enkelte tilfelle.

Styret kan ikke ta beslutninger eller handle på en måte som er egnet til å gi noen seksjonseiere eller utenforstående en urimelig fordel på andre seksjonseieres bekostning.

§7.6. Inhabilitet

Et styremedlem kan ikke delta i behandlingen eller avgjørelsen av noe spørsmål som medlemmet selv eller dennes nærstående har en fremtredende personlig eller økonomisk særinteresse i.

§7.7. Styrets representasjonsadgang og ansvar

Styret har rett til å representere seksjonseierne og forplikte dem med sin underskrift i saker som gjelder seksjonseiernes felles rettigheter og plikter. Dette omfatter å gjennomføre beslutninger truffet av årsmøtet eller styret, og rettigheter og plikter som ellers angår fellesareal og fast eiendom. Styret kan også gjøre gjeldende krav seksjonseierne har mot utbyggeren dersom kravet knytter seg til mangler ved fellesarealene eller forsinket ferdigstillelse av disse.

§8. REGNSKAP

Styret skal sørge for ordentlig og tilstrekkelig regnskapsføring. Styret skal legge frem regnskapet for det forrige kalenderåret på det ordinære årsmøtet.

§9. ENDRINGER I VEDTEKTENE

Endringer i sameiets vedtekter kan besluttes av årsmøtet med minst to tredjedeler av de avgitte stemmer, med mindre eierseksjonsloven stiller strengere krav.

§10. FORHOLDET TIL LOV OM EIERSEKSJONER

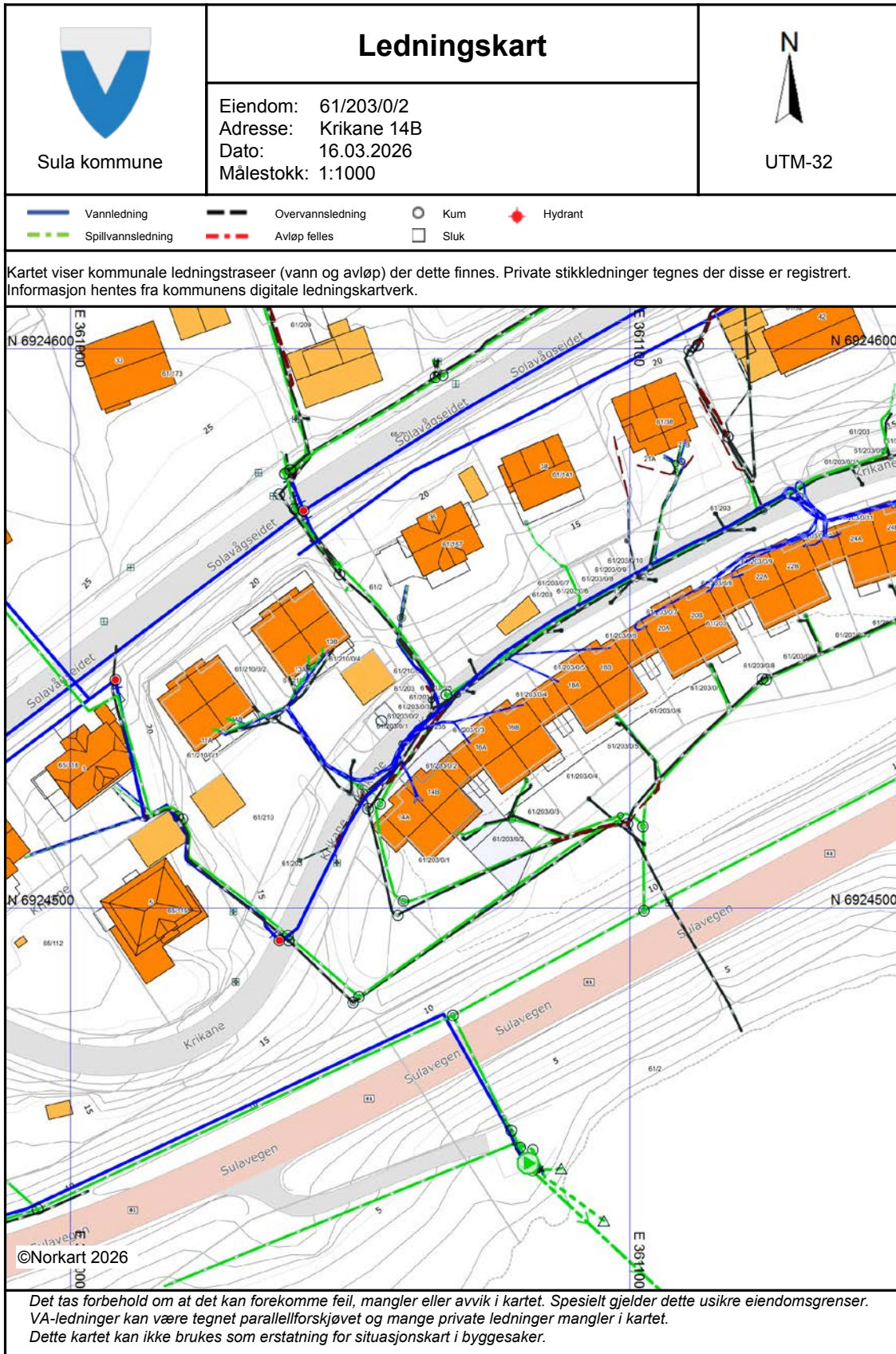
For så vidt ikke annet følger av disse vedtekter, gjelder reglene i lov om eierseksjoner av 16. juni 2017 nr. 65.

Oversiktskart for eiendom 1531 - 61/203//2



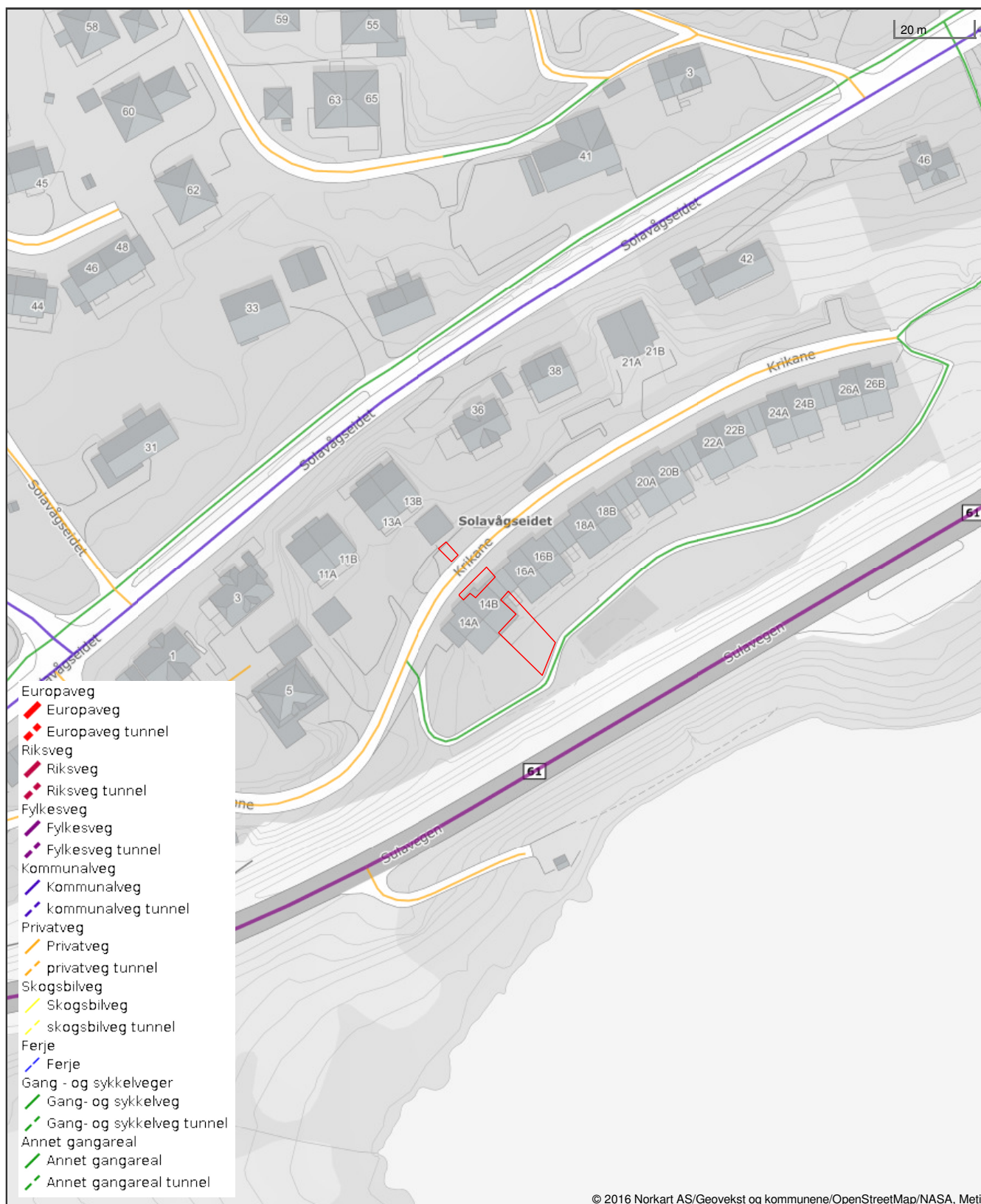
Det tas forbehold om riktigheten eller fullstendigheten av opplysningene i dette dokumentet. Det kan ikke rettes krav som følge av at disse opplysningene benyttes som grunnlag for beslutninger.







Vegstatuskart for eiendom 1531 - 61/203//2



Det tas forbehold om riktigheten eller fullstendigheten av opplysningene i dette dokumentet. Det kan ikke rettes krav som følge av at disse opplysningene benyttes som grunnlag for beslutninger.



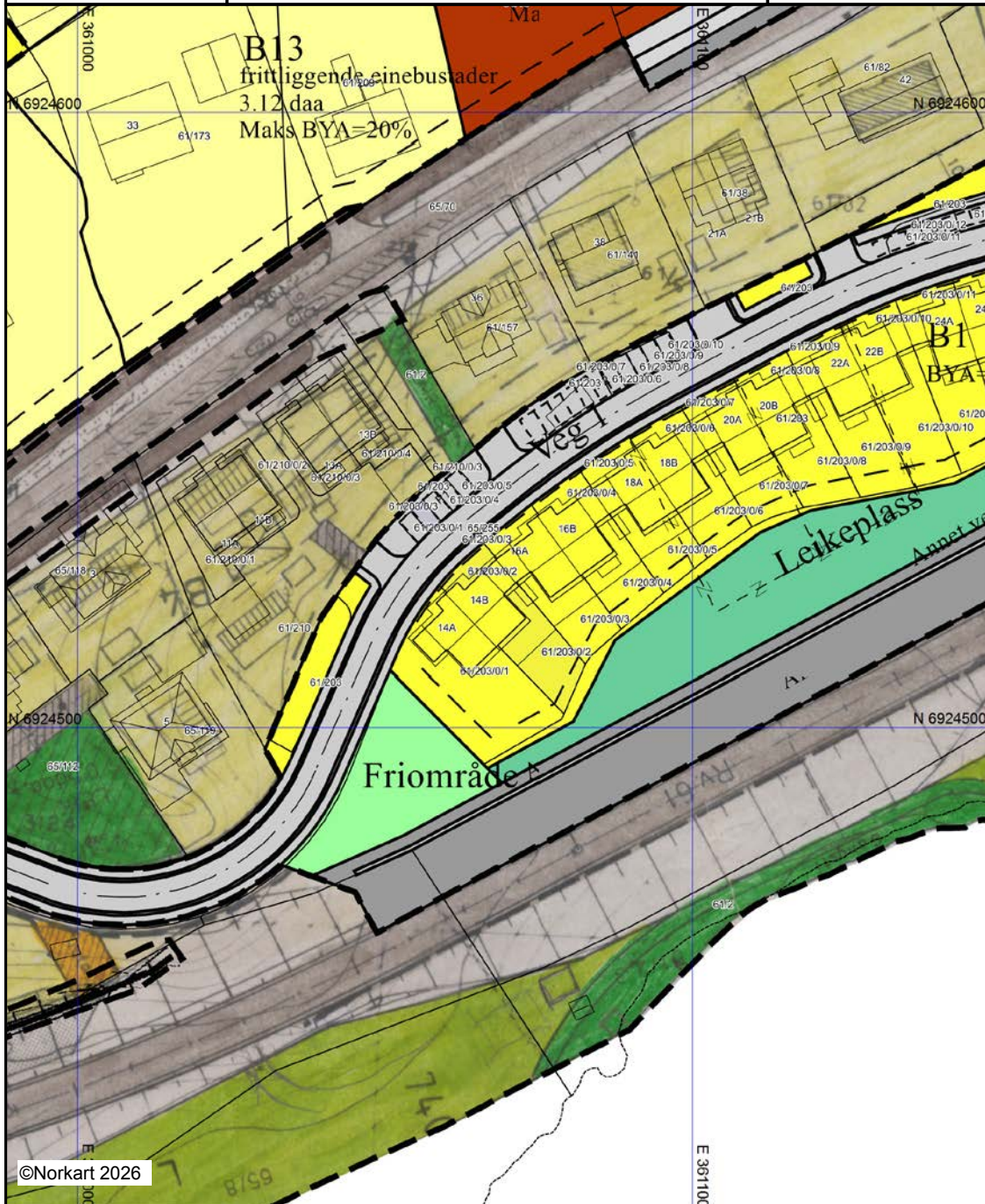
Sula kommune

Reguleringsplankart

Eiendom: 61/203/0/2
Adresse: Krikane 14B
Utskriftsdato: 16.03.2026
Målestokk: 1:1000



UTM-32





©Norkart 2026



Kartet er produsert fra kommunens beste digitale kartbaser for området og inneholder viktige opplysninger om eiendommen og området omkring. Presentasjonen av informasjon er i samsvar med nasjonal standard. Kartet kan inneholde feil, mangler eller avvik i forhold til kravene i oppgitt standard. Kartet kan ikke benyttes til andre formål enn det formålet det er utlevert til uten samtykke fra kommunen jf. lov om åndsverk.

Tegnforklaring




Reguleringsplan-Byggeområde (PBL1985 § 2)

-  Frittliggende småhusbuseiend
-  Område for særskilt angitt allmennyttig formål




Reguleringsplan-Offentlige trafikkområde (1)

-  Kjøreveg
-  Annan veggrunn


Reguleringsplan-Bygninger og anlegg (PBL2)

-  Bustader
-  Bustader - konsentrert småhus
-  Leikeplass


Reguleringsplan-Samferdselsanlegg og tekn

-  Veg
-  Kjøreveg
-  Annan veggrunn - tekniske anlegg

Reguleringsplan-Grøntstruktur (PBL2008 §1)

-  Friområde

Reguleringsplan - Felles for PBL 1985 og 20

-  Regulerings- og utbyggingsplanområde

-  Planen si avgrensning
-  Formålsgrense
-  Regulert tomtegrense
-  Eieidomsgrænse som skal opphevast
-  Byggjegrænse
-  Regulert senterlinje
-  Regulert parkeringsfelt

- Abc Påskrift feltnavn
- Abc Påskrift reguleringsformål/arealformål
- Abc Påskrift areal
- Abc Påskrift utnytting
- Abc Påskrift plantilbehør



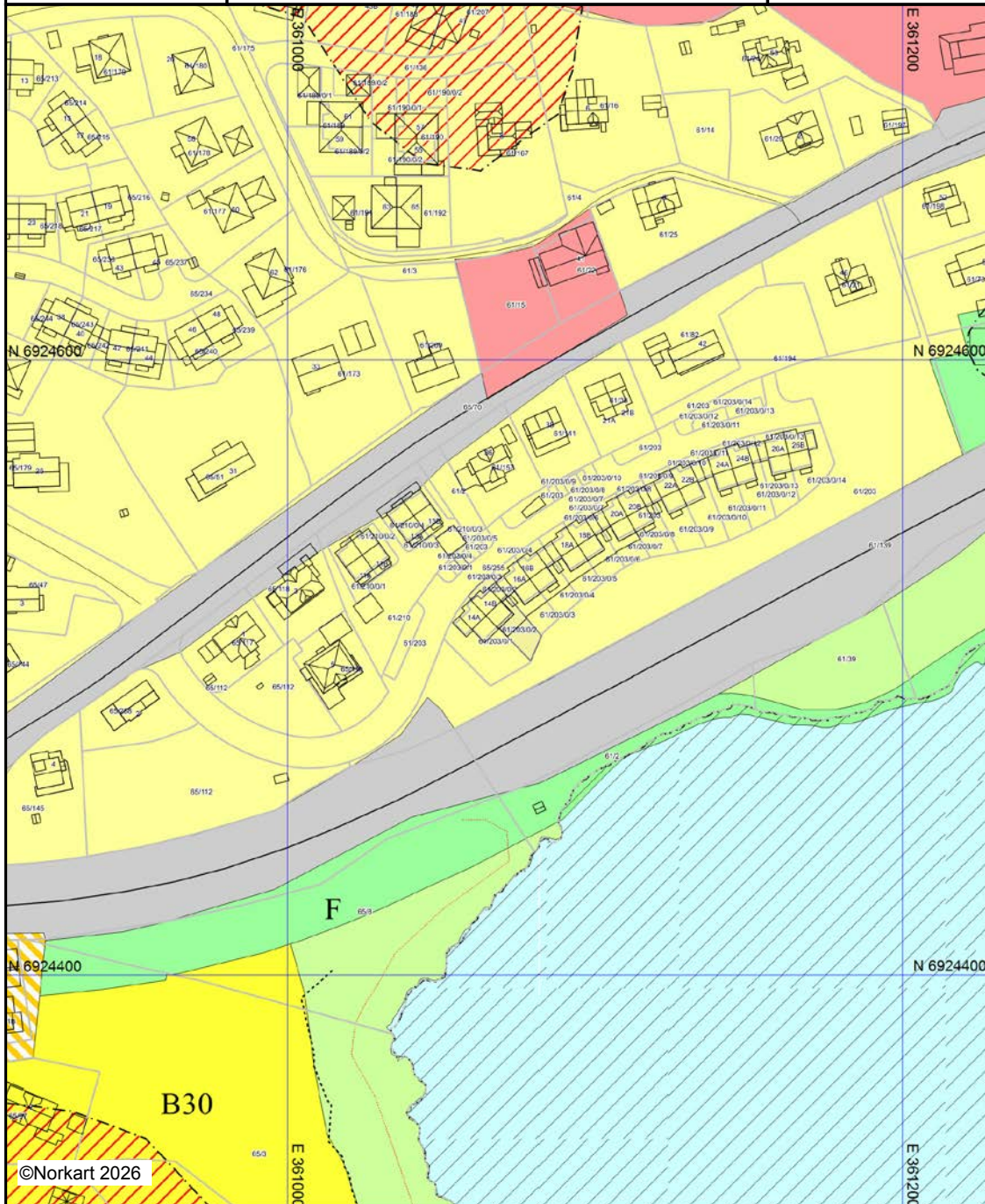
Sula kommune

Kommuneplankart

Eiendom: 61/203/0/2
Adresse: Krikane 14B
Utskriftsdato: 16.03.2026
Målestokk: 1:2000







UTM-32



Kartet er produsert fra kommunens beste digitale kartbaser for området og inneholder viktige opplysninger om eiendommen og området omkring. Presentasjonen av informasjon er i samsvar med nasjonal standard. Kartet kan inneholde feil, mangler eller avvik i forhold til kravene i oppgitt standard. Kartet kan ikke benyttes til andre formål enn det formålet det er utlevert til uten samtykke fra kommunen jf. lov om åndsverk.

Tegnforklaring

<i>Kommuneplan-Bygninger og anlegg (PBL20</i>	
	Bustader - eksisterende
	Bustader - nytt
	Offentleg eller privat tenesteyting - eksisterer
	Kombinert byggje- og anleggsformål - eksisterer
<i>Kommuneplan-Samferdselsanlegg og tekniske</i>	
	Køystrekk - eksisterende
<i>Kommuneplan-Grøntstruktur (PBL2008 §11-</i>	
	Friområde - eksisterende
<i>Kommuneplan-Landbruks-, natur- og friluftsliv</i>	
	Landbruks-, natur- og friluftslivsformål samt reir
<i>Kommuneplan-Bruk og vern av sjø og vassdrag</i>	
	Bruk og vern av sjø og vassdrag med tilhøyrer
<i>Kommuneplan - Omsynsoner (PBL2008 §11-</i>	
	Faresone - Ras- og skredfare
	Angitt omsynsone - Bevaring naturmiljø
	Bandlegging etter lov om kulturminne - eksisterer
<i>Kommuneplan-Linje- og punktsymbol (PBL2008 §11-</i>	
	Faresonegrense
	Angitt omsynsgrense
	Bandleggingsgrense
	Forbodsgrense sjø
<i>Felles for kommuneplan PBL 1985 og 2008</i>	
	Planområde
	Planens si avgrensing
	Grense for arealformål
	Fjernveg - eksisterende
	Hovudveg - eksisterende
	Samleveg - eksisterende
	Gang-/sykkelveg - eksisterende
	Gang-/sykkelveg - nytt
	Turveg/turdrag - nytt
	Kommune(del)plan - påskrift

Tegnforklaring

Eiendom	1531 61/203/0/2		
Utskriftsdato	16.03.2026	Antall datasett	99

VIKTIG: Fravær av treff på et datasett betyr ikke nødvendigvis at området er fritatt for risiko, men at det ikke er gjort observasjoner av det aktuelle temaet i området, eller at området ikke er kartlagt. Treff på et datasett indikerer normalt at ytterligere undersøkelser er nødvendige.

Det tas forbehold om riktigheten eller fullstendigheten av opplysningene i dette dokumentet. Det kan ikke rettes krav som følge av at disse opplysningene benyttes som grunnlag for beslutninger.

10 Berørte datasett

- ❗ 100-meter belte kyst
- ❗ Kvikkleire
- ❗ Marin grense
- ❗ Naturtyper i Norge - landskap
- ❗ Strategisk støykartlegging veg
- ❗ FKB-AR5
- ❗ Løsmasser N50/N250
- ❗ Mulighet for marin leire
- ❗ Støykartlegging veg etter T-1442
- ❗ Tettsteder

89 Sjekkede, ikke berørte datasett

- ✔ Aktsomhetskart for jord- og flomskred
- ✔ Aktsomhetskart for snøskred
- ✔ Akvakulturlokaliteter
- ✔ Arter av nasjonal forvaltningsinteresse
- ✔ Byggeforbudssoner kraftledninger
- ✔ Dyrkbar jord
- ✔ Faresonekart for skred i bratt terreng
- ✔ FKB Tiltak
- ✔ FKB-bane
- ✔ Foreslåtte naturvernområder
- ✔ Forsvarets skyte- og øvingsfelt land
- ✔ Grunnvannsborehull
- ✔ Gyteområder
- ✔ Hoved- og biled, arealavgrensning
- ✔ Jordkvalitet
- ✔ Korallrev
- ✔ Kulturlandskap - verdifulle
- ✔ Kulturminner - Kulturmiljøer
- ✔ Kulturminner - SEFRAK
- ✔ Kulturminner - Fredete bygninger
- ✔ Lufthavn - Restriksjonsplaner for Avinors lufthavner
- ✔ Markagrensa
- ✔ Naturtyper - Utvalgte
- ✔ Naturtyper på land (NiN)
- ✔ Naturvernområder
- ✔ Reindrift beitehage
- ✔ Reindrift flyttlei
- ✔ Reindrift høstvinterbeite årstidbeite
- ✔ Reindrift oppsamlingsområde
- ✔ Reindrift reinbeitedistrikt
- ✔ Reindrift reindriftsanlegg
- ✔ Reindrift reinrestriksjonsområde
- ✔ Reindrift sommerbeite årstidbeite
- ✔ Reindrift vårbeite årstidbeite
- ✔ Skredhendelser
- ✔ Statens vegvesens kvikkleiredata
- ✔ Store fjellskred
- ✔ Støysoner Avinors lufthavner
- ✔ Støysoner for Forsvarets flyplasser
- ✔ Tilgjengelighet
- ✔ Trafikkulykker
- ✔ Vannforekomster
- ✔ Veg senterlinje Elveg 2.0
- ✔ Vernskog
- ✔ Vindkraft
- ✔ Aktsomhetskart for kvikkleireskred
- ✔ Aktsomhetskart for steinsprang
- ✔ Ankringsområder
- ✔ Bergrettigheter
- ✔ Dybdedata
- ✔ Faresonekart for flom
- ✔ Fiskeplasser redskap
- ✔ FKB-arealbruk
- ✔ Flom - aktsomhetsområder
- ✔ Forsvarets skyte- og øvingsfelt i sjø
- ✔ Forurenset grunn
- ✔ Grus og pukk
- ✔ Hoved- og biled
- ✔ Inngrepsfrie naturområder
- ✔ Kartlagte og verdsatte friluftslivsområder
- ✔ Kulturlandskap - utvalgte
- ✔ Kulturminner - Brannsmitteområder
- ✔ Kulturminner - Lokalteter, Enkeltminner og Sikringssoner
- ✔ Kulturminner - Verneverdig tette trehusmiljøer
- ✔ Låssettingsplasser
- ✔ Marine Naturtyper - DN håndbok 19
- ✔ Mineralressurser - industrimineral, naturstein og metaller
- ✔ Naturtyper - verdsatte
- ✔ Naturtyper på land og i ferskvann (HB13)
- ✔ Radon
- ✔ Reindrift ekspropriasjon reinekspriasjonsområde
- ✔ Reindrift høstbeite årstidbeite
- ✔ Reindrift konvensjonsområde reinkonvensjonsomrade
- ✔ Reindrift Reinavtaleområde
- ✔ Reindrift reinbeiteområde
- ✔ Reindrift reinkonsesjonsområde
- ✔ Reindrift siidaområde
- ✔ Reindrift trekklei
- ✔ Reindrift vinterbeite årstidbeite
- ✔ SR16 - Skogressurskart 16x16 meter
- ✔ Statlig sikra friluftslivsområder
- ✔ Stormflo
- ✔ Støysoner for BaneNORs jernbanenett
- ✔ Støysoner for Forsvarets skyte- og øvingsfelt etter T-1442
- ✔ Trafikkmengde
- ✔ Turrutebasen
- ✔ Vannkraft, Utbygd og ikke utbygd
- ✔ Verneplan for vassdrag
- ✔ Villreinområder

100-meter belte kyst

Kilde	Norkart	Versjon	13.06.2012
-------	---------	---------	------------



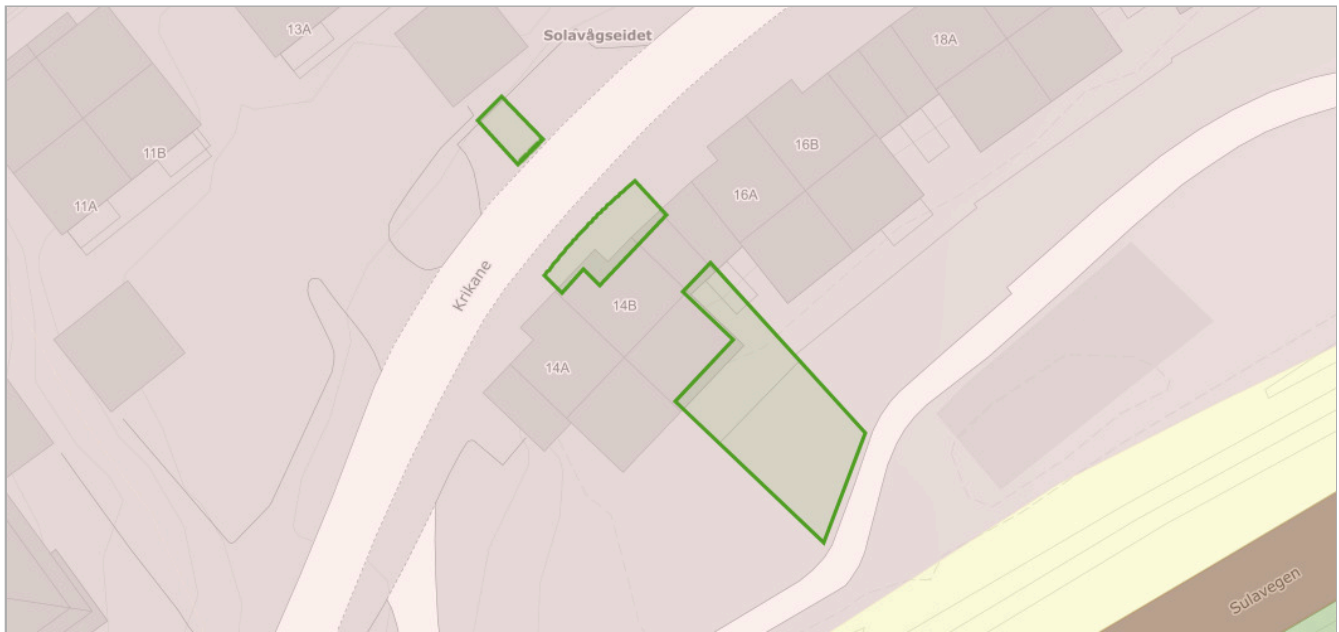
Om datasettet

Datasettet viser buffersone 100 meter unna kystlinje som flater.

Tegnforklaring

100-metersbelte kyst
100m belte kyst

Kilde	Geovekst	Versjon	16.12.2025
-------	----------	---------	------------



Om datasettet

FKB-AR5 beskriver Norges arealressurser i målestokk 1:5 000. AR5 vil danne grunnlag for videre ajourhold av detaljert arealressursinformasjon. AR5 er et flatedekkende datasett som er velegnet for analyseformål og kartframstillinger.

Tegnforklaring

■	Bebyggelse
■	Innmarksbeite
■	Skog
■	Samferdsel

Objekter

Arealtype	Grunnforhold	Skogbonitet	Treslag
Bebyggd	Ikke relevant	Ikke relevant	Ikke relevant

Kvikkleire

Kilde	Norges vassdrags- og energidirektorat	Versjon	11.03.2026
-------	---------------------------------------	---------	------------



Om datasettet

Kartene gir en oversikt over soner med potensiell fare (aktsomhetsområder) for større kvikkleireskred. Sonene er identifisert og avgrenset ved kvartærgeologisk kartlegging (for å identifisere områder med marin leire), geoteknikk vurdering av topografi og grove, geotekniske undersøkelser. Sonene omfatter løseområder for kvikkleireskred (områder som kan gli ut) og utløpsområder (områder som kan rammes av skredmasser) for nye kartlegginger. For identifiserte soner som kun inneholder løseområder, må utløpsområdene vurderes særskilt.

De identifiserte kvikkleiresonene er klassifisert i tre faregradsklasser (høy-, middels- og lav faregrad), basert på topografiske, geotekniske og hydrologiske kriterier. Sonene er videre klassifisert i tre konsekvensklasser (høy-, middels- og lav konsekvensklasse) avhengig av konsekvenser som et skred i sonen vil ha på bebyggelse og infrastruktur. Sonene er deretter klassifisert i fem risikoklasser, utledet fra faregrads- og konsekvensklassifiseringen.

Datasettet er primært ment som grunnlag for å vurdere kvikkleireskredfare på kommuneplannivå. Datasettet/kartene er også ment som grunnlag for informasjon til kommuner, grunneiere, entreprenører og andre, med tanke på å unngå terrenginngrep og andre aktiviteter som kan utløse skred. Sonene viser områder der en må vise særlig aktsomhet mot større kvikkleireskred ved arealplanlegging, utbygging og terrenginngrep. De kartlagte sonene viser bare kvikkleiresoner med potensiell fare for større skred (terreng med høydeforskjell på 15 m og mer). Det kan også finnes skredfarlige kvikkleiresoner utenfor de identifiserte sonene. I alle områder med marine leiravsetninger må det derfor utvises en generell aktsomhet mot mulige kvikkleireskred. I NVEs retningslinjer "Flaum og skredfare i arealplaner" med tilhørende veileder "Vurdering av områdestabilitet ved utbygging på kvikkleire og andre jordarter med sprøbruddegenskaper", og i veilederen til byggteknisk forskrift, er dette beskrevet nærmere. Se også NVEs hjemmesider for mer info om hvordan man skal ta hensyn til flom- og skredfare i arealplaner: <https://www.nve.no/flaum-og-skred/arealplanlegging/vassdragsmiljo-i-arealplanlegging/?ref=mainmenu>

Tegnforklaring

Kvikkleiredekning
Kartlagt
Kvikkleiresone
Ingen kvikkleirefare

Objekter

Navn	Faregrad	Faktaark
Område uten fare	Ingen	Faktaark (https://www.nve.no/moere-og-romsdal/kvikkleirerapporter-for-sula-kommune/)

Kilde	Norges geologiske undersøkelse	Versjon	15.05.2025
-------	--------------------------------	---------	------------



Om datasettet

Datagrunnlaget for tema jordarter er basert på innholdet i kvartærgeologiske kart (løsmassekart), som foreligger analogt i flere målestokker (hovedsaklig M 1:50.000). Kartene er konvertert til digital form ved hjelp av skanning og vektorisering. I første omgang er kun flatene og formelementer (linjer) etablert som digitale datasett. Senere vil også punktinformasjonen bli tilgjengelig. Temakoder og egenskaper følger i hovedsak SOSI-standard, versjon 4.0. I egenskapstabellen til kartet er det gitt opplysninger om jordartstype, og med utgangspunkt i jordartenes egenskaper er det utviklet avledede tema. Dette kan være infiltrasjonsegenskaper og grunnvannspotensiale. Forholdene ligger også til rette for senere å utvikle tema av interesse for avfallsdeponering, grunnforhold og telefare. De avleda temaene må ikke oppfattes som absolutte, men er kun retningsgivende. Lokale forhold og variasjoner vil kunne medvirke til at avledningen burde være annerledes enn oppgitt. Lokale undersøkelser anbefales derfor før tiltak basert på avledningen settes i verk.

Tegnforklaring

Løsmasser N50/N250
Marin strandavsetning
Hav og fjordavsetning, tynt dekke

Objekter

Løsmasstype	Infiltrasjonsegenskap	Grunnvann
Marin strandavsetning,sammenhengende dekke	Middels egnet	Begrenset grunnvannspotensial

Marin grense

Kilde	Norges geologiske undersøkelse	Versjon	11.03.2026
-------	--------------------------------	---------	------------



Om datasettet

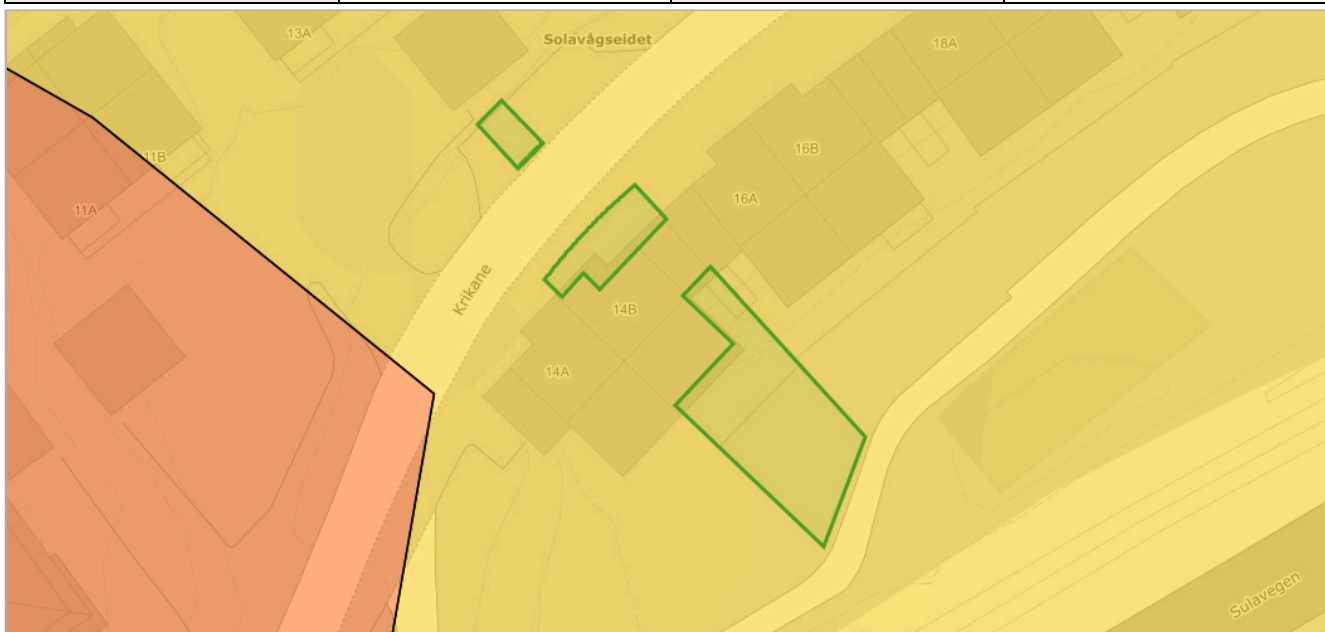
Marin grense angir det høyeste nivået som havet nådde etter siste istid. Marin grense angir dermed det høyest mulige nivået for marine sedimenter (hav- og fjordavsetninger) som er hevet til tørt land. Dataene består av punktregistreringer, linjer samt polygoner. Linjer og polygoner er modellert fra punktene og en 10 m høydemodell.

Tegnforklaring

Marin grense flate
■ Marin grense flate

Mulighet for marin leire

Kilde	Norges geologiske undersøkelse	Versjon	11.03.2026
-------	--------------------------------	---------	------------



Om datasettet

Mulighet for marin leire er basert på løsmassekart i ulik målestokk og datasett for marin grense. Løsmassetyper under marin grense er klassifisert etter muligheten for å finne marin leire og kan grovt sett inndeles i seks klasser.

Karttjenesten 'Mulighet for marin leire' er opprettet som en hjelp til å lese et kvartærgeologisk kart. Datasettet kan brukes til overordnet "screening" av store områder mht mulig forekomst av marin leire. Andre type data kan bidra til å verifisere om hvorvidt marin leire er tilstede eller ikke, for eksempel grunnboringsdata.

Tegnforklaring

Mulighet for marin leire
Svært stor, men usammenhengende eller tynt
Stor

Objekter

Mulig marin leire	Løsmasstype
stor	Marin strandavsetning,sammenhengende dekke

Kilde	Artsdatabanken	Versjon	11.03.2026
-------	----------------	---------	------------



Om datasettet

NiN landskap er et system for beskrivelse av landskapsmessig variasjon som forholder seg til definisjonene i den europeiske landskapskonvensjonen og i naturmangfoldloven. NiN landskap er en del av Artsdatabanken sitt typesystem «Natur i Norge (NiN)». Kartleggingsmetodikken er utviklet for Nordland fylke, og standarden er utviklet etter et pilotprosjekt i Nordland fylke. Systemet inneholder standardisert metodikk for avgrensning og typeinndeling av landskap. Landskapsnivået i NiN er tilpasset kartlegging i målestokk 1:50 000. Landskapstypeinndelingen i NiN omfatter alle landskap fra naturlandskap, via jordbrukslandskap til bylandskapet. På grunnlag av digitale terrengformanalyser er det laget standardiserte kriterier for inndeling i hovedtyper og grupper av hovedtyper, som fanger opp variasjonen i landskapet på grov skala. Videre er det utarbeidet en typeinndeling for å adressere landskapsvariasjon i finere skala basert på variasjon i landskapets innhold og egenskaper. Variasjon i landskapet langs ti gradienter danner grunnlag for denne inndelingen.

Tegnforklaring

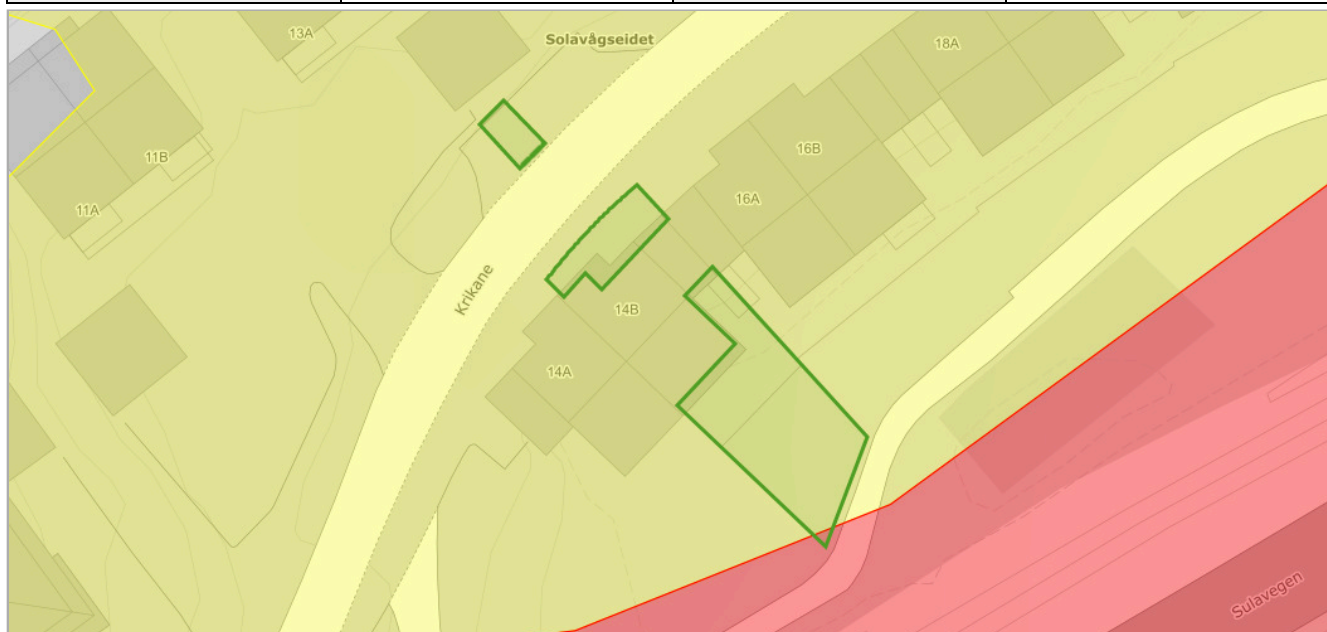
Kyst - fjordlandskap
Kyst - fjordlandskap
Kyst - slettelandskap
Kyst - slettelandskap

Objekter

Objekttype	Kode	Landskapstype
kyst_slettelandskap	LA-TI-K-S	Skjernet indre slakt til småkupert kystslettelandskap med tett bebyggelse

Støykartlegging veg etter T-1442



Kilde	Statens vegvesen	Versjon	11.03.2026
-------	------------------	---------	------------



Om datasettet

Støyvarselskart produseres for Europa-, riks- og fylkesveg ca hvert 4 år. Det benyttes som hensynssoner i kommuneplanarbeidet. Støykartene er et resultat fra en beregning basert på tilgjengelig informasjon om terrengforhold, trafikkmengde og skjerming. Informasjon om terreng og situasjon er hentet fra fkb-kart og er supplert med informasjon fra NVDB. Informasjon om Trafikkmengde og fordeling mellom kjøretøytyper og fordeling over døgn er hentet fra Nordtraf. Beregningen er utført i Norstøy.

Tegnforklaring

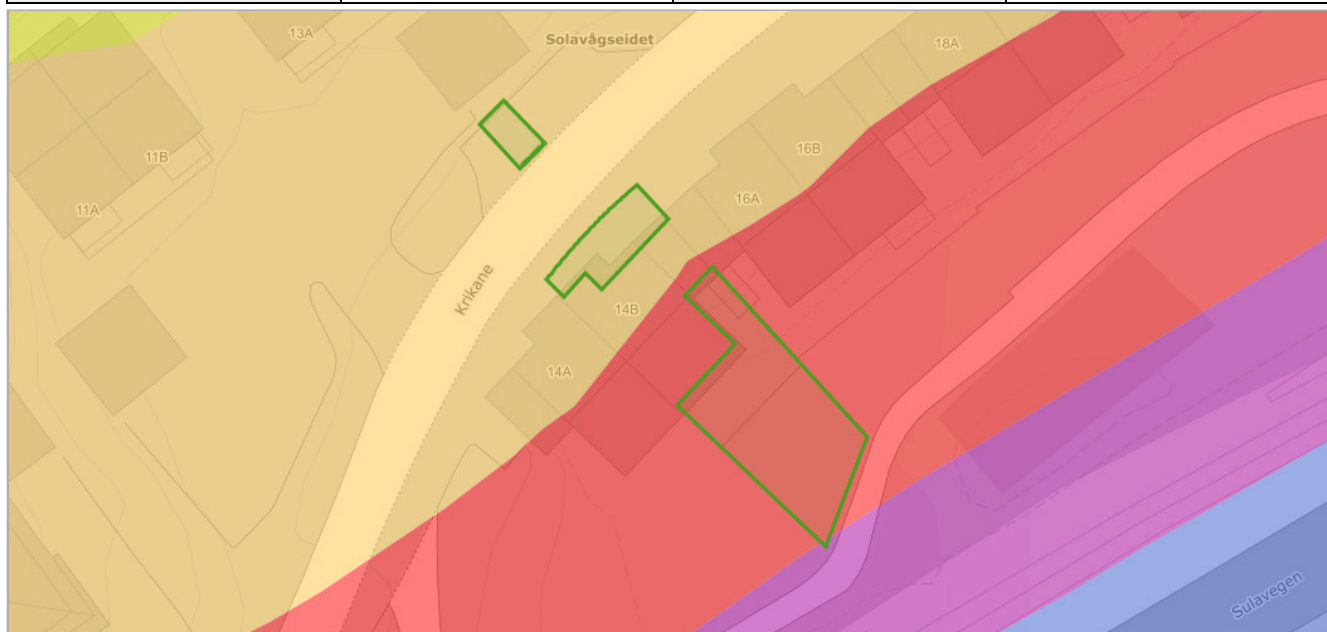
	Lavt støynivå
	Høyt støynivå

Objekter

Kategori
R
G

Strategisk støykartlegging veg

Kilde	Statens vegvesen	Versjon	03.01.2026
-------	------------------	---------	------------



Om datasettet

De strategiske støykartene viser støysituasjonen fra vegtrafikk ved årsskiftet 2016/2017 for de største byområdene i landet og i tillegg langs de riks- og fylkesveger der det passerer mer enn 8200 kjøretøy per døgn. Denne støykartleggingen gjøres for eksisterende veg etter krav i forurensingsforskriften §5 og inngår i en større kartlegging i Europa. Byområdene som inngår i kartleggingen er: • Oslo, med nabokommunene Asker, Bærum, Skedsmo, Lørenskog og Rælingen • Bergen • Stavanger, med nabokommunene Sandnes, Randaberg og Sola • Trondheim • Fredrikstad og Sarpsborg Datasettet oppdateres ikke, men produseres på nytt hvert 5 år.

Tegnforklaring

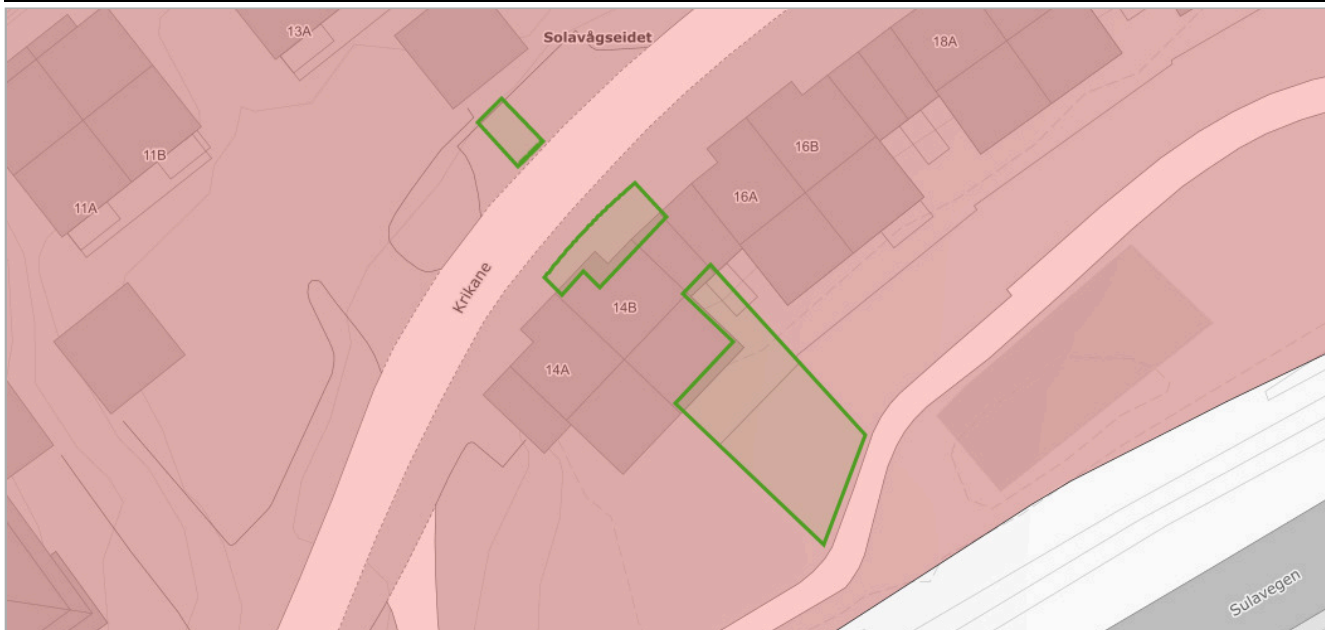
Strategisk støykartlegging
75 dB
70 dB
65 dB
60 dB
55 dB

Objekter

Støyintervall
60
65
70

Tettsteder

Kilde	Statistisk sentralbyrå	Versjon	11.03.2026
-------	------------------------	---------	------------



Om datasettet

Tettsteder er geografiske områder som har en dynamisk avgrensing, og antall tettsteder og deres yttergrenser vil endre seg over tid avhengig av byggeaktivitet og befolkningsutvikling.

Et tettsted er en hussamling med minst 200 bosatte og der avstanden mellom husene normalt ikke skal overstige 50 meter. Les mer om tettsted og fullstendig definisjon her: <http://www.ssb.no/befsett>.

Tegnforklaring

Tettsteder
Tettsteder

Objekter

Tettstednr	Navn	Innbyggere	Areal
6025	Ålesund	55386	28.87560081608578

Eiendom	1531 61/203/0/2		
Utskriftsdato	16.03.2026	Antall datasett	4

Det tas forbehold om riktigheten eller fullstendigheten av opplysningene i dette dokumentet. Det kan ikke rettes krav som følge av at disse opplysningene benyttes som grunnlag for beslutninger.

0 Berørte datasett

Ingen datasett

4 Sjekkede, ikke berørte datasett

- Kulturminner - Kulturmiljøer
- Kulturminner - SEFRAK
- Kulturminner - Lokalteter, Enkeltminner og Sikringssoner
- Kulturminner - Fredete bygninger



Adresse

Krikane 14B, 6037 EIDSNES

Dato for energimerking

31.03.2026

Merkenummer

Energiattest-2026-276910

Bygningskategori

Småhus

Bygningsnummer

300751024

Gårdsnummer

61

Bruksnummer

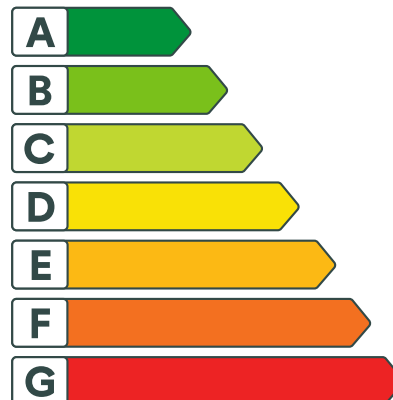
203

Seksjonsnummer

2

Bruksenhetsnummer

H0101



Energikarakteren

Energikarakteren angir hvor energieffektiv boligen er, inkludert oppvarmingsanlegget. Energikarakteren er beregnet ut fra den typiske energibruken for boligtypen. Beregningene er gjort ut fra normal bruk ved et gjennomsnittlig klima. Det er boligens energimessige standard og ikke bruken som bestemmer energikarakteren. Boligdata i denne attesten er beregnet ut fra opplysninger som er gitt av boligeier. Der opplysninger ikke er oppgitt, brukes typiske standardverdier for den aktuelle bygningstypen.



Boliginformasjon

Byggeår

2021

Bygningstype

Tomannsbolig vertikal delt

Bruksareal

116,0 m²

Oppvarmet bruksareal

116,0 m²

Oppvarmet etasje

2

Bygningsmateriale

Tre

Oppvarming

Elektrisitet, Ved

Ventilasjon

Balansert ventilasjon



Energi

Beregnet vektet levert energi i normert klima er et nøkkeltall for å vurdere en bygnings energieffektivitet, der ulike energibærere (strøm, fjernvarme, varmpumpe) vekter ulikt.

Beregnet vektet levert energi i normert klima

Pr. KVM pr. år

108,87 kWh/m²

Beregnet levert energi i lokalt klima

Pr. KVM pr. år

109,33 kWh/m²

Totalt levert pr. år

13 040 kWh



Krikane 14B, 6037 EIDSNES



Detaljer

Bygningsform Nei	Vegger Nei
Vindu Nei	Gulv Nei
Takkonstruksjon Nei	Ytterdører Nei
Energibruk Nei	Lekkasjetall Nei
Solceller Nei	



Krikane 14B, 6037 EIDSNES



Tiltak

Brukertiltak

Tiltak 1: Slå av lyset og bruk sparepærer

Slå av lys i rom som ikke er i bruk. Utnytt dagslyset. Bruk sparepærer, spesielt til utelys og rom som er kalde eller bare delvis oppvarmet.

Tiltak 2: Redusér innetemperaturen

Ha en moderat innetemperatur, for hver grad temperatursenkning reduseres oppvarmingsbehovet med 5 %. Mennesker er også varmekilder; jo flere gjester – desto større grunn til å dempe varmen. Ha lavere temperatur i rom som brukes sjelden eller bare deler av døgnet. Monter tetningslister rundt trekkfulle vinduer og dører (kan sjekkes ved bruk av myggspiral/røyk eller stearinlys). Sett ikke møbler foran varmeovner, det hindrer varmen i å sirkulere. Trekk for gardiner og persienner om kvelden, det reduserer varmetap gjennom vinduene.

Tiltak 3: Luft kort og effektivt

Ikke la vinduer stå på gløtt over lengre tid. Luft heller kort og effektivt, da får du raskt skifta lufta i rommet og du unngår nedkjøling av gulv, tak og vegger.

Tiltak 4: Velg hvitevarer med lavt forbruk

Når du skal kjøpe nye hvitevarer så velg et produkt med lavt strømforbruk. Produktene deles inn i energiklasser fra A til G, hvor A er det minst energikrevende. Mange produsenter tilbyr nå varer som går ekstra langt i å være energieffektive. A+ og det enda bedre A++ er merkinger som har kommet for å skille de gode fra de ekstra gode produktene.

Tiltak 5: Tiltak utendørs

Monter urbryter (koblingsur) på motorvarmeren slik at den ikke står på mer enn nødvendig. Skift til sparepærer. Sparepærer på 5, 7, 11, 15, og 20 W tilsvarer glødelamper på henholdsvis 25, 40, 60, 75 og 100 W, og de varer dessuten lenger, 8.000-15.000 timer mot 1.000-2.500 timer for glødelamper. Det kan monteres fotocelle på utebelysningen slik at det automatisk går av/på etter dagslyset/mørket. Eller det kan monteres bevegelsessensor slik at lyset kun går på ved bevegelse og slås av automatisk etter forhåndsinnstilt tid. For snøsmelteanlegg som kun er manuelt styrt av/på eller ift. lufttemperatur kan det installeres automatiikk slik at snøsmelteanlegget både er temperatur- og nedbørsstyrt dvs. når det registreres nedbør og kulde samtidig.

Tiltak 6: Følg med på energibruken i boligen

Gjør det til en vane å følge med energiforbruket. Les av måleren månedlig eller oftere for å være bevisst energibruken. Ca halvparten av boligens energibruk går til oppvarming.

Tiltak 7: Spar strøm på kjøkkenet

Ikke la vannet renne når du vasker opp eller skyller. Bruk kjeler med plan bunn som passer til platen, bruk lokk, kok ikke opp mer vann enn nødvendig og slå ned varmen når det har begynt å koke. Slå av kjøkkenventilatoren når det ikke lenger er behov. Bruk av microbølgeovn til mindre mengder mat er langt mer energisparende enn komfyren. Tin frossenmat i kjøleskapet. Kjøl - og frys skal avrimes ved behov for å hindre unødvendig energibruk og for høy temperatur inne i skapet / boksen (nye kjølekap har ofte automatisk avriming). Fjern støv på kjøleribber og kompressor på baksiden. Slå av kaffetraker når kaffen er ferdig traktet og bruk termos. Oppvaskmaskinen har innebygde varmeelementer for oppvarming av vann og skal kobles til kaldvannet, kobles den til varmtvannet øker energibruken med 20 - 40 % samtidig som enkelte vaske - og skylleprosesser foregår i feil temperatur.

Tiltak 8: Vask med fulle maskiner

Fyll opp vaske- og oppvaskmaskinen før bruk. De fleste maskiner bruker like mye energi enten de er fulle eller ikke.

Tiltak 9: Bruk varmtvann fornuftig

Bytt til sparedusj hvis du ikke har. For å finne ut om du bør bytte til sparedusj eller allerede har sparedusj kan du ta tiden på fylling av ei vaskebøtte; nye sparedusjer har et forbruk på kun 9 liter per minutt. Ta dusj i stedet for karbad. Skift pakning på dryppende kraner. Dersom varmtvannsberederen har nok kapasitet kan temperaturen i berederen reduseres til 70gr.

Tiltak 10: Slå el.apparater helt av

Elektriske apparater som har stand-by modus trekker strøm selv når de ikke er i bruk, og må derfor slås helt av.

Tiltak utendørs

Tiltak 11: Montere urbryter på motorvarmer

Det monteres urbryter (koblingsur) på motorvarmeren slik at den ikke står på mer enn nødvendig.

Tiltak 12: Termostat- og nedbørsstyring av snøsmelteanlegg

Snøsmelteanlegget er kun manuelt styrt, eller styres kun etter lufttemperatur. Det installeres automatikk slik at snøsmelteanlegget både er temperatur- og nedbørsstyrt. Det kan være i form av en temperatur- og snøføler i bakken, med temperatur - og fuktføler i luften. Snøsmelteanlegget aktiveres kun ved behov dvs. når det registreres nedbør og kulde samtidig.

Tiltak 13: Montere automatikk på utebelysning

Det kan monteres fotocelle på utebelysningen slik at det automatisk går av/på etter dagslyset/mørket. Eller det kan monteres bevegelsessensor slik at lyset kun går på ved bevegelse og slås av automatisk etter forhåndsinnstilt tid.

Tiltak 14: Skifte til sparepærer på utebelysning

Sparepærer på 5, 7, 11, 15, og 20 W tilsvarer glødelamper på henholdsvis 25, 40, 60, 75 og 100 W. Sparepærer gir like mye lys som vanlige glødelamper, men bruker bare rundt 20% av energien. De varer dessuten lenger, 8.000-15.000 timer mot 1.000 - 2.500 timer for glødelamper.

Tiltak på luftbehandlingsanlegg

Tiltak 15: Utføre service på ventilasjonsanlegg

Balanserte ventilasjonsanlegg bør kontrolleres jevnlig for å sikre at de fungerer som de skal. Filtere bør skiftes jevnlig.

Tiltak på elektriske anlegg

Tiltak 16: Temperatur- og tidsstyring av panelovner

Evt. eldre elektriske varmeovner uten termostat skiftes ut med nye termostatregulerte ovner med tidsstyring, eller det ettermonteres termostat / spareplugg på eksisterende ovn. Dersom mange ovner skiftes ut bør det vurderes et system hvor temperatur og tidsinnstillinger i ulike rom i boligen styres fra en sentral enhet.



Om grunnlaget for energimerket

Enova er ansvarlig for energimerkeordningen. Energimerket beregnes på grunnlag av oppgitte opplysninger om boligen. For informasjon som ikke er oppgitt, brukes typiske standardverdier for den aktuelle bygningstypen fra tidsperioden den ble bygd i. Beregningsmetodene for energikarakteren baserer seg på NS 3031.

<https://www.enova.no/energimerking>



Spørsmål om energiattesten

Spørsmål om energiattesten, energimerkeordningen eller gjennomføring av energieffektivisering og tilskuddsordninger kan rettes til Enova Svarer.

For ytterligere råd og veiledning om effektiv energibruk se våre nettsider.

<https://www.enova.no>



OVERSIKT OVER LØSØRE OG TILBEHØR TIL EIENDOMMEN

Oversikten er utarbeidet av Norges Eiendomsmeglerforbund, Eiendom Norge og Advokatforeningens Eiendomsmeglingsgruppe, og er gjeldende fra 1. januar 2020.

Generelt

Lov om avhending av fast eiendom (avhendingslova/avhl.) av 3. juli 1992 regulerer kjøper og selgers rettigheter og plikter ved overdragelse av fast eiendom og andeler i borettslag.

I henhold til avhl. § 3-4 skal eiendommen, når annet ikke er avtalt, overdras med innredninger og utstyr som etter lov, forskrift eller annet offentlig vedtak skal følge med. Det samme gjelder varig innredning og utstyr som enten er fastmontert eller er særskilt tilpasset bygningen, jf. avhl. § 3-5. Loven inneholder ingen detaljert oversikt over hva som omfattes av «innredning og utstyr», og over hva som skal regnes som «fastmontert eller særskilt tilpasset».

Partene kan fritt avtale hva som skal følge med eiendommen ved salg. Bransjens liste over løsøre og tilbehør som skal følge med eiendommen, er en del av avtalen mellom kjøper og selger dersom ikke annet er opplyst i salgsoppgaven, kjøper har tatt forbehold i bud eller avtale på annen måte er inngått. Der intet annet er avtalt, vil løsøre og tilbehør medfølge slik dette fremkommer av avhl. § 3-4 og § 3-5 og denne oversikt.

Produkter og installasjoner som medfølger overdras uten noen form for garantier, utover eventuell gjenværende leverandørgaranti.

Dersom det er noe i nedenstående liste som ikke finnes på eiendommen, vil det heller ikke medfølge.

- 1. HVITEVARER** medfølger der dette er spesielt angitt i salgsoppgaven.
- 2. HELDEKKENDE TEPPER** følger med uansett festemåte.
- 3. VARMEKILDER**, slik som ovner, kaminer, peiser, varmpumper og panelovner, følger med uansett festemåte. Frittstående biopeiser/varmeovner og terrassevarmere medfølger ikke. Det følger ikke med varmekilder i rom som ikke har vegg- eller fastmonterte varmekilder på visning.
- 4. TV, RADIO OG MUSIKKANLEGG.** TV-antenner og fellesanlegg for TV, herunder parabolantenne, og tuner/dekoder/tv-boks medfølger der dette eies av selger. Veggmontert TV/flatskjerm med tilhørende festeordning samt musikkanlegg følger ikke med (se også punkt 12).
- 5. BADEROMSINNREDNING/UTSTYR.** Badekar, dusjkabinett, dusjvegger, alle fastmonterte speil og hyller, fastmonterte glass- og håndkleholdere, herunder håndklevarmere samt baderomsinnredning, medfølger.
- 6. GARDEROBESKAP** medfølger, selv om disse er løse. Fastmonterte garderobehyller og knagger medfølger. Innredning i garderobeskap, for eksempel løse eller fastmonterte trådkurver, hyller, stenger og lignende, medfølger.

7. KJØKKENINNREDNING medfølger, herunder også åpne, fastmonterte hyller og løs eller fastmontert kjøkkenøy.

8. MARKISER, PERSIENNER og annen type innvendig og utvendig solskjerming, gardinoppheng, lamellgardiner og liftgardiner medfølger.

9. AVTREKKSIVIFTER av alle slag, samt fastmonterte aircondition/ventilasjonsanlegg, medfølger.

10. SENTRALSTØVSUGER medfølger med komplett anlegg, herunder slange, munnstykke mm.

11. LYSKILDER. Kupler, lysstoffarmatur, fastmonterte "spotlights", oppheng og skinner med spotlights samt utelys og hagebelysning medfølger. Vegglamper, krokhengte lamper, lysekroner, prismelamper og lignende som er koblet til sukkerbit eller stikkontakt følger likevel ikke med.

12. INSTALLERTE SMARTHUSLØSNINGER med sentral som styrer lys, varme, lyd o.l., samt tilhørende trådløse enheter som brytere, sensorer, kameraer, integrerte høyttalere el. medfølger. Enkle lysstyringssystem f.eks. med en sentral som kun styrer lyspærer eller smartpærer montert i sokkel medfølger likevel ikke.

13. UTVENDIGE SØPPELKASSER og eventuelt holder/hus til disse medfølger.

14. POSTKASSE medfølger.

15. UTENDØRS INNRETNINGER slik som flaggstang, fastmontert tørkestativ, samt andre faste utearrangementer som f.eks. badestamp, boblekar/jacuzzi og liknende utendørs kar, lekestue, lekestativ, utepeis, fastmontert trommel til vannslange, medfølger. Guidekabel/avgrensingskabel til robotgressklipper medfølger, men robotgressklipper og ladestasjon for denne medfølger ikke.

16. FASTMONTERT VEGGLADER/LADESTASJON TIL EL-BIL medfølger uavhengig av hvor laderen er montert.

17. SOLCELLEANLEGG med tilhørende teknisk infrastruktur medfølger.

18. GASSBEHOLDER til gasskomfyr og gasspeis medfølger.

19. BRANNSTIGE, BRANNTAU, feiestige og lignende medfølger der dette er påbudt. Løse stiger medfølger ikke.

20. BRANNSLUKNINGSAPPARAT, BRANNSLANGE og RØYKVARSLER medfølger der dette er påbudt. Det er eier og brukers plikt til å se til at utstyret forefinnes på enhver eiendom. Hvis annet ikke er uttrykkelig avtalt, skal dette derfor alltid følge med ved salg av eiendom.

21. SAMTLIGE NØKLER til eiendommen som selger er i besittelse av skal overleveres kjøper på overtakelsen, herunder nøkler til eventuelle boder, uthus, garasjeportåpner e.l. Låses boder, uthus e.l. med hengelås, skal lås og nøkler til disse medfølge.

22. GARASJEHYLLER, bodhyller, lagringshyller og oppheng til bildekk medfølger såfremt de er fastmontert.

Planter, busker og trær som er plantet på tomten, eller fastmonterte kasser og lignende er en del av eiendommen og medfølger i handelen.

Boligkjøperforsikring

Hvis din nye bolig har skjulte feil kan dette koste deg både tid og penger.

Dine fordeler

- Unngå bekymring og stress
- Spar verdifull tid
- Få advokatkostnadene dekket

Med vår boligkjøperforsikring er du i trygge hender hvis du oppdager feil eller mangler ved boligen du har kjøpt. Forsikringen gir deg tilgang på hjelp fra advokater, saksbehandlere og jurister som er spesialiserte på eiendomskjøp. De står klare til å hjelpe deg i fem år etter overtagelse – uten at du trenger å bekymre deg for egne og eventuelle idømte saksomkostninger.

Få hjelpen du trenger!

- **Når:** Du kjøper forsikringen når du kjøper en brukt bolig. Da gjelder avhendingsloven.
- **Hvor:** Hos eiendomsmegler senest ved kontraktsmøte.
- **Hvordan:** Krysses av i kjøpekontrakten. Forsikringsbevis og vilkår sendes per e-post.

Forsikringen er meglet frem av Söderberg & Partners og er plassert hos Gar-Bo Försäkring AB.

*Det tas forbehold om pris- og vilkårsendringer.


Hva koster forsikringen?

Forsikringspremien trekkes i oppgjøret.

Borettslagseiendom: kr 8 900

Seksjonert eiendom/
aksjebolig: kr 11 900

Enebolig/fritid/tomt: kr 17 900



soderbergpartners.no/eiendom



Nøklene i lomma. Forsikring fikser vi.

Ved kjøp av bolig gjennom Notar Eiendomsmegling får kjøper én måned gratis forsikring på boligen i samarbeid med Kolibri Forsikring. Forsikringen trer i kraft fra overtakelsesdato. Kolibri Forsikring vil kontakte kjøper med informasjon og tilbud om videre forsikring dersom kjøper ønsker dette.

 Kolibri

Les mer om oss på
→kolibriforsikring.no

Forbrukerinformasjon om budgivning



Sist oppdatert med virkning fra 1. juli 2025, i forbindelse med ikrafttredelse av endringer i eiendomsmeglingsloven.

Informasjonen er utarbeidet av Forbrukerrådet, Advokatforeningen ved Lovutvalget for eiendomsmegling, Eiendom Norge og Norges Eiendomsmeglerforbund, på grunnlag av bl.a. eiendomsmeglingsloven § 6-8.

Nedenfor gis en oversikt over de retningslinjer som anbefales ved budgivning på eiendommen. Avslutningsvis gis også en kort oversikt over de viktigste rettsreglene tilknyttet budgivning.

Før det legges inn bud på eiendommen oppfordres budgiver til å sette seg inn i all relevant informasjon om eiendommen, herunder salgsoppgave og tilstandsrapport.

GJENNOMFØRING AV BUDGIVNING:

1. Alle bud skal inngis skriftlig til megler, som formidler disse videre til selger. Med skriftlige bud menes også elektroniske meldinger som e-post og SMS når informasjonen i disse er tilgjengelig også for ettertiden. Kravet til skriftlighet gjelder også budforhøyelser, og motbud (bud fra selger), aksept eller avslag fra selger. Før formidling av bud til selger skal megler innhente gyldig legitimasjon og signatur fra budgiver. Kravet til legitimasjon og signatur er oppfylt for budgivere som benytter e-signatur som f.eks. BankID eller MinID.

2. Et bud bør inneholde eiendommens adresse (eventuelt gnr/bnr), kjøpesum, budgivers kontaktinformasjon, finansieringsplan, akseptfrist, overtakelsesdato og eventuelle forbehold som for eksempel usikker finansiering, salg av nåværende bolig ol. Normalt vil ikke et bud med forbehold bli akseptert før forbeholdet er avklart. Konferer gjerne med megler før bud inngis.

3. Megler skal legge til rette for en forsvarlig avvikling av budrunden. I forbrukerforhold (dvs. der selger er forbruker) skal megleren ikke formidle bud med kortere akseptfrist enn kl. 12.00 første virkedag etter siste annonserte visning. Etter denne fristen bør budgivere ikke sette en kortere akseptfrist enn at megler har mulighet til, så langt det er nødvendig, å orientere selger, budgivere og øvrige interessenter om bud og forbehold. Dersom bud inngis med en frist som åpenbart er for kort til at megleren kan avvikle budrunden på en forsvarlig måte som sikrer selger og interessenter et tilstrekkelig grunnlag

for sine handlingsvalg, vil megler fraråde budgiver å stille slik frist.

4. Megler skal ikke formidle bud med forbehold om at budet eller forbehold i budet skal holdes skjult (hemmelig) for andre budgivere og interessenter.

5. Megleren vil uoppfordret gi sin vurdering av det enkelte bud overfor selger, når budet er gitt innenfor fristene i punkt 3.

6. Megleren skal, så langt det er nødvendig og mulig, holde budgiverne skriftlig orientert om mottatte bud, herunder budets størrelse, forbehold og akseptfrist. Megler skal så snart som mulig bekrefte skriftlig overfor budgivere at budene deres er mottatt. For øvrig vil megler, på forespørsel fra andre, opplyse om aktuelle bud på eiendommen, herunder relevante forbehold.

7. Kopi av budjournal skal gis til kjøper og selger uten ugrunnet opphold etter at handel er kommet i stand. Dersom det er viktig for budgiver å bevare sin anonymitet, bør budet formidles gjennom fullmektig.

8. Etter at handel har kommet i stand, eller dersom en budrunde avsluttes uten at handel er kommet i stand, kan en budgiver kreve kopi av budjournalen i anonymisert form.

VIKTIGE AVTALERETTSLIGE FORHOLD:

1. Det eksisterer ingen angrerett ved salg/kjøp av fast eiendom.

2. Når et bud er inngitt til megler og innholdet i budet er formidlet til selger (slik at selger har fått kunnskap om budet), kan budet ikke kalles tilbake. Budet er da bindende for budgiver frem til akseptfristens utløp, med mindre budet før denne tid avslås av selger eller budgiver får melding om at eiendommen er solgt til en annen. Man bør derfor ikke gi bud på flere eiendommer samtidig dersom man ikke ønsker å kjøpe flere enn en eiendom.

3. Selger står fritt til å forkaste eller akseptere ethvert bud, og er for eksempel ikke forpliktet til å akseptere høyeste bud.

4. Når en aksept av et bud har kommet frem til budgiver innen akseptfristens utløp er det inngått en bindende avtale.

5. Husk at et eventuelt bud fra selger til kjøper (såkalte «motbud»), avtalerettslig er et bindende tilbud som medfører at det foreligger en avtale om salg av eiendommen dersom budet i rett tid aksepteres av kjøper.

BUD PÅ HJEMMET

Oppdragsnummer: 2-0044/26

Adresse: Krikane 14B, 6037 EIDSNES, gnr. 61, bnr. 203, snr.
2 i Sula kommune.

Kontaktperson: Tobias Skodje

Tlf: 476 07 840

Epost: t.skodje@notar.no

Salgsoppgavedato: 20.05.2026

Navn på budgiver: _____

Fødselsnummer: _____

Adresse: _____

Postnummer./Sted: _____

Telefon, privat: _____

Telefon, arbeid: _____

Navn på budgiver: _____

Fødselsnummer: _____

Adresse: _____

Postnummer./Sted: _____

Telefon, privat: _____

Telefon, arbeid: _____

E-mail: _____

E-mail: _____

Gir herved bindende bud på overnevnte eiendom på kr: _____ kroner: _____

Omkostninger i henhold til salgsoppgaven kommer i tillegg

(Med blokkbokstaver)

Eventuelle forbehold/andre betingelser: _____

Ønsket overtakelsestidspunkt: _____

Budet gjelder til og med den: _____ kl: _____

Budet er bindende til kl 16.00 neste virkedag desom budgiver ikke har angitt annen akseptfrist.

For å sikre en forsvarlig gjennomføring av budrunden, stiller Notar krav til frister ved budgivningen. Bud skal ikke ha en akseptfrist på mindre enn 30 minutter fra budet inngis. Bud med kortere akseptfrist kan avvises.

FINANSIERING

Långiver: _____

Bank: _____

Egenkapital kr: _____

Kontaktperson: _____

Tlf: _____

Salg av eiendom, adr.: _____

Undertegnede bekrefter med dette å ha lest salgsoppgaven med tilhørende vedlegg. Undertegnende er kjent med forbrukerinformasjon om budgivning. Budet er avgitt i henhold til de avtalebetingelser som fremgår av salgsoppgave. Budgiverne samtykker i at hver av partene forplikter hverandre ved inngivelse/endring av bud og/eller vilkår.

Sted/dato: _____

Budgivers underskrift: _____

Sted/dato: _____

Budgivers underskrift: _____

LEGITIMASJON

LEGITIMASJON



Følg budrunden live!

Vi gir deg muligheten til å følge budrunden minutt for minutt på vår hjemmeside.

WWW.NOTAR.NO/LIVE-BUDGIVNING/