

Vegsundbakken 39A

VEGSUND

notar



Prisantydning Kr. 4 690 000,- Boligtype Eierleilighet BRA-i/BRA Total 66/71 kvm
Megler Audun Sjøholt Tlf 906 03 774

NOTAR.NO

notar



Vegsundbakken 39A

Helt ny og attraktiv 3-roms leilighet | 2
parkeringsplasser | Stor sydvendt terrasse på
51m² | Heis | Vannbåren gulvvarme

| | |
|-----------------|-----------------------------------|
| Adresse | Vegsundbakken 39A 6020 ÅLESUND |
| Prisantydning | Kr 4 690 000,- |
| Omkostninger | Kr 130 240,- |
| Totalpris | Kr 4 820 240,- |
| Fellesutgifter | Kr 2 871,- |
| BRA-i/BRA Total | 66/71 m ² |
| Eierform | Eierseksjon |
| Boligtype | Eierleilighet |
| Byggeår | 2025 |
| Soverom | 2 |
| Etasje | 1 |

En helt ny og attraktiv leilighet i det flotte prosjektet H-gården, sentralt på Blindheim/Myrland i Ålesund kommune. Leiligheten skiller seg ut med sine 2 tilhørende parkeringsplasser, den meget romslige og solrike terrassen på 51m² samt sin meget pene og påkostede standard. I tillegg er det behagelig og god varmeløsning med vannbåren varme i alle gulv samt heis i bygget. Seksjonen ligger i 1. boligetasje og inneholder, gang, bad, 2 soverom og en åpen stue/kjøkken-løsning. I tillegg en tilhørende bord i parkeringskjeller. Leiligheten har gjennomgående moderne og høy standard med innredninger fra HTH. Påkostet kvalitetskjøkken med integrerte hvitevarer. Praktisk og stor garderobeløsning i gangen, tidsriktige og pene løsninger på det smakfulle badet samt en smart løsning på hovedsoverommet.

Notar Ålesund

Keiser Wilhelms gate 34
6003 ÅLESUND



Audun Sjøholt

Daglig leder/ Partner/ Eiendomsmegler MNEF
906 03 774 / audun@notar.no



Innhold

| | |
|-------------------|----|
| Om boligen | 3 |
| Ditt nye nabolag | 5 |
| Nøkkelinformasjon | 6 |
| Vedlegg | 18 |
| Budgivning | 91 |

Notar er et eiendomsmeglerfirma eid av eiendomsmeglere. Vi er overbevist om at den beste eiendomsmegleren er spesialisert og uavhengig. Vårt kundeløfte er kvalitet, trygghet og hardt arbeid.

Salgsgaranti:

Vår salgsgaranti betyr at hvis boligen ikke blir solgt til en pris du aksepterer, kan du når som helst trekke deg fra salget helt vederlagsfritt. Vår salgsgaranti er din trygghet.

Live budgivning:

Alle interessenter som har meldt interesse følges opp via telefon og sms. I tillegg har vi vår egen unike live budgivning på vår hjemmeside, her kan alle følge med.

”

Godt gjort er bedre enn godt sagt”

**Salgs-
garanti**

Ingen salg
Ingen regning

Ditt nye nabolag

BELIGGENHET

Vegsund kan skryte av fantastisk utsikt mot fjord og fjell og tomtens beliggenhet gir nettopp dette. Leiligheten har en sydvendt orientering med flott utsikt mot fjellheimen og gode solforhold. Det er også kort gangavstand til butikk, post, skole og barnehager, kajakkplasser og fiskeområder. Bo sjønært til, men likevel sentralt. Ca 5 minutters kjøretur til Moa/Spjelkavik med alle servicetilbud, samt 15 minutter med bil til Ålesund sentrum. Gangavstand til Blindheimssenteret med 2 matbutikker, legesenter, tannlege og apotek med mer.

ADKOMST

Det vil bli skiltet med Notar visningsskilter ved annonserte visninger.

Nøkkelinformasjon

EIENDOMMEN

ADRESSE

Vegsundbakken 39A, 6020 ÅLESUND

OPPDRAGSNUMMER

1-0089/26

SELGER

Rune Sulebakk AS

MATRIKSEL

Gårdsnummer 15, bruksnummer 52, seksjonsnummer 7,, ideell andel 1/1.
i H-Gaarden Sameie med orgnr.: 936894003 i Ålesund kommune.

EIEFORM

Eierseksjon

BOLIGTYPE

Eierleilighet

ENERGIKLASSE

B

INFO ENERGIKLASSE

Full energiattest følger vedlagt i prospekt.

Energimerket beskriver hvor energieffektivt bygget er, og hvilke energikilder som er brukt i bygget. Energimerket består av to deler: en energikarakter og en oppvarmingskarakter. Til sammen forteller de om energistandarden i boligen din.

Energikarakteren sier noe om energistandarden til bygningen og dermed noe om forventet forbruk av energi. Skalaen går fra A som er best til G som er dårligst.

Oppvarmingskarakteren blir angitt ut fra hvor stor andel av energien som kommer fra ikke fornybare energikilder, slik som olje eller gass, eller fra elektrisitet. Et bygg som bare har panelovner får derfor en dårlig oppvarmingskarakter. Karakteren er en fargeskala fra rød til grønn, hvor grønn er best. En grønn karakter betyr at du bruker bioenergi eller annen ny fornybar energi. Bruk av ved, varmepumpe, sol og fjernvarme gir god oppvarmingskarakter.

TOMT

Eiet tomt på 2.313 kvm.

BESKRIVELSE AV TOMT

Tomten er opparbeidet med asfaltert område, betongmurer, terrasser og nedkjørsel til parkeringsanlegg. Arealet på tomten gjelder for hele sameiet.

SAMEIEBRØK

67/1957

BYGGEÅR

2025

BYGGEMÅTE

Bygningene er oppført i stål og betong. Etasjeskillere utføres med hulldekke. Skillevegger er utført i betong. Yttervegger er av isolert bindingsverk hvor stålsøyler skjules i vegg. Hovedinngangsdør til leiligheten er levert i malt matt utførelse, slett dørblad inkl. kikkehull. Vinduer/vindusdører har aluminium ytterside og tre på innsiden. Terrasse med terrassebord - Uno med rill. str.145mm terrassebord Møre Royal Farge skal være grå.

Det er ikke utarbeidet tilstandsrapport på leiligheten. Det er gjort en oppmåling av arealet av takstmann Jacob Holen som ligger vedlagt i salgsoppgaven.

SAMMENDRAG SELGERS EGENERKLÆRING

Eier har nylig tatt over og har ikke bebodd leiligheten.

Eiers egenerklæring som følger vedlagt i salgsoppgaven. Denne inneholder informasjon av vesentlig betydning for eiendommen.

REGULERINGS- OG AREALPLANER

Området reguleres av reguleringsplan; Vegsundmyra, gnr. 15, bnr. 52 m.fl, vedtatt 22.11.2018).

Eiendommen ligger i et område regulert til blokkbebyggelse og gul sone iht. T-1442. Retningslinje T-1442 gjelder for begrensning av støy fra bygge- og anleggsvirksomhet innenfor planområdet. Eiendommen er også regulert for offentlig gang-/ sykkelvei, annen veigrunn – teknisk anlegg (offentlig), felles lekeplass og kvartalslekeplass.

I nord og nordvest er det regulert for boligbebyggelse. I vest og sydvest er området regulert for industri, offentlig kjørevei, offentlig fortau, gang-/sykkelvei (offentlig), annen veigrunn – teknisk anlegg (offentlig) og annen veigrunn – grøntareal (offentlig). I syd er det regulert for offentlig holdeplass, annen veigrunn – teknisk anlegg (offentlig), gang-/ sykkelvei (offentlig), offentlig kjørevei og boligbebyggelse.

Iht. kommunedelplan, vedtatt 09.03.2017, er området avsatt til kombinert bebyggelse og anleggsformål, samt friområde. I vest og sydvest er områdene avsatt til kombinert bebyggelse og anleggsformål. Øvrige områder rundt er avsatt til boligbebyggelse.

Situasjonskart, utsnitt av reguleringsplan og utsnitt av kommunedelplan følger vedlagt i prospektet. Reguleringsbestemmelser kan ses hos meglerforetaket. Dersom det er ønskelig med ytterligere opplysninger knyttet til reguleringsforhold så oppfordrer vi interessenter til å kontakte Ålesund kommune.

OPPVARMING

Leiligheten har oppvarming via vannbåren gulvvarme hentet fra energibrønner på tomta. Varmeanlegget er sonedelt slik at hver sone dekker et område med jevn og lik belastning. Alle rom har egen romføler.

Varmekilder, slik som ovner, kaminer, peiser, varmepumper og panelovner, følger med uansett festemåte. Frittstående biopeiser/varmeovner og terrassevarmere medfølger ikke. Det følger ikke med varmekilder i rom som ikke har vegg- eller fastmonterte varmekilder på visning.

PARKERINGSFORHOLD

2 parkeringsplasser i garasjeanlegg i kjeller. Det er montert el-billader på den ene plassen.

VEI/VANN/KLOAKK

Eiendommen er tilknyttet offentlig vei. Offentlig vann og avløp via private stikk- og fellesledninger. Det gjøres oppmerksom på at private ledninger vedlikeholdes for eiers regning. For private fellesledninger er det normalt tilknyttet solidarisk vedlikeholdsplikt.

ADGANG TIL UMLEIE

Eiendommen kan leies ut i sin helhet.

Korttidsutleie av hele boligseksjonen i mer enn 90 døgn årlig er ikke tillatt, jfr. eierseksjonsloven § 24. Med korttidsutleie menes utleie i inntil 30 døgn sammenhengende. Grensen på 90 døgn kan fravikes i vedtektene og kan i så fall settes til mellom 60 og 120 døgn.

FERDIGATTEST/MIDLERTIDIG BRUKSTILLATELSE

Det foreligger midlertidig brukstillatelse angående Vegsundbakken 39 A-C - Boligblokker datert 08.12.2025.

Gjenstående arbeider frem mot ferdigattest:

Før de utførende foretak gjenstår følgende:

- Varme- og kuldeinstallasjoner: Igangsetting av varmpumpe. Oppvarming via EL-batteri er operativt.
- Innvendige rørarbeider, sprinkler og sanitær installasjoner: Noe gjenstående sluttmontering i bygg A (seksjoner 03,02,01,11,10,09,17) for sanitæranlegg.
- Veg- og grunnarbeider gjenstår kantstein og gangveier, samt diverse grøftarbeider i forbindelse med gangveier og busslomme + asfalt.
- Landskapsutforming gjenstår levering og montering av leikeapparat og fallunderlag.
- Ventilasjon og klimainstallasjoner gjenstår finjustering.
- Tømrerarbeider gjenstår montering av stål boder i kjeller. Mindre arbeid med listverk og innerdører.
- Våtromsarbeider - flis og membraner gjenstår sokkelflis på noen bad. Kan ikke monteres før dørlist/dør er montert.
- Montering av bærende metall- eller betongkonstruksjoner: Betongelement gjenstår brannfuging av sjakter innvendig (gjelder heis).

Tiltakshaver opplyser om at opparbeiding av gangveg og busstopp, samt teknisk anlegg er utført. Det er gitt midlertidig dispensasjon fra rekkefølgekravene i reguleringsplanen §§ 8.1 og 8.3 i delegert vedtak 1515/25 datert 08.12.2025. Det forutsettes at rekkefølgekravene er oppfylt innen 20.05.2026. Dato for ferdigstilling for tiltaket er 01.06.2026. Vi gjør oppmerksom på at dersom tiltaket ikke er ferdigstilt innen denne datoen, er vi forpliktet til å vurdere pålegg om ferdigstilling jf. plan- og bygningsloven kapittel 32.

BYGGETEGNINGER:

Dagens planløsning stemmer med byggetegninger.

RADONMÅLING

Det legges radonduk over betongen ved bygging og det er krav som må være oppfylt iht. TEK-17. Radonmembran – også kalt radonsperre, radonduk eller radonmatte – brukes som tettesjikt for å sperre forbindelsen mellom luften inne og luften i byggegrunnen. Radonmembran beskytter effektivt mot farlig radongass – en naturlig gass som dannes i berggrunn, samt i pukk og grus og som siver inn gjennom byggegrunnen. Radonmembran er i de fleste tilfeller produsert av plast, gummi eller asfalt. Radonmembran gir en sikker og effektiv beskyttelse mot at helsefarlige konsentrasjoner av radongass skal trenge inn i bygget. Radonmembranen vil samtidig fungere som en særdeles effektiv fuktsperre.

Radon er en usynlig og luktfri gass som ligger nede i grunnen. Det varierer geografisk hvor stor forekomst det er av radon. Det er ikke et krav til måling av radon i bolig, men på generelt grunnlag er dette anbefalt. Ved utleie er det et krav til måling av radon. Det ble krav om radonsperre eller andre forebyggende tiltak mot radon på nybygg 1. juli 2010.

INNHold

Leiligheten inneholder stue/kjøkken, 2 soverom og bad.

Bod i kjeller på ca. 5 kvm.

2 parkeringsplasser i garasjeanlegg. Ene med el-billader.

Vedlagte plantegninger er ikke målbare, og definisjonen av rommene kan avvike. De oppgitte arealer er hentet fra arealoppmåling utført av takstmann Jacob Holen.

STANDARD

Meget flott og tiltalende leilighet beliggende i 1.etasje i bygget. Innvendig er det gips i tak og vegger. Gulvene har 1 stavs laminat gulv.

Stue/kjøkken har åpen løsning med utgang til sydvendt terrasse på 51 kvm. Flott og moderne kjøkken fra HTH med integrerte hvitevarer som helt kjøleskap, oppvaskmaskin, micro, stekeovn induksjonstopp og stilig avtrekksvifte. Kjøkkenet har godt med skap- og benkeplass. Det er montert spotter i tak på kjøkkenet og stuen.

Lekker bad med store flotte fliser både på gulv og vegg. Badet er utstyrt med vegghengt toalett, dusjvegger med sorte detaljer og enkel servant med dobbel underskap. Speil over vask med ledbelysning. Her er også montert hyller på badet. Det er opplegg for vaskemaskin og tørketrommel. Det er også montert spotter i tak.

Gang/entrè har et romslig og godt garderobeskap fra HTH.

På hovedsoverommet er det også montert en smart garderobeløsning med nisje for plassering av seng. Garderobeskap også på soverom 2.

Tekniske installasjoner:

- Alle rom har egen romføler til oppvarmingen.
- 2 stk kabler med uttak i stue for bredbåndstilknytning via fiber (tv/media).
- Vannbåren gulvvarme i alle rom
- Balansert ventilasjonssystem
- Heis i bygget
- Porttelefon

HVITEVARER

Følgende hvitevarer medfølger: Integrerte hvitevarer.

Produkter og installasjoner som medfølger overdras uten noen form for garantier, utover eventuell gjenværende leverandørgaranti.

Tilbehørsliste følger vedlagt i prospekt.

INNBO OG LØSØRE

I henhold til avhl. § 3-4 skal eiendommen, når annet ikke er avtalt, overdras med innredninger og utstyr som etter lov, forskrift eller annet offentlig vedtak skal følge med. Det samme gjelder varig innredning og utstyr som enten er fastmontert eller er særskilt tilpasset bygningen, jf. avhl. § 3-5. Loven inneholder ingen detaljert oversikt over hva som omfattes av «innredning og utstyr», og over hva som skal regnes som «fastmontert eller særskilt tilpasset».

Partene kan fritt avtale hva som skal følge med eiendommen ved salg. Bransjens liste over løsøre og tilbehør som skal følge med eiendommen, er en del av avtalen mellom kjøper og selger dersom ikke annet er opplyst i salgsoppgaven, kjøper har tatt forbehold i bud eller avtale på annen måte er inngått. Der intet annet er avtalt, vil løsøre og tilbehør medfølge slik dette fremkommer av avhl. § 3-4 og § 3-5 og tilbehørslisten som fremkommer lenger bak i salgsoppgaven.

Produkter og installasjoner som medfølger overdras uten noen form for garantier, utover eventuell gjenværende leverandørgaranti.

Dersom det er noe i den vedlagte liste som ikke finnes på eiendommen, vil det heller ikke medfølge.

Bransjens liste over løsøre og tilbehør er utarbeidet av Norges Eiendomsmeglerforbund, Eiendom Norge og Advokatforeningens Eiendomsmeglingsgruppe, og er gjeldende fra 1. januar 2020.

AREALER

BRA - i: 66 m²

BRA - e: 5 m²

BRA totalt: 71 m²

TBA: 51 m²

Bruksareal fordelt på etasje

Kjeller

BRA-e: 5 m²

1. etasje

BRA-i: 66 m² Stue/kjøkken, 2 soverom og bad.

TBA fordelt på etasje

1. etasje

51 m² Terrasse

IKKE MÅLBARE AREALER

Garasjeplass er ikke måleverdig areal.

ØKONOMI

PRISANTYDNING

Kr. 4 690 000,-

INFO KOMMUNALE AVGIFTER

Kommunale avgifter er inkludert i fellesutgiftene.

INFO EIENDOMSSKATT

Fritak etter § 7c (for nye boliger) gjelder i 2 år fra året etter at bygninga er gitt midlertidig brukstillatelse og/eller ferdigattest.

FELLESKOSTNADER

Kr. 2 871,-/mnd

FELLESKOSTNADER INKLUDERER

Felleskostnader iht. budsjett skal dekke kommunale avgifter, energi i fellesarealer, fiber (internett og tv), forsikringer (ikke innbo og løsøre), styrehonorar, regnskapsførsel, revisjon, arbeidsgiveravgift, drift- og vedlikehold av bygninger-, heis-, utearealer og garasje, drift og vedlikehold og andre driftskostnader.

INFORMASJON OM FORMUEVERDI

Stortinget har vedtatt en ny modell for beregning av formuesverdi for bolig. Den nye utregningsmodellen beregner boligverdier basert på grunnkretser i stedet for kommuner, og skal benyttes fra og med inntektsåret 2026. Dette kan medføre at markedsverdien settes høyere eller lavere enn tidligere og innebærer at både selger og megler kan benytte tall som ikke nødvendigvis er oppdaterte på tidspunktet for utarbeidelse av salgsoppgaven. Det tas derfor forbehold om at formuesverdien kan bli endret og eventuelt øke ved endelig fastsettelse i skatteåret.

For primærbolig utgjør formuesverdien 25 % av beregnet eller dokumentert markedsverdi opptil kr 10 000 000, og deretter 70 % av den delen som overstiger dette beløpet. For sekundærbolig utgjør formuesverdien 100 % av beregnet eller dokumentert markedsverdi.

OMKOSTNINGER

kr. 4 690 000,- (Prisantydning)

kr. 11 900,- (Boligkjøperforsikring Söderberg & Partners)

kr. 117 250,- (Dokumentavgift)

kr. 545,- (Tinglysing skjøte)

kr. 545,- (Tinglysning pantedokument (pr. stk.))

kr. 130 240,- (Omkostninger totalt)

kr. 4 820 240,- (Totalpris inkl. omkostninger)

NB! Regnestykket forutsetter at det kun tinglyses ett pantedokument og at eiendommen selges til prisantydning. Det tas forbehold om endringer i offentlige avgifter/gebyrer. Andel fellesgjeld og andel formue overtas av kjøper.

BETALINGSBETINGELSER

Det tas forbehold om endring i offentlige gebyrer. Kjøpesum samt omkostninger innbetales senest per overtagelsesdato. Kjøper er selv ansvarlig for at alle innbetalinger er meglerforetaket i hende til avtalt tid og må selv påse at eventuell bankforbindelse er informert om dette. Innbetaling av kjøpesum skal skje fra kjøpers konto i norsk finansinstitusjon.

SERVITUTTER/RETTIGHETER

HEFTELSE

Dokumenter fra den manuelle grunnboken som antas å kun ha historisk betydning, eller som vedrører en matrikkelenhets grenser og areal, er ikke overført til denne matrikkelenheten sin grunnboksutskrift. Servitutter tinglyst på hovedbruket/avgivereiendommen før fradelingsdatoen, eller før eventuelle arealoverføringer, er heller ikke overført. Disse finner du på grunnboksutskriften til hovedbruket/avgivereiendommen. For festenummer gjelder dette servitutter eldre enn festekontrakten.

Heftelser i eiendomsrett:

1958/302641-2/58 06.09.1958 BESTEMMELSE OM GJERDE

GJELDER DENNE REGISTERENHETEN MED FLERE

Overført fra: KNR: 1508 GNR: 15 BNR: 52

1958/302641-3/58 06.09.1958 BEST. OM VANN/KLOAKKLEDN.

RETTIGHETSHAVER: KNR: 1508 GNR: 15 BNR: 11

GJELDER DENNE REGISTERENHETEN MED FLERE

Overført fra: KNR: 1508 GNR: 15 BNR: 52

1959/302238-1/58 07.07.1959 JORDSKIFTE

GJELDER DENNE REGISTERENHETEN MED FLERE

Overført fra: KNR: 1508 GNR: 15 BNR: 52

1960/304991-2/58 28.11.1960 BESTEMMELSE OM GJERDE

GJELDER DENNE REGISTERENHETEN MED FLERE

Overført fra: KNR: 1508 GNR: 15 BNR: 52

GRUNNDATA

2025/1529231-1/200 15.12.2025

21:00

SEKSJONERING

Opprettet seksjoner:

SNR: 7

Formål: Bolig

Tilleggsdel: Bygning

Sameiebrøk: 67/1957

EIENDOMMENS RETTIGHETER

Ingen rettigheter registrert.

GRUNNBOKSDATO

23.04.2026

FORSIKRINGSSKAP

Forsikringsselskap LY Forsikring

POLISENUMMER

199488

OM SAMEIET

Kjøper er forpliktet til å betale sin andel av eierseksjonssameiets felleskostnader. Det ligger ved forslag til driftsbudsjett for sameiet H-Gaarden som er utarbeidet av utbygger. Budsjettet følger vedlagt i prospektet. Budsjettet er et driftsbudsjett for normaldrift av sameiet i 1 år. Det tas forbehold om stipulerte inntekter og kostnader i driftsbudsjettet, da styret vil kunne endre budsjettet og inngå avtaler som vil tilføre sameiet andre eller større kostnader. Individuelt strømforbruk er ikke inkludert i felleskostnadene, og faktureres direkte til hver enhet. Kjøper må selv besørge forsikring av innbo og løsøre.

Det er Motregn som er regnskapsfører for sameiet.

REGNSKAP/BUDSJETT/KOSTNADSØKNINGER

Forslag til budsjett ligger vedlagt i salgsoppgaven.

FORRETNINGSFØRER

Motregn AS

DYREHOLD

I følge eierseksjonsloven § 28 så er dyrehold tillatt. Sameiet kan likevel forby dyrehold i vedtektene eller ordensreglene. Har sameiet forbudt dyrehold, kan brukeren av seksjonen likevel holde dyr dersom gode grunner taler for det og dyreholdet ikke er til ulempe for de øvrige brukerne av eiendommen.

VEDTEKTER/HUSORDENSREGLER

Vedtekter ligger vedlagt i salgsoppgaven.

DIVERSE OPPLYSNINGER

DIVERSE

Notar AS og eiendomsmeglingsforetakene som er en del av Notar-kjeden, har samarbeid med forskjellige foretak som tilbyr produkter eller tjenester i forbindelse med megleroppdraget:

- Søderberg & Partners leverer boligselgerforsikring
- Søderberg & Partners leverer boligkjøpeforsikring
- Overo, leverandør av digitale oppgjørsskjema og overtakelsesprotokoller, tilbyr avtale om strøm, alarm og bredbånd.

Hvilke produkter/tjenester kjøper og selger tilbys i forbindelse med oppdraget, kan variere ut fra hvor i landet eiendommen ligger.

LEGALPANT

Det gjøres oppmerksom på at sameiet har legalpanterett i seksjonen tilsvarende 2 x folketrygdens grunnbeløp for felleskostnader samt andre krav som skriver seg fra sameieforholdet.

EIERBEGRENSNING

Ingen kan direkte eller indirekte erverve mer enn to boligseksjoner i et boligsameie jf. eierseksjonsloven § 23. Dersom et erverv har funnet sted i strid med eierseksjonslovens regler kan Kartverket nekte overskjøting. Dersom overskjøting blir nektet, er kjøper likevel forpliktet til å gjennomføre handelen med selger, og oppgjør til selger vil finne sted tross manglende overskjøting. Den som har ervervet seksjonen i strid med forbudet vil i et slikt tilfelle, frivillig eller etter pålegg, måtte selge seksjonen videre til noen som lovlig kan erverve den.

OVERTAGELSE

Etter avtale. Angi ønsket overtagelse ved budgivning.

BAKGRUNN FOR OPPLYSNINGER I SALGSOPPGAVEN

Salgsoppgaven er utarbeidet ut ifra opplysninger som er gitt av selger, befaring av eiendommen samt innhenting av nødvendige dokumenter og evt. takst/tilstandsrapport.

SALGSOPPGAVE SIST OPPDATERT

13.05.2026

ANSVARLIG MEGLERFORETAK

Ålesund Eiendomsmegling AS
Keiser Wilhelms gate 34, 6003 ÅLESUND. TLF. 71 40 00 00

MEGLER

Audun Sjøholt, Daglig leder/ Partner/ Eiendomsmegler MNEF
Epost: audun@notar.no
Mobil: 906 03 774

MEGLERS VEDERLAG

| | | | |
|--------------------------------------|-----|----------|--------------|
| Fastpris vederlag | kr. | 30000.00 | (inkl. mva.) |
| Salgstilretteleggelse | kr. | 13 900,- | (inkl. mva.) |
| Oppgjørsgebyr | kr. | 6 500,- | (inkl. mva.) |
| Markedspakke | kr. | 22 500,- | (inkl. mva.) |
| Visninger og overtakelse (pr. stk.) | kr. | 2 500,- | (inkl. mva.) |
| Foto, virtuell visning og planskisse | kr. | 5 500,- | (inkl. mva.) |
| Grunnpakke/Grunnbok/e-tinglysing | kr. | 2 000,- | (inkl. mva.) |

Direkte utlegg dekkes av selger.

Dersom handel ikke kommer i stand er følgende avtalt om meglerforetakets vederlag: Intet salg - ingen regning. Oppdragsgiver betaler bare hvis det blir salg. Boligselgerforsikring, bygningsrapport, takst og annonsering utover avtalt markedspakke inngår ikke i garantien, men kan bestilles direkte fra leverandør.

VIKTIG INFORMASJON

BOLIGSELGERFORSIKRING

For denne eiendommen er det ikke tegnet Boligselgerforsikring.

BOLIGKJØPERFORSIKRING

Kjøper har anledning til å tegne boligkjøperforsikring. Boligkjøperforsikring er en rettshjelpsforsikring som dekker utgifter forbundet med juridisk bistand, fagkyndig uttalelse og saksomkostninger. Forsikringen er valgfri. Se produktark, vedlagt salgsoppgave, for nærmere informasjon og priser.

Forsikringen er meglet fram av Söderberg & Partners og er plassert hos Gar-Bo Försäkring AB. Skadebehandling foretas av Crawford & Company.

SENTRALE LOVER

Eiendommen selges etter reglene i avhendingsloven.

Eiendommen skal overleveres kjøper i tråd med det som er avtalt. Det er viktig at kjøper setter seg grundig inn i alle salgsdokumentene, herunder salgsoppgave, tilstandsrapport og selgers egenerklæring. Kjøper anses kjent med forhold som er tydelig beskrevet i salgsdokumentene. Forhold som er beskrevet i salgsdokumentene kan ikke påberopes som mangler. Dette gjelder uavhengig av om kjøper har lest dokumentene. Alle interessenter oppfordres til å undersøke eiendommen nøye, gjerne sammen med fagkyndig før bud inngis. Kjøper som velger å kjøpe usett kan ikke gjøre gjeldende som mangel noe han burde blitt kjent med ved undersøkelsen. Dersom det er behov for avklaringer, anbefaler vi at kjøper rådfører seg med eiendomsmeidler eller en bygningsfagkyndig før det legges inn bud.

Hvis eiendommen ikke er i samsvar med det kjøperen må kunne forvente ut ifra alder, type og synlig tilstand, kan det være en mangel. Det samme gjelder hvis det er holdt tilbake eller gitt uriktige opplysninger om eiendommen. Dette gjelder likevel bare dersom man kan gå ut i fra at det virket inn på avtalen at opplysningen ikke ble gitt eller at feil opplysninger ikke ble rettet i tide på en tydelig måte. En bolig som har blitt brukt i en viss tid, har vanligvis blitt utsatt for slitasje og skader kan ha oppstått. Slik bruksslitasje må kjøper regne med, og det kan avdekkes enkelte forhold etter overtakelse som nødvendiggjør utbedringer. Normal slitasje og skader som nødvendiggjør utbedring, er innenfor hva kjøper må forvente og vil ikke utgjøre en mangel.

Boligen kan ha en mangel dersom det er avvik mellom opplyst og faktisk areal, forutsatt at avviket er på 2% eller mer og minimum 1 kvm.

Dersom eiendommen har et mindre grunnareal (tomt) enn kjøperen har regnet med, er det likevel ikke en mangel hvis ikke arealet er vesentlig mindre enn det som fremkommer av salgsdokumentene, jf. avhl-3-3.

Ved beregning av et eventuelt prisavslag eller erstatning må kjøper selv dekke tap/kostnader opptil et beløp på kr 10 000 (egenandel).

Dersom kjøper ikke er forbruker selges eiendommen «som den er», og selgers ansvar er da begrenset jf. avhl. § 3-9, 1. ledd 2. pktm. Avhendingsloven § 3-3 (2) fravikes, og hvorvidt en innendørs arealsvikt karakteriseres som en mangel vurderes etter avhendingsloven § 3-8. Informasjon om kjøpers undersøkelsesplikt, herunder oppfordringen om å undersøke eiendommen nøye, gjelder også for kjøpere som ikke anses som forbrukere. Med forbrukerkjøper menes kjøp av eiendom når kjøperen er en fysisk person som ikke hovedsakelig handler som ledd i næringsvirksomhet.

Både kjøper og selger er forpliktet til å signere den standard kjøpekontrakten som er utarbeidet av Notar i forbindelse med eiendomshandler. Kjøpekontrakten kan gjennomgås hos eiendomsmeidleren før budet legges inn.

Ved salg av ny bolig eller fritidsbolig som blir solgt innen seks måneder etter fullføringen av boligen, skal selger stille garanti i samsvar med bustadoppføringslova § 12, såfremt selgeren har gjort avtalen som ledd i næringsvirksomhet og kjøperen er forbruker.

PERSONOPPLYSNINGSLOVEN

Ditt personvern er viktig for Notar og vi er opptatt av å verne om personopplysningenes integritet, tilgjengelighet og konfidensialitet. All behandling av personopplysninger i Notar skal følge det til enhver tid gjeldende personvernregelverket, herunder GDPR og personopplysningsloven. Les mer om dette her: <https://notar.no/>

personvern.aspx.

HVITVASKINGSREGLENE

Eiendomsmeglere er underlagt lov om hvitvasking og tilhørende forskrift. Etter hvitvaskingsloven er eiendomsmegler pålagt å gjennomføre kundetiltak av både selger og kjøper. Hvis kjøper ikke bidrar til at megler får gjennomført kundetiltak, og dette fører til at transaksjonen ikke kan gjennomføres eller blir forsinket, misligholder kjøper avtalen med selger. Etter 30 dager anses misligholdet vesentlig, og selger har rett til å heve avtalen og gjennomføre deknings salg for kjøpers regning.

Dersom det er selger som ikke bidrar til at megler får gjennomført løpende kundetiltak underveis i oppdraget må eiendomsmegler stanse gjennomføringen av transaksjonen. Selger vil i et slikt tilfelle ha misligholdt sine forpliktelser, og kjøper vil kunne ha et krav mot selger etter avhendingsloven. Hvis kundetiltak ikke lar seg gjennomføre, vil Notar ikke kunne bistå med handelen eller foreta oppgjør.

Kjøper oppfordres til å innbetale kjøpesummen som ikke kommer fra låneinstitusjon, i en samlet innbetaling fra egen konto i norsk bank. Dersom innbetaling likevel må foretas på annen måte, må megler orienteres med begrunnelse og informasjon om innbetalers navn, før innbetaling av oppgjør.

VEDLEGG

- Arealoppmåling
- Egenerklæring
- Situasjonsskart
- Reguleringskart
- Kommuneplankart
- Byggetegninger
- Midlertidig brukstillatelse
- Vedtekter
- Budsjett
- Energiattest

BUDGIVNING

Det første budet skal inngis skriftlig på Notar sitt budskjema, påført budgivers signatur og vedlagt kopi av legitimasjon. Alternativt kan man legge inn bud elektronisk, ved bruk av "Gi bud" knapp i nettannonse, hvor budgiver må legitimere seg med BankID. Senere bud kan inngis per e-post eller SMS til megler. Megler skal så snart som mulig bekrefte skriftlig overfor budgiver at bud er mottatt.

Bud som ikke er skriftlig, eller som har en kortere akseptfrist enn til kl. 12.00 første virkedag etter siste annonserte visning, vil ikke bli formidlet til selger. Et bud er bindende for budgiver frem til angitt akseptfrist.

Bestemmelser om budgivning gitt i medhold av eiendomsmeglingsloven § 6-8 kommer til anvendelse ved utførelsen av Oppdraget. For å sikre en forsvarlig gjennomføring av budrunden, stiller Notar krav til frister ved budgivningen. Bud skal ikke ha en akseptfrist på mindre enn 30 minutter fra budet inngis. Bud med kortere akseptfrist enn 30 minutter kan avvises.

Selger står fritt til å forkaste eller akseptere ethvert bud. Selger må skriftlig akseptere budet før budaksept kan formidles til budgiver.

Fra og med 01.07.25 ble det ikke lengre være lovlig å legge inn hemmelige bud. Megler kan dermed ikke formidle bud med forbehold om at budet eller forbehold i budet skal holdes skjult (hemmelig) for andre budgivere og interessenter.

Kopi av budjournal skal gis til kjøper og selger uten ugrunnet opphold etter at handelen er kommet i stand. Alle som har inngitt bud på eiendommen kan kreve kopi av budjournalen i anonymisert form etter at budrunden er avsluttet.

For øvrig vises det til "Forbrukerinformasjon om budgivning" som er inntatt i salgsoppgaven.

Denne boligen vil jeg gjerne ha!

Hva nå?

1 - KONTAKT MEGLER

Registrer din interesse og megleren holder deg oppdatert.

2 - HA FINANSIERING PÅ Plass

Undersøk med banken hvor mye du kan få i lån, og be om evt. finanseringsbevis.

3 - UNDERSØK BOLIGEN

Før det legges inn bud på eiendommen oppfordres budgiver til å sette seg inn i all relevant informasjon om eiendommen, herunder eventuell salgsoppgave og teknisk rapport med alle vedlegg.

4 - BUDGIVNING

Dersom du ønsker å by kan første bud gis via GI BUD-knappen på hver eiendom, eller du kan fylle ut budskjema som leveres/sendes til megler. Påfølgende bud må også være skriftlige, men kan i tillegg gis via SMS eller epost. Se forbrukerinformasjon om budgivning i prospekt.







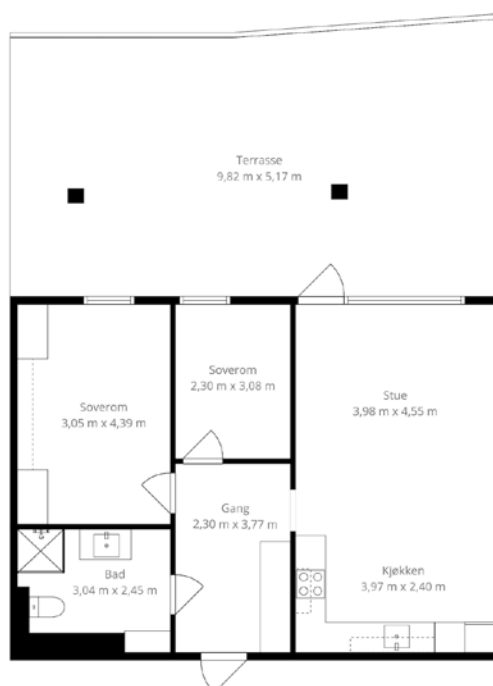
Vedlegg

VEGSUNDBAKKEN 39A

- Arealoppmåling
- Egenerklæring
- Situasjonsskart
- Reguleringskart
- Kommuneplasskart
- Byggetegninger
- Midlertidig brukstillatelse
- Vedtekter
- Budsjett
- Energiattest

Arealmålingsrapport

-  Boligbygg med flere boenheter
-  Vegsundbakken 39 A, 6020 ÅLESUND
-  ÅLESUND kommune
-  # gnr. 15, bnr. 52, snr. 7



Befaringsdato: 20.04.2026

Rapportdato: 22.04.2026

Oppdragsnr.: 21643-1278

Eiendomsverdi ref nr: EG1835

Autorisert foretak: Naava Takst AS

Sertifisert Takstingeniør: Jacob Engholm Holen



naava
TAKST

Gyldig rapport
22.04.2026

Rapporten kan kun utarbeides av medlemsforetak autorisert av Norsk takst

Norsk takst

Norsk takst er bransjeorganisasjonen for landets bygningsakkyndige og takstforetak, med om lag 1400 sertifiserte medlemmer fordelt på omtrent 1000 bedrifter. I boligomsetningen regnes takstrapportene som et helt avgjørende element i den informasjonen som gjøres tilgjengelig for kjøper. Årlig leverer medlemmene rundt 120.000 slike takster. Det gir unik oversikt over norske boliger, og bidrar til at alle oppdrag kan utføres med utgangspunkt i erfaringsbasert kvalitet.



Det stilles høye krav til utdanning, sertifisering og yrkesetikk. Norsk takst er opptatt av at boligomsetningen skal være trygg, og legger vekt på å opptre uavhengig av andre bransjeaktører. Bygningsakkyndige fakturerer sine tjenester uten hensyn til hvilken pris som oppnås, og skal heller ikke på annen måte ha noen egeninteresse knyttet til handelen.

Norsk takst har en sentral rolle i utviklingen av norske standarder, regler og profesjonsprinsipper, og representerer bransjen i alle relevante internasjonale fora. Dette sikrer at norske bygningsakkyndige tidlig kan tilpasse seg krav og bransjetrender fra utlandet, samtidig som takseringsfaget får en norsk stemme på verdensbasis. Organisasjonen bidrar i næringspolitisk sammenheng, og har vært en pådriver for å sikre at lover og regler gir trygghet for forbrukerne i boligomsetningen.

Naava Takst AS



Rapportansvarlig

Jacob Engholm Holen
Uavhengig Takstingeniør
jacob@naava.no
469 49 615



Bygninger på eiendommen

Boligbygg med flere boenheter




Anvendelse

Byggeår

2025

Kommentar

Bod



Anvendelse

Parkering og bod

Byggeår

2025

Kommentar

Arealer, byggetegninger og brannceller

Standard gjeldende fra 01.01.2024

Arealmålinger og arealoppsett er basert på Norsk standard 3940:2023 Areal- og volum-beregninger av bygninger. Arealet gjelder for tidspunktet da boligen ble målt

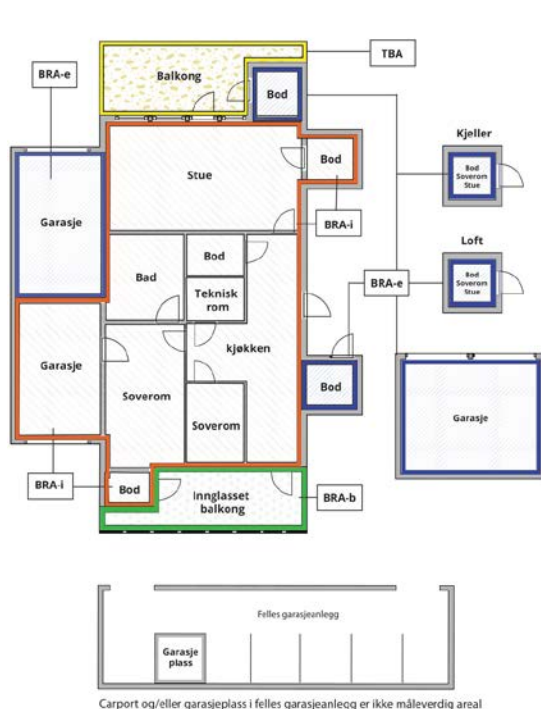
Hva er måleverdig areal?

Arealet i rommet må ha minst 1,90 m fri høyde over gulvet og minst bredde på 0,60 m. Et loft med skråtak vil for eksempel bare få registrert målbart areal der høyden er minst 1,90 m og bredden minst 0,60 m. Rommet må ha dør eller luke, og gangbart gulv.

Hva er bruksareal?

BRA = BRA-i + BRA-e + BRA-b

Bruksarealet for bygningen er bruttoarealet minus arealet som opptas av yttervegger.



| | |
|---------------------------------|---|
| Internt bruksareal (BRA-i) | Arealet innenfor boenheten(e) |
| Eksternt bruksareal (BRA-e) | Arealet av alle rom utenfor boenheten(e) og som tilhører denne, slik som for eksempel boder |
| Innglasset balkong mv (BRA-b) | Arealet av innglasset balkong, veranda eller altan når denne er tilknyttet boenheten(e) |
| Terrasse- og balkongareal (TBA) | Arealet av terrasser, åpne balkonger og åpen altan tilknyttet boenheten(e) |

Gulvareal (GUA) Er sum av BRA (bruksareal) og ALH (areal med lav takhøyde).

Areal med lav takhøyde (ALH) er ikke måleverdig areal, som skyldes skråtak og lav himlingshøyde.

GUA kan opplyses i markedsføring der det er aktuelt for den konkrete boligen og kun sammen med BRA-i, for eksempel der gulvflaten har en verdi og har funksjon ved møblering og bruk av rommene. Ikke innredet areal som kaldloft, måles og oppgis normalt ikke.

Arealet kan ikke alltid fastsettes nøyaktig

Areal kan være komplisert eller umulig å måle opp nøyaktig fordi det er vanskelig å fastslå tykkelsen på innervegger, skjevheter i og utforming av bygningskonstruksjoner som karnapp, buer og vinkler som ikke er rette, åpne rom over flere etasjer og så videre.

Eiendommens markedsverdi kan ikke baseres på en matematisk beregning basert på antall kvadratmeter opplyst i rapporten. Opplysninger om areal kan altså ikke alene benyttes for å beregne eiendommens verdi.

Den bygningssakkyndige kan avdekke eventuelle bruksendringer og avvik i branncelleinndeling

Den bygningssakkyndige ser på byggetegninger hvis de er tilgjengelige og dette er en del av oppdraget, og vurderer bruken av boligen opp mot tegningene. Hvis den bygningssakkyndige avdekker at en bolig ikke ser ut til å være delt opp i brannceller etter kravene i byggeteknisk forskrift på befaringstidspunktet, skal det opplyses om dette.

Reglene om bruksendring og brannceller kan være kompliserte. Søk videre faglige råd om rapporten ikke gir deg svar. Den bygningssakkyndige kan ikke vurdere og svare på alle spørsmål, og kan heller ikke vite om kommunen kan gi unntak for kravene som gjelder. [Vil du vite mer?](#)

Om brannceller

En branncelle er hele eller avgrensede deler av en bygning hvor en brann fritt kan utvikle seg uten at den kan spre seg til andre bygninger eller andre deler av bygningen i løpet av en fastsatt tid.

Om bruksendring

Bruksendring er å endre bruken av et rom fra en tillatt bruk til en annen. Dette kan kreve søknad og tillatelse, for eksempel hvis du endrer et rom fra bod til soverom eller arbeidsrom, eller hvis du endrer en bolig til to separate boliger.

Rom for varig opphold har krav til takhøyde, romstørrelse, rømningsvei og lysforhold som må være oppfylt. Du kan søke kommunen om unntak for kravene, men kan ikke regne med å få unntak for krav som går på helse og sikkerhet, for eksempel krav til rømningsvei.

Bruksendring som krever godkjenning, og som ikke er søkt bruksendret, er ulovlig. Kommunen kan etter plan- og bygningsloven kapittel 32 forfølge overtredelser. Kommunen kan pålegge deg å avslutte den ulovlige bruken, eventuelt å rette eller tilbakeføre rommet til godkjent bruk.

Arealer

Boligbygg med flere boenheter

| Etasje | Bruksareal BRA m ² | | | SUM | Terrasse- og balkongareal (TBA) |
|----------------|-------------------------------|-----------------------------|----------------------------|-----|---------------------------------|
| | Internt bruksareal (BRA-i) | Eksternt bruksareal (BRA-e) | Innglasset balkong (BRA-b) | | |
| Etasje | 66 | | | 66 | 52 |
| SUM | 66 | | | | 52 |
| SUM BRA | 66 | | | | |

Romfordeling

| Etasje | Internt bruksareal (BRA-i) | Eksternt bruksareal (BRA-e) | Innglasset balkong (BRA-b) |
|--------|--|-----------------------------|----------------------------|
| Etasje | Soverom, soverom 2, gang, bad/vaskerom, stue/kjøkken | | |

Lovlighet

Byggetegninger

Det foreligger godkjente og byggemeldte tegninger, som stemmer med dagens bruk

Kommentar: Fremviste tegninger stemmer med dagens bruk.

Nyere håndverkstjenester

Er det ifølge eier utført håndverkstjenester på boligen siste 5 år?

Ja Nei

Bod

| Etasje | Bruksareal BRA m ² | | | SUM | Terrasse- og balkongareal (TBA) |
|-------------------|-------------------------------|-----------------------------|----------------------------|-----|---------------------------------|
| | Internt bruksareal (BRA-i) | Eksternt bruksareal (BRA-e) | Innglasset balkong (BRA-b) | | |
| Parkeringskjeller | | 5 | | 5 | |
| SUM | | 5 | | | |
| SUM BRA | 5 | | | | |

Romfordeling

| Etasje | Internt bruksareal (BRA-i) | Eksternt bruksareal (BRA-e) | Innglasset balkong (BRA-b) |
|-------------------|----------------------------|-----------------------------|----------------------------|
| Parkeringskjeller | | Bod | |

Lovlighet

Byggetegninger

Det foreligger godkjente og byggemeldte tegninger, som stemmer med dagens bruk

Kommentar: Fremviste tegninger stemmer med dagens bruk.

Nyere håndverkstjenester

Er det ifølge eier utført håndverkstjenester på boligen siste 5 år?

Ja Nei

Befarings - og eiendomsopplysninger

Befaring

| Dato | Fra | Til | Til stede | |
|-----------|----------|----------|---------------------|---------------|
| 20.4.2026 | 13:00:00 | 13:30:00 | Jacob Engholm Holen | Takstingeniør |

Matrikkeldata

| Kommune | gnr. | bnr. | fnr. | snr. | Areal | Kilde | Eieforhold |
|--------------|------|------|------|------|------------------|-----------------------|---------------|
| 1508 ÅLESUND | 15 | 52 | | 7 | 0 m ² | IKKE OPPGITT (Ambita) | Ikke relevant |

Adresse

Vegsundbakken 39 A

Hjemmelshaver

Rune Sulebakk AS

Kilder og vedlegg

Dokumenter

| Beskrivelse | Dato | Kommentar | Status | Sider | Vedlagt |
|-------------|------|--------------------------|-------------|-------|---------|
| Planskisser | | Utarbeidet av Takstmann. | Gjennomgått | | Nei |

Forutsetninger

Forutsetning

Generelt

Takstmannen baserer sine vurderinger og konklusjoner på eiendommens tilstand slik den var under befaringen og etter en visuell befaring. I en verditakst vurderer takstmannen bare de delene av bygningen som er synlige og som er lett tilgjengelig. Hvis ikke annet er nevnt i rapporten har takstmannen ikke åpnet konstruksjoner, boret hull, målt fukt eller gjort andre målinger. Møbler, tepper, badekar, dusjkabinett, hvitevarer og andre gjenstander er ikke flyttet på. Bygningsdeler over terrenget er undersøkt fra bakken. Hvis ikke annet fremgår har takstmannen ikke gjennomgått bygningsmyndighetenes arkiver for boligen. Kunden har ikke fremlagt tegninger og ferdigattest for takstmannen med mindre annet er oppgitt. Takstmannen undersøker ikke eller tar ikke stilling til om boarealet er godkjent.

En verditakst angir eiendommens verdi og beskriver ikke byggets tekniske tilstand. En verditakst er ikke en tilstandsanalyse og beskriver derfor ikke alle skader eller mangler ved eiendommen. Norsk takst anbefaler at du bruker en Boligsalgsrapport eller en Tilstandsrapport med verditakst ved boligsalg. Slike takster gir en analyse av boligen, dens tilstand og vedlikehold, og beskriver avvik fra teknisk forskrift og normale forventninger om slitasje, elde og løsninger som ikke samsvarer med dagens forventninger.

Kunden skal lese gjennom dokumentet før bruk og gi tilbakemelding til takstmannen hvis det finnes feil eller mangler som bør rettes opp. Hvis rapporten er eldre enn 6 måneder, bør du kontakte takstmannen for ny befaring og oppdatering.

Arealberegninger for boenheter

Areal fastsettes etter Forskrift til avhendingsloven og Norsk Standard 3940 Areal- og volum-beregninger av bygninger fra 2023.

Areal oppgis i hele kvadratmeter i rapporten, og gjelder for det tidspunkt oppmålingen fant sted.

Bruksareal (BRA) er det måleverdige arealet som er innenfor omsluttete vegger målt i gulvhøyde (bruttoareal minus arealet som opptas av yttervegger). I tillegg til gulvhøyde gjelder regler om fri bredde for at arealet skal være måleverdig, med betydning for BRA av for eksempel loft med skråtak. BRA består av internt bruksareal (BRA-i), eksternt bruksareal (BRA-e) og innglasset balkong mv (BRA-b). Terrasse- og balkongareal (TBA) opplyses der tilstandsrapporten skal benyttes i boligomsetningen og der det er aktuelt. I tillegg kan gulvareal (GUA) og areal med lav takhøyde (ALH) opplyses sammen med BRA der det er aktuelt og en del av oppdraget. Rom skal ha atkomst og gangbart gulv for å kunne regnes som BRA/måleverdig areal.

Arealet måles og oppgis dersom arealet oppfyller krav til måleverdighet, slik som at arealet må ha minst en bredde på 0,6m og minst en høyde på 1,9 m osv. Et rom kan være i strid med teknisk forskrift og mangle godkjenning hos kommunen for den aktuelle bruken, uten at dette får betydning for om arealet måles og oppgis i tilstandsrapporten. Når arealet måles tas det ikke hensyn til om arealet er lovlig oppført eller om bruken er lovlig, bruksendringer, lysforhold eller andre sikkerhetsmangler.

Eiendommens markedsverdi kan ikke baseres på en rent matematisk beregning i forhold til antall vadratmeter opplyst i rapporten. Opplysninger om areal kan altså ikke alene benyttes for beregning av eiendommens verdi.

Rom som ligger utenfor boenheten, men som eier har påvist og/eller opplyst at tilhører boenheten, er oppmålt og inkludert i BRA-e. Det er ikke fremvist dokumentasjon på at rommet tilhører boenheten, med mindre dette er angitt særskilt. Rom utenfor boenheten kan omdisponeres av borettslaget/sameiet og dette kan påvirke boligens BRA. Vær oppmerksom på at NS 3940:2023 og eierseksjonsloven har ulik definisjon av fellesareal. Ved arealmåling gjelder NS 3940:2023 som definerer fellesareal slik: "Delen av bygning som brukes av to eller flere bruksenheter eller til bygningens forvaltning, drift eller vedlikehold.

Se øvrig informasjon om areal i rapporten, Norsk Standard 3940 (2012 og 2023) og veiledningen til disse.

Markedsverdi

Markedsverdi er hva en kjøper vil betale for boligen i et åpent marked. Markedsverdien finner man ved å sammenligne med andre solgte boliger i samme område. Eksakt markedsverdi vet man først når boligen er solgt. I markedsverdien gjør takstmannen et fradrag for blant annet elde, slitasje og løsninger som ikke samsvarer med dagens forventninger, se teknisk verdi.

Teknisk verdi

Teknisk verdi er hva det koster å oppføre tilsvarende bygg på tilsvarende tomt. Beregningen baseres på dagens lover, forskrifter og byggekostnader. I verdien gjøres det fradrag for alder, slitasje, byggkonstruksjoner som ikke er i orden, avvik fra dagens forskrifter, gjenstående arbeider mv.

Personvern

Norsk takst, takstmannen og takstforetaket behandler personopplysninger som takstmannen trenger for å kunne utarbeide rapporten. Personvernerklæring med informasjon om bruk av personopplysninger og dine rettigheter finner du her [Personvernerklæring - iVerdi](#)

Deling av personopplysninger for tryggere bolighandel og mulig reservasjon

Norsk takst og deres samarbeidspartnere benytter personopplysningene fra rapporten for analyse- og statistikkformål, samt utvikling og drift av produkter og tjenester for takstbransjen og andre tilstøtende bransjer. Les mer om dette og hvordan du kan reservere deg på www.norsktakst.no/norsk/om-norsk-takst/personvernerklaering/reservasjon/

Vendu lager en boliganalyse basert på opplysninger fra takstrapporten. Les mer om dette og hvordan du kan reservere deg her:

samtykke.vendu.no/VA6517

Takstmannens rolle

Rapporten er utarbeidet av en uavhengig takstmann uten bindinger til andre aktører i boligbransjen. Se nærmere om kravene til god takseringsskikk i Norsk taksts etiske retningslinjer på www.norsktakst.no

Reklamasjonsnemda for takstmenn

Er du som forbruker misfornøyd med takstmannens arbeid eller opptreden ved taksering av bolig og fritidshus, se www.takstklagenemnd.no for mer informasjon.

EGENERKLÆRINGSSKJEMA

Til orientering vil dette skjema være en del av salgsoppgaven

| | |
|---|-----------------------------------|
| Meglerfirma | |
| Notar Ålesund | |
| Oppdragsnr. | |
| 1-0089/26 | |
| Selger 1 navn | |
| Robert Sulebakk | |
| Gateadresse | |
| Vegsundbakken 39A | |
| Poststed | Postnr |
| ÅLESUND | 6020 |
| Er det dødsbo? | |
| <input checked="" type="checkbox"/> Nei <input type="checkbox"/> Ja | |
| Avdødes navn | |
| <input type="text"/> | |
| Er det salg ved fullmakt? | |
| <input checked="" type="checkbox"/> Nei <input type="checkbox"/> Ja | |
| Hjemmelshavers navn | |
| <input type="text"/> | |
| Har du kjennskap til eiendommen? | |
| <input type="checkbox"/> Nei <input checked="" type="checkbox"/> Ja | |
| Når kjøpte du boligen? | |
| År | <input type="text" value="2026"/> |
| Hvor lenge har du eid boligen? | |
| Antall år | <input type="text" value="0"/> |
| Antall måneder | <input type="text" value="1"/> |
| Har du bodd i boligen siste 12 måneder? | |
| <input checked="" type="checkbox"/> Nei <input type="checkbox"/> Ja | |
| I hvilket forsikringsselskap har du tegnet villa/husforsikring? | |
| Forsikringsselskap | <input type="text"/> |
| Polise/avtalnr. | <input type="text"/> |

Document reference: 1-0089/26

Spørsmål for alle typer eiendommer

- 1 Kjenner du til om det er/har vært feil tilknyttet våtrommene, f.eks. sprekker, lekkasje, råte, lukt eller soppskader?
- Nei Ja

Initialer selger: RS

1

- 2 Kjenner du til om det er utført arbeid på bad/våtrom?
Svar
- 3 Kjenner du til om det er/har vært tilbakeslag av avløpsvann i sluk eller lignende?
 Nei Ja
- 4 Kjenner du til feil eller om har vært utført arbeid/kontroll på vann/avløp?
Svar
- 5 Kjenner du til om det er/har vært problemer med drenering, fuktinnslag, øvrig fukt eller fuktmerker i underetasje/kjeller?
 Nei Ja
- 6 Kjenner du til om det er/har vært utettheter i terrasse/garasje/tak/fasade?
 Nei Ja
- 7 Kjenner du til om det er/har vært problemer med ildsted/skorstein/pipe f.eks. dårlig trekk, sprekker, pålegg, fyringsforbud eller lignende?
 Nei Ja
- 8 Kjenner du til om det er/har vært f.eks. sprekker i mur, skjeve gulv eller lignende?
 Nei Ja
- 9 Kjenner du til om det er/har vært sopp/råteskader/insekter/skadedyr på eiendommen som rotter, mus, maur eller lignende?
 Nei Ja
- 10 Kjenner du til om det er/har vært skjeggkre i boligen?
 Nei Ja
- 11 Kjenner du til om det er/har vært utført arbeid på el-anlegget eller andre installasjoner (f.eks. oljetank, sentralfyr, ventilasjon)?
Svar
- 12 Kjenner du til om det er utført kontroll av el-anlegget og/eller andre installasjoner (f.eks. oljetank, sentralfyr, ventilasjon)?
 Nei Ja
- 13 Har du ladeanlegg/ladeboks for elbil i dag?
 Nei Ja
Beskrivelse
- 14 Kjenner du til om ufaglærte har utført arbeid som normalt bør utføres av faglærte, utover det som er nevnt tidligere (f.eks. drenering, murerarbeid, tømmerarbeid etc)?
 Nei Ja
- 15 Er det nedgravd oljetank på eiendommen?
 Nei Ja
- 16 Kjenner du til om det har vært utført arbeid på terrasse/garasje/tak/fasade?
Svar
- 17 Selges eiendommen med utleiedel, leilighet, hybel eller tilsvarende?
 Nei Ja
- 18 Kjenner du til om det er innredet/bruksendret/bygget ut i kjeller eller loft eller andre deler av boligen?
 Nei Ja
- 19 Kjenner du til forslag eller vedtatte reguleringsplaner, andre planer, nabovarsel eller offentlige vedtak som kan medføre endringer i bruken av eiendommen eller av dens omgivelser?
 Nei Ja
- 20 Kjenner du til om det foreligger påbud/heftelser/krav/manglende tillatelser vedrørende eiendommen?
 Nei Ja

Initialer selger: RS

2

- 21 Er det foretatt radonmåling?
 Nei Ja
- 22 Kjenner du til manglende brukstillatelse eller ferdigattest?
 Nei Ja
- 23 Kjenner du til om det foreligger skaderapporter/ tilstandsvurderinger eller utførte målinger?
 Nei Ja
- 24 Er det andre forhold av betydning ved eiendommen som kan være relevant for kjøper å vite om (f.eks. rasfare, tinglyste forhold eller private avtaler)?
 Nei Ja

Spørsmål for bolig i sameie/borettslag/boligaksjeselskap:

- 25 Kjenner du til om sameiet/laget/selskapet er involvert i tvister av noe slag?
 Nei Ja
- 26 Kjenner du til vedtak/forslag til vedtak om forhold vedr. eiendommen som kan medføre økte felleskostnader/økt fellesgjeld?
 Nei Ja
- 27 Kjenner du til om det er/har vært sopp/råteskader/insekter/skadedyr i sameiet/laget/selskapet (fellesareal eller i andre boliger) som rotter, mus, maur eller lignende?
 Nei Ja
- 28 Kjenner du til om det er/har vært skjeggkre i sameiet/laget/selskapet (fellesareal eller i andre boliger)?
 Nei Ja

Tilleggs kommentar

Ny leilighet, ikke vært bebod

Jeg bekrefter at opplysningene er gitt etter beste skjønn. Jeg er kjent med at dersom jeg har gitt ufullstendige, uriktige eller misvisende opplysninger om eiendommen, vil forsikringssselskapet kunne søke hel eller delvis regress for sine utbetalinger eller redusere sitt ansvar helt eller delvis, jfr. vilkår for boligselgerforsikring punkt 7.1 og forsikringsavtaleloven kapittel 4.

Jeg er orientert om mitt mulige ansvar som selger etter avhendingsloven, eventuelt etter kjøpsloven (aksjeboliger), og om forsikringsgiver sitt boligselgerforsikringstilbud.

Jeg er klar over at avtale om forsikring er bindende. Jeg er også klar over at premietilbudet først kan påberopes når boligen er solgt (budaksept). Premietilbudet som er gitt av megler er bindende for forsikringsgiver i 6 – seks – måneder fra oppdragsinngåelse med megler.

Etter dette vil premien og forsikringsvilkårene kunne justeres. Når premietilbudet ikke lenger er bindende for forsikringssselskapet må egenerklæringsskjemaet signeres på nytt og eventuelle endringer påføres. Det vil da være forsikringspremien og forsikringsvilkårene på ny signeringsdato som legges til grunn.

Det kan ikke tegnes boligselgerforsikring ved følgende salg:

- mellom ektefeller eller slektninger i rett oppstigende eller nedstigenede linje, søsken, eller
- mellom personer som bor eller har bodd på boligeiendommen og/eller
- når salget skjer som ledd i sikredes næringsvirksomhet/er en næringseiendom
- etter at boligeiendommen er lagt ut for salg.
- ved salg av helårs- og fritidsbolig er det krav til at det foreligger tilstandsrapport i henhold til Forskrift til avhendingslova (tryggere bolighandel).

Forsikringssselskapet kan ved skriftlig samtykke akseptere tegning av forsikring også i ovennevnte tilfeller.

Dersom forsikringssselskapet ikke har gitt skriftlig samtykke, kan erstatningen bortfalle.

Ved oppgjørsoppdrag trer forsikringen i kraft når kontrakten er signert av begge parter, begrenset til siste 12 måneder før overtakelse.

Forøvrig oppfordrer selger potensielle kjøpere til å undersøke eiendommen grundig, jf avhendingsloven § 3-10 og kjøpsloven § 20 (aksjeboliger).

Gyldig forsikring forutsetter at det for helårs- og fritidsbolig foreligger tilstandsrapport som er i henhold til Forskrift til avhendingslova (tryggere bolighandel).

- Jeg ønsker boligselgerforsikring, og bekrefter å ha mottatt og lest forsikringsvilkårene og informasjonsbrosjyre til selger i forbindelse med kjøp av boligselgerforsikring. Forsikringen trer i kraft på det tidspunkt det foreligger en budaksept mellom partene, begrenset til tolv måneder før overtagelse. Ved oppgjørsoppdrag trer forsikringen i kraft når kontrakten er signert av begge parter, begrenset til siste 12 måneder før overtakelse. Jeg bekrefter med dette at eiendommen ikke er en næringseiendom, at den ikke selges som ledd i næringsvirksomhet eller mellom ektefeller eller slektninger i rett oppstigende eller nedstigenede linje, søsken, eller mellom personer som bor eller har bodd på boligeiendommen. Gyldig forsikring forutsetter at det for helårs- og fritidsbolig foreligger tilstandsrapport som er i henhold til Forskrift til avhendingslova (tryggere bolighandel). Forsikringen er ugyldig dersom den tegnes i strid med forsikringsvilkårene. Jeg er innforstått med at eiendomsmeglere ikke har fullmakt til å gjøre unntak fra ovennevnte begrensninger. Jeg er oppmerksom på at 8% av total forsikringspremie er honorar til Söderberg & Partners.
- Jeg ønsker ikke boligselgerforsikring, men megler har tilbudt meg å kjøpe slik forsikring.
- Jeg kan ikke kjøpe boligselgerforsikring ihht vilkår.

| NAME OF SIGNER | IDENTIFIER | TIME | ELECTRONIC ID |
|-----------------|--|----------------------------|--|
| robert sulebakk | 8ae99bf09837898a6dce 66a79e887bb26fe9d75a | 23.04.2026 13:18:09 UTC | Signer authenticated by One time code |

Document reference: 1-0089/26

- This is a PDF document digitally signed by IN Groupe's E-Signing service.
- The document's integrity is protected by signing and sealing the contents with a certificate issued to IN Groupe by a third party. Validating the signature confirms that the contents have not been modified since the time of signing.
- For more information about document formats, see <https://doc.ingroupe.com/developer>

Nabolagsprofil

Vegsundbakken 39A - Nabolaget Myrland - vurdert av 86 lokalkjente

Nabolaget spesielt anbefalt for

- Familier med barn
- Etablerere
- Godt voksne

Offentlig transport

| | |
|--------------------------------------|-------------------|
| 🚶 Vegsund trevare Linje 1, 14, 21 | 1 min 🚶 0.1 km |
| ✈ Ålesund Lufthavn, Vigra | 30 min 🚶 |

Skoler

| | |
|--|--------------------|
| Blindheim barneskole (1-7 kl.) 464 elever, 23 klasser | 6 min 🚶 0.6 km |
| Møre barne- og ungdomsskule (1-10 kl.) 233 elever, 19 klasser | 5 min 🚶 2.8 km |
| Blindheim ungdomsskole (8-10 kl.) 373 elever, 26 klasser | 14 min 🚶 1.2 km |
| Borgund vidaregåande skole 730 elever, 54 klasser | 8 min 🚶 4.6 km |
| Spjelkavik videregående skole 492 elever | 8 min 🚶 5.7 km |

Ladepunkt for el-bil

| | |
|------------------------|----------|
| 🚗 Recharge St1 Vegsund | 17 min 🚶 |
|------------------------|----------|

«Flott beliggenhet, flott utsikt og rolige omgivelser. Nærhet til stort kjøpesenter, barnehager og skoler.»

Sitat fra en lokalkjent

Opplevd trygghet

Veldig trygt 87/100

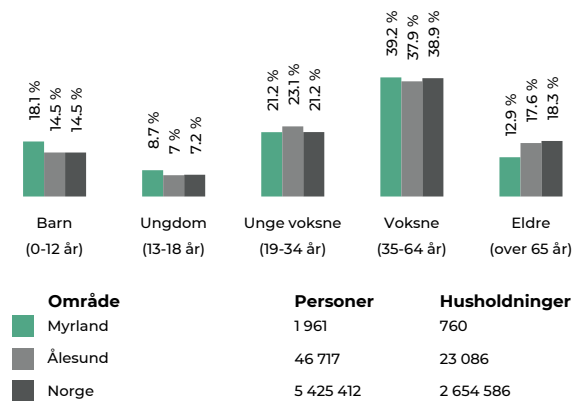
Kvalitet på skolene

Veldig bra 85/100

Naboskapet

Godt vennskap 75/100

Aldersfordeling



Barnehager

| | |
|--|--------------------|
| Vegsund barnehage (0-5 år) 72 barn | 7 min 🚶 0.6 km |
| Rabbevågen barnehage (1-5 år) 66 barn | 8 min 🚶 0.7 km |
| Heimdalen barnehage (0-5 år) 54 barn | 10 min 🚶 0.9 km |

Dagligvare

| | |
|--|-------------------|
| Matkroken Vegsund Post i butikk, PostNord | 3 min 🚶 0.3 km |
| Eurospar Blindheim | 16 min 🚶 |



Innholdet i nabolagsprofilen er hentet fra ulike datakilder, og feil eller mangler kan forekomme. Vurderinger og sitater er innhentet på web og gir uttrykk for hvordan naboene vurderer nabolaget. FINN.no AS kan ikke holdes ansvarlig for feil/mangler i profilen. Copyright © Finn.no AS 2026

Primære transportmidler

1. Egen bil

2. Buss

Turmulighetene

Nærhet til skog og mark 94/100

Støynivået

Lite støynivå 92/100

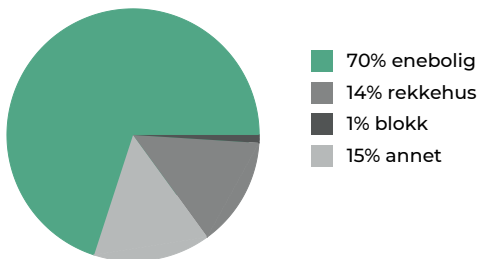
Gateparkering

Lett 86/100

Sport

| | |
|---|----------|
| 📍 Blindheim idrettspark | 7 min 🚶 |
| Aktivitetshall, ballspill, fotball, sand... | 0.6 km |
| 📍 Veibust skole - ballbane | 16 min 🚶 |
| Ballspill | 1.5 km |
| 📍 MOVA Blindheim | 16 min 🚶 |
| 📍 Sprek365 Blindheim | 16 min 🚶 |

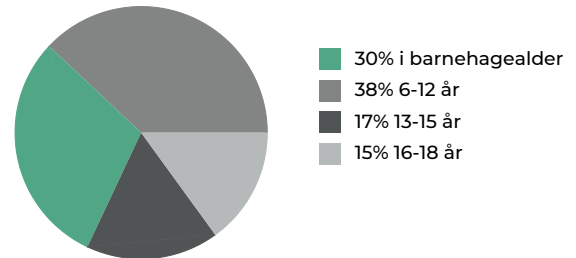
Boligmasse



Varer/Tjenester

| | |
|----------------------|----------|
| 📍 AMFI Moa | 7 min 🚶 |
| 📍 Apotek 1 Blindheim | 15 min 🚶 |

Aldersfordeling barn (0-18 år)



Familiesammensetning

Par m. barn



Par u. barn



Enslig m. barn



Enslig u. barn



Flerfamilier



0%

44%

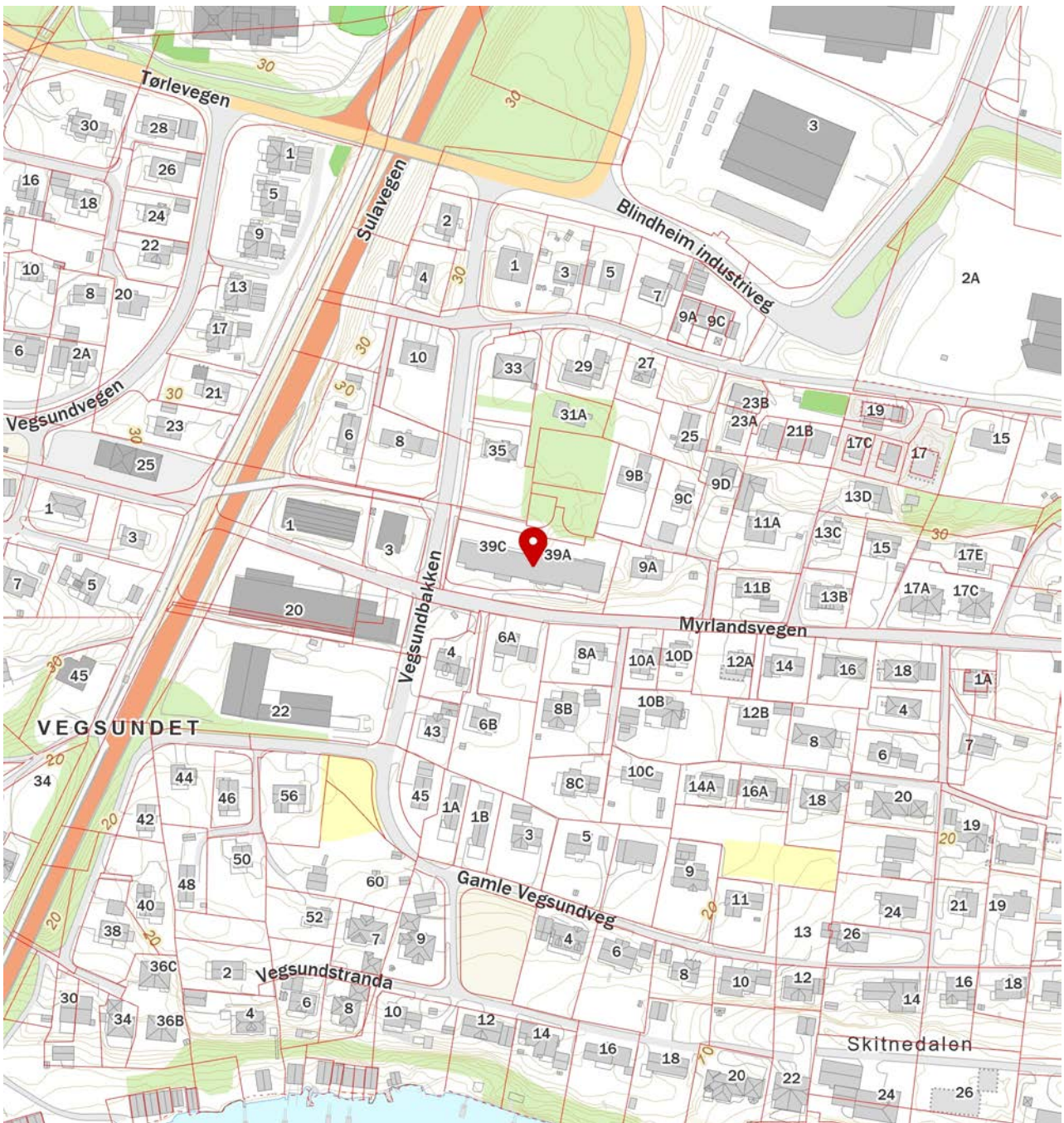
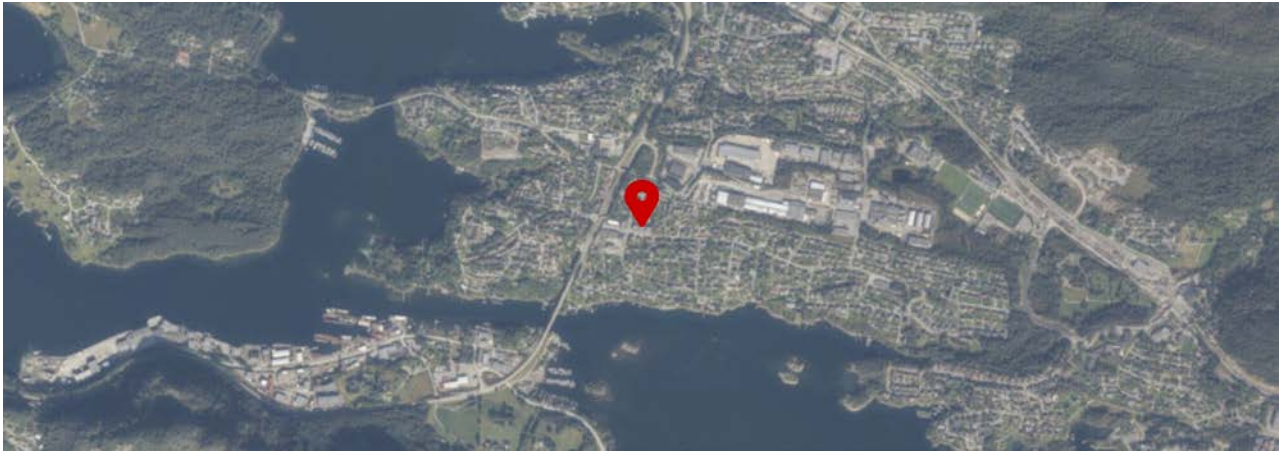
Myrland
Ålesund
Norge

Sivilstand

| | | Norge |
|---------------|-----|-------|
| Gift | 35% | 33% |
| Ikke gift | 57% | 54% |
| Separert | 5% | 9% |
| Enke/Enkemann | 3% | 4% |



Innholdet i nabolagsprofilen er hentet fra ulike datakilder, og feil eller mangler kan forekomme. Vurderinger og sitater er innhentet på web og gir uttrykk for hvordan naboene vurderer nabolaget. FINN.no AS kan ikke holdes ansvarlig for feil/mangler i profilen. Copyright © Finn.no AS 2026



Innholdet i nabolagsprofilen er hentet fra ulike datakilder, og feil eller mangler kan forekomme. Vurderinger og sitater er innhentet på web og gir uttrykk for hvordan naboene vurderer nabolaget. FINN.no AS kan ikke holdes ansvarlig for feil/mangler i profilen. Copyright © Finn.no AS 2026



Ålesund kommune

Situasjonskart

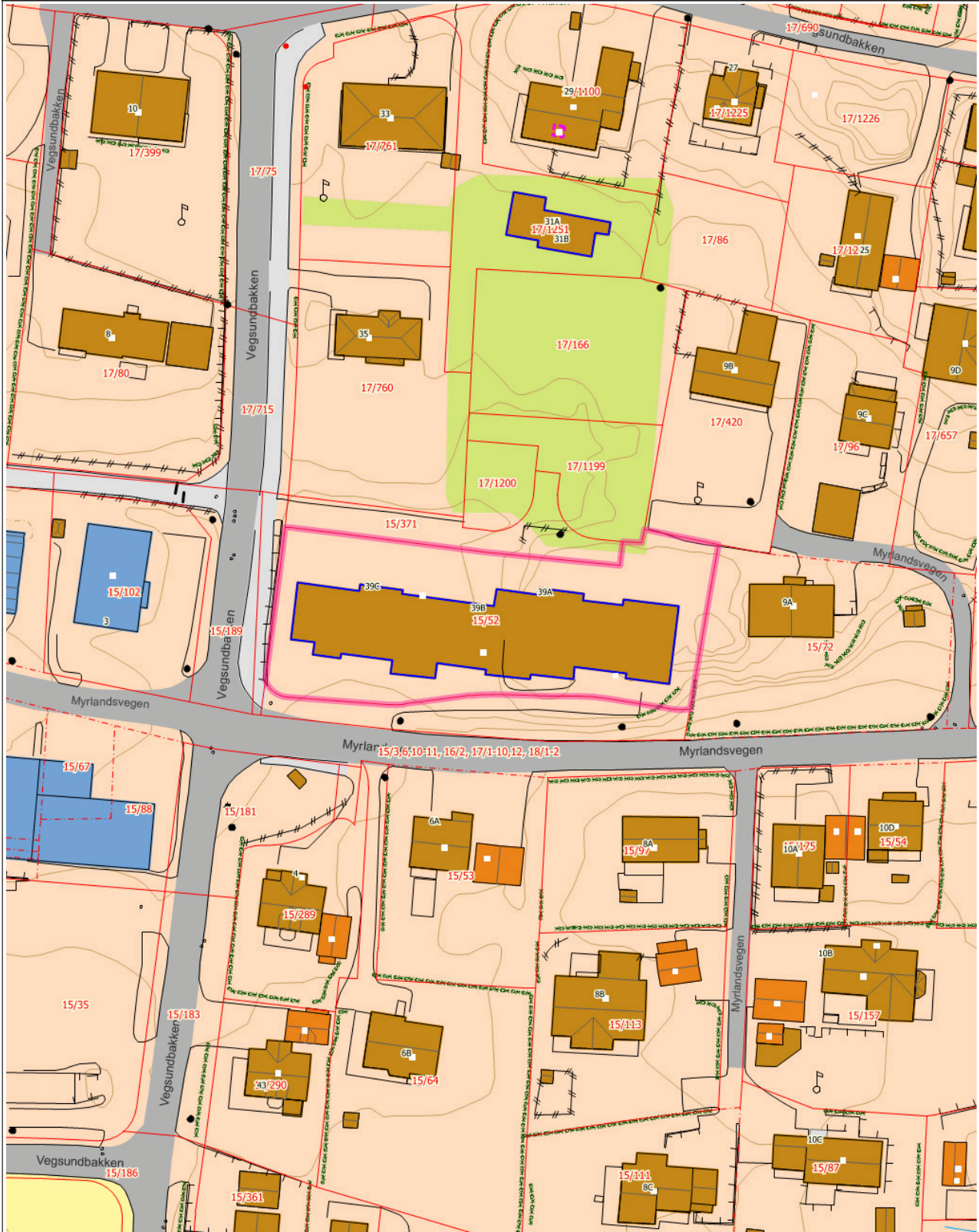
Eiendom: Gnr: 15 Bnr: 52 Fnr: 0 Snr: 7

Adresse: Vegsundbakken 39A
6020 ÅLESUND







































Annen info:



Målestokk
1:1000



Tegnforklaring

| Matrikkelnummer.. | Kommunalveg gatenavn. | Privatveg gatenavn. |
|--|---|---|
| Bygningspunkt |  Byggetiltak Ca. angivelse | • Gatelys (belysningspunkt) |
| ● Mast | • Skap |  Grenselinje nøyaktig måling |
|  Grenselinje middels nøyaktig-skissenøyaktighet |  Flaggstang |  Hekk |
|  Frittstående mur |  Gjerde |  Loddrett mur |
|  Byggetiltak Stikningsberegnet |  Bygningsdelelinje |  Bygningslinje |
|  Bygningsavgrensning tiltak |  Låvebru |  Mønelinje |
|  Takkant |  Takoverbyggkant |  Taksprang |
|  Trapp inntill bygg |  Veranda |  Takkant Annen Bygning |
|  Annet vegareal avgrensning |  Vegbom |  Vegdekkekant |
|  Takoverbygg |  Udefinerte bygg |  Bolig |
|  Garasje, carport og uthus |  Næring og carport | ✦ Hydrant |
| ○ Kumlokk |  Gang- og sykkelveg |  Veg |
|  Trapp |  Forsenkingskurve Ålesund |  Høydekurve 1m Ålesund |
|  Kanal og grøft | — Eiendomsteig |  Bebygd område |
|  Dyrka mark |  Skog |  Annet |

Tegnforklaring for karttypen VEGADKOMST



Tegnforklaring Vann og Avløp

Hvis kartet inneholder vann og avløpsdata



Ledningskartverket kan ikke gi noen garanti for riktigheten av punkt og ledningers plassering på kartet, eller egenskaper knyttet til disse som for eksempel dimensjoner og høyder.

Særlig vedrørende stikkledninger kan det være feil og mangler.

Ved prosjektering/opparbeiding av nye ledningsanlegg som skal tilknyttes eksisterende kommunalt ledningsanlegg må prosjektansvarlig/byggherre selv foreta nødvendig kvalitetskontroll i forhold til gitte ledningsdata fra ledningskartverket i kommunen.

Bokstavbruk for Påskrift i kommuneplankart

| | |
|------------------------|------------------------------------|
| B Barnehage | N Næring / Håndverk / Lager |
| BS Brannstasjon | PF Plasskrevende varer |
| O Deponi | P Parkering |
| G Gravsted | O Omsorgssenter |
| H Sykehus | S Skole |
| K Kontor | T Terminal |
| F Forretning | |



Ålesund kommune

Reguleringsplan

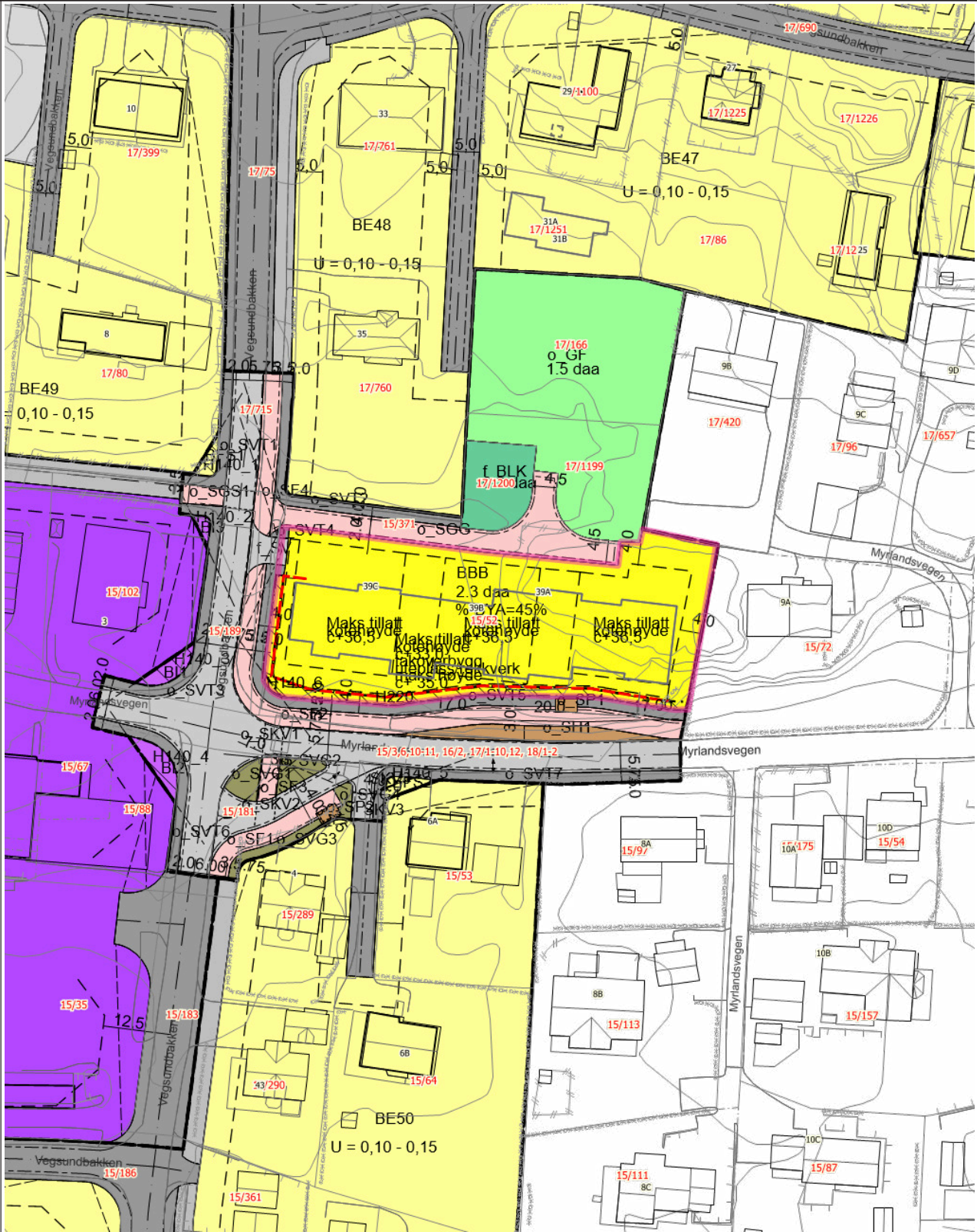
Eiendom: Gnr: 15 Bnr: 52 Fnr: 0 Snr: 7

Adresse: Vegsundbakken 39A
6020 ÅLESUND

Annen info:



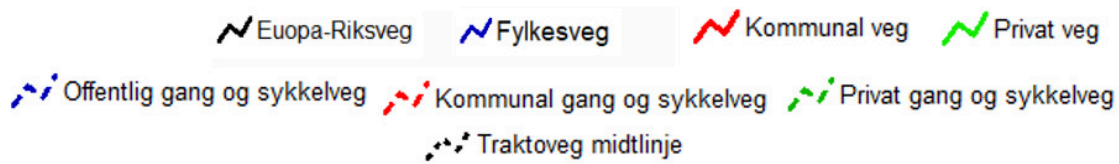
Målestokk
1:1000



Tegnforklaring

| Matrikelnummer.. | Kommunalveg gatenavn. | Privatveg gatenavn. |
|---|---|---|
|  Bygningslinje |  Bygningsavgrensning tiltak |  Låvebru |
|  Mønelinje |  Takkant |  Takoverbyggkant |
|  Taksprang |  Trapp inntill bygg |  Veranda |
|  Vegbom |  Eiendomsgrense_nøyaktigh<1 5 |  Eiendomsgrense_nøyaktigh>1 5 |
|  Eiendomsgrense fiktiv |  VeggFrittstående |  Hekk |
|  MurFrittstående |  MurLoddrett |  Gjerde |
|  Frittstående mur |  Loddrett mur |  Byggetiltak Stikningsberegnet |
|  Annet vegareal avgrensning |  Vegbom |  Vegdekkekant |
|  VegAnnenAvgrensning |  GangfeltAvgrensning |  AnnetVegarealAvgrensning |
|  Vegdekkekant |  VegAnnenAvgrensning |  Byggetiltak Ca. angivelse |
|  Forsenkingskurve Ålesund |  Høydekurve 1m Ålesund |  Kanal og grøft |
|  Byggetiltak Stikningsberegnet |  RpOmråde vedtatt linje - på grunnen |  RpOmråde vedtatt - på grunnen |
|  Regulert støyskjerm |  RpGrense |  RpFormålgrense |
|  RpSikringGrense |  RpStøyGrense |  Avkjørsel - både inn og utkjøring |
|  Avkjørsel - kun innkjøring |  Avkjørsel - kun utkjøring |  Byggegrense |
|  Bebyggelse som inngår i planen |  Regulert senterlinje |  Frisiktlinje |
|  Regulert kant kjørebane |  Regulert fotgjengerfelt |  Regulert støyskjerm |
|  Måle- og avstandslinje |  Frittliggende småhusbebyggelse |  Industri |
|  Kjøreveg |  Annen veggrunn |  Gangveg |
|  Frisikt |  Gul sone iht. T-1442 |  Boligbebyggelse-frittliggende småhusbebyggelse |
|  Boligbebyggelse- blokkbebyggelse |  Industri |  Lekeplass |
|  Veg |  Kjøreveg |  Fortau |
|  Gang-/sykkelveg |  Annen veggrunn - tekniske anlegg |  Annen veggrunn - grøntareal |
|  Holdeplass/plattform |  Leskur/plattformtak |  Friområde |
| RPvedtatt_pbl2008 Maskeringslag |  Reguleringsplaner Raster Ålesund (tif) | |

Tegnforklaring for karttypen VEGADKOMST



Tegnforklaring Vann og Avløp

Hvis kartet inneholder vann og avløpsdata



Ledningskartverket kan ikke gi noen garanti for riktigheten av punkt og ledningers plassering på kartet, eller egenskaper knyttet til disse som for eksempel dimensjoner og høyder.

Særlig vedrørende stikkledninger kan det være feil og mangler.

Ved prosjektering/opparbeiding av nye ledningsanlegg som skal tilknyttes eksisterende kommunalt ledningsanlegg må prosjektansvarlig/byggherre selv foreta nødvendig kvalitetskontroll i forhold til gitte ledningsdata fra ledningskartverket i kommunen.

Bokstavbruk for Påskrift i kommuneplankart

| | |
|------------------------|------------------------------------|
| B Barnehage | N Næring / Håndverk / Lager |
| BS Brannstasjon | PF Plasskrevende varer |
| O Deponi | P Parkering |
| G Gravsted | O Omsorgssenter |
| H Sykehus | S Skole |
| K Kontor | T Terminal |
| F Forretning | |



Ålesund kommune

Kommunedelplan

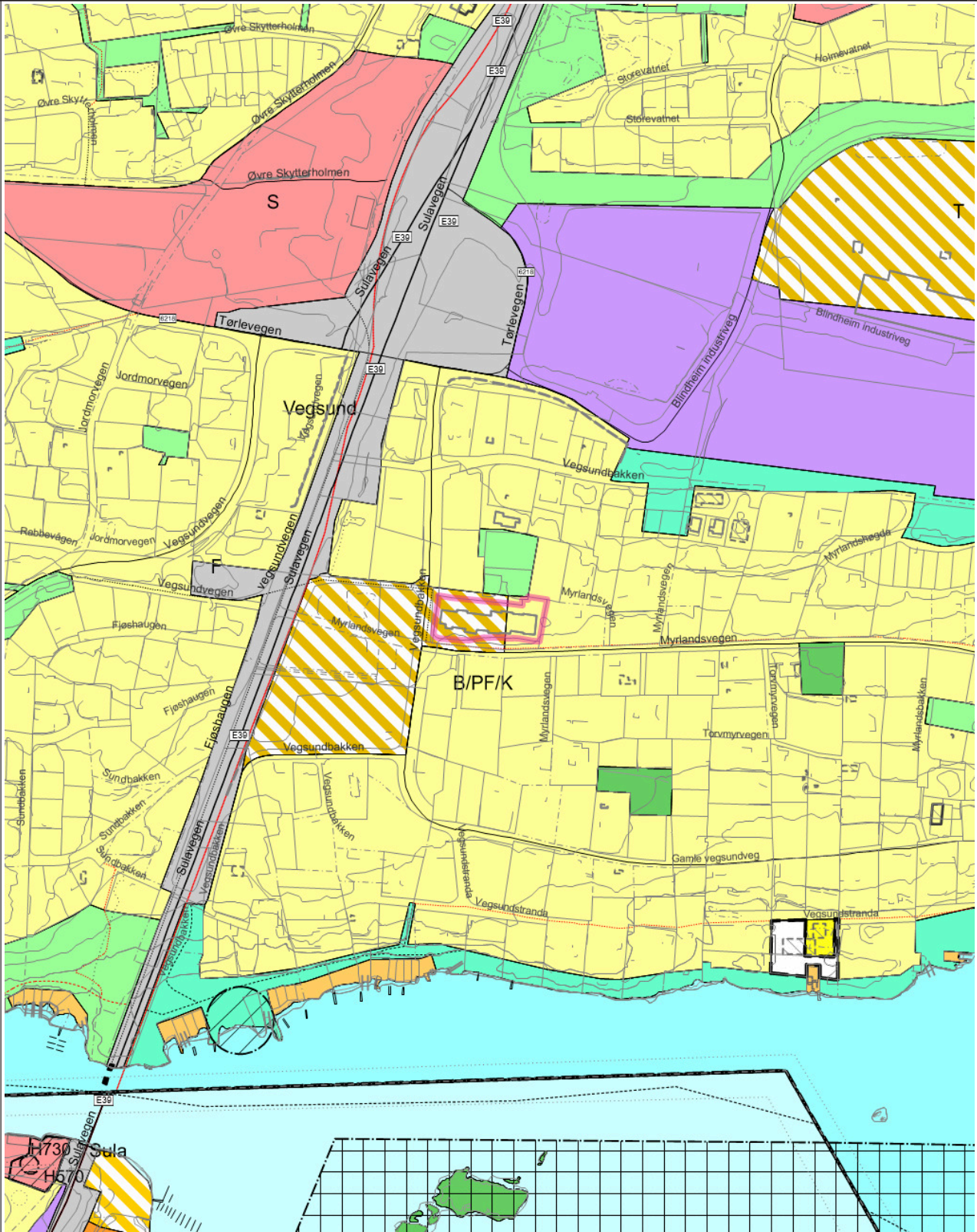
Eiendom: Gnr: 15 Bnr: 52 Fnr: 0 Snr: 7

Adresse: Vegsundbakken 39A
6020 ÅLESUND

Annen info:










Målestokk
1:4000




Tegnforklaring

| | | |
|---|---|--|
| Europavegboks | Fylkesvegboks | Europaveg gatenavn.. |
| Fylkesveg gatenavn.. | Kommunalveg gatenavn.. | Privatveg gatenavn.. |
| Sti | Vegbom | Eiendomsgrense_nøyaktigh<1 5 |
| Eiendomsgrense generert | Eiendomsgrense_nøyaktigh>1 5 | Eiendomsgrense fiktiv |
| Skjerm | Fiktiv avgrensning for anlegg | Flytebrygge landgang |
| Flytebrygge utligger | Idrettsanlegg | Kai- og bryggekant |
| Frittstående mur | Loddrett mur | Ruin |
| Skjerm | Slipp | Voll |
| Byggetiltak Stikningsberegnet | Byggetiltak Ca. angivelse | Byggetiltak Ca. angivelse |
| Forsenkingskurve Ålesund | Høydekurve 5m Ålesund | Høydekurve 5m Sula |
| Kanal og grøft | Kystkontur tekniske anlegg | Kystkontur |
| Innsjøkant | Byggetiltak Stikningsberegnet | Byggetiltak Ca. angivelse |
| Kommunegrense | KpOmråde kommuneplan gjeldende | KpOmråde kommunedelplan gjeldende |
| Bygg godkjent revet | Byggetiltak Stikningsberegnet | Plangrense |
| Fjernveg - På bakken - Nåværende | Hovedveg - På bakken - Nåværende | Samleveg - På bakken - Nåværende |
| Atkomstveg - På bakken - Nåværende | Sykkelveg - På bakken - Fremtidig | Gangveg - På bakken - Nåværende |
| Gangveg - På bakken - Fremtidig | Gangveg - Bro mv. - Nåværende | Turveg/turdrag - På bakken - Nåværende |
| Turveg/turdrag - På bakken - Fremtidig | Farled - Nåværende | Grense for arealformål |
| Grense for angitt hensynsoner | Grense for båndleggingssoner | Bevaring kulturmiljø |
| Båndlegging etter lov om naturvern | Boligbebyggelse | Fritidsbebyggelse |
| Offentlig eller privat tjenesteyting | Næringsvirksomhet | Kombinert bebyggelse og anleggsformål |
| Boligbebyggelse | Veg | Blågrønnstruktur |
| Friområde | Friområde | Friluftsområde |
| KULTURMINNELINJE | Plangrense | Fjernveg - På bakken - Nåværende |
| Fjernveg - På bakken - Fremtidig | Hovedveg - På bakken - Nåværende | Farled - Nåværende |
| Grense for arealformål | Grense for angitt hensynsoner | Grense for båndleggingssoner |
| Bevaring kulturmiljø | Båndlegging etter lov om naturvern - Fremtidig | Båndlegging etter lov om kulturminner - Fremtidig |

| | | |
|---|---|---|
|  Boligbebyggelse - Nåværende |  Offentlig eller privat tjenesteyting - Nåværende |  Næringsvirksomhet - Nåværende |
|  Andre typer nærmere angitt bebyggelse og anlegg - Nåværende |  Kombinert bebyggelse og anlegg |  Veg - Nåværende |
|  Naturområde - Fremtidig |  Bruk og vern av sjø og vassdrag med tilhørende strandsone - Nåværende | |

Tegnforklaring for karttypen VEGADKOMST

| | | | |
|---|--|--|--|
|  Europa-Riksveg |  Fylkesveg |  Kommunal veg |  Privat veg |
|  Offentlig gang og sykkelveg |  Kommunal gang og sykkelveg |  Privat gang og sykkelveg | |
|  Traktoveg midtløpe | | | |

Tegnforklaring Vann og Avløp

Hvis kartet inneholder vann og avløpsdata

| | | | | |
|--|---|--|---|---|
|  VAPåskrift (1:1.000) |  Hydrant |  Kum |  Pumpestasjon |  Renseanlegg |
|  Sandfangskum |  Slamavskiller |  Slamavskiller |  Sluk |  Sluk |
|  AvløpFelles |  Drensledning |  Overvannsledning |  Spillvannsledning |  Trekrør |
|  Vannledning |  Datakabel |  Gassledning | | |

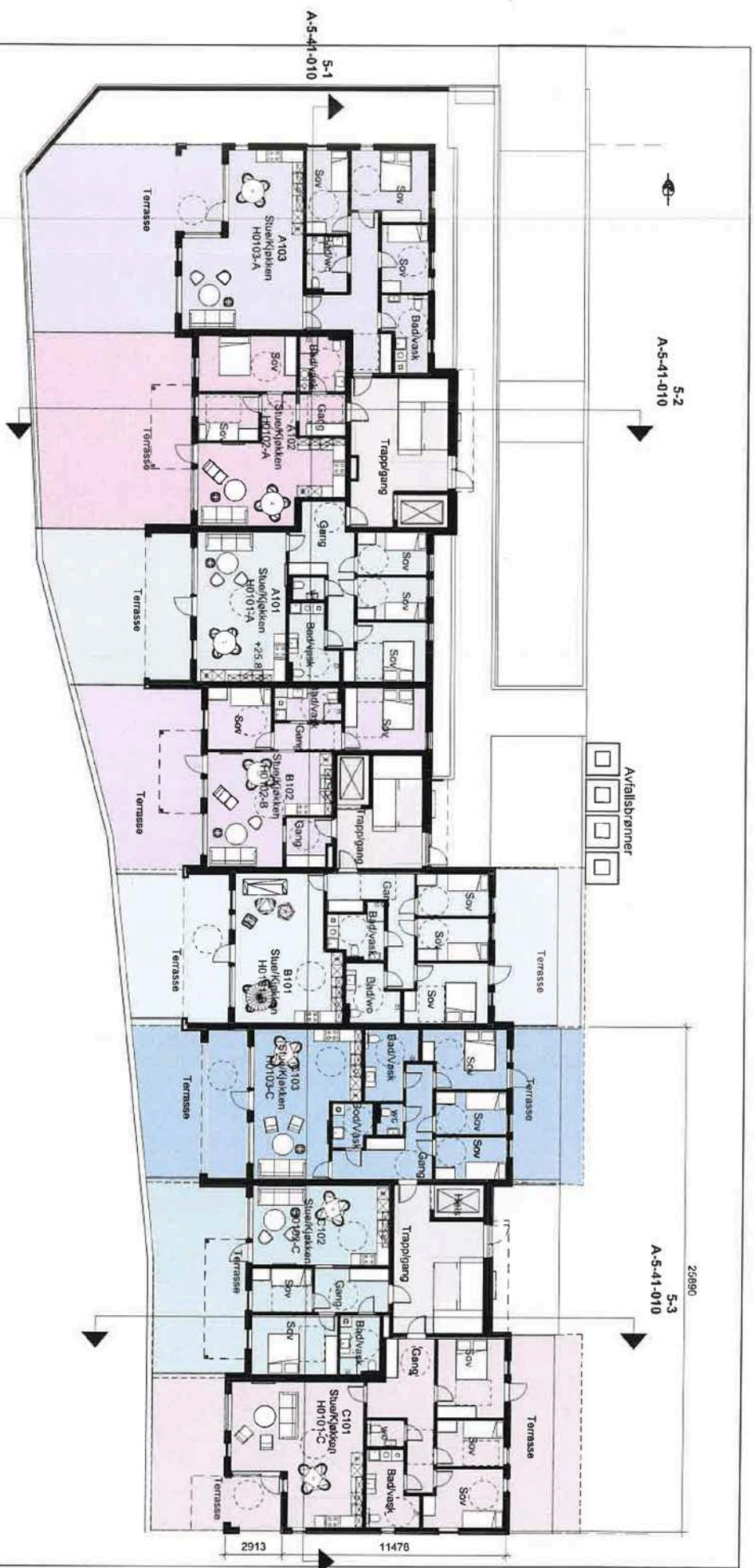
Ledningskartverket kan ikke gi noen garanti for riktigheten av punkt og ledningers plassering på kartet, eller egenskaper knyttet til disse som for eksempel dimensjoner og høyder.

Særlig vedrørende stikkledninger kan det være feil og mangler.

Ved prosjektering/opparbeiding av nye ledningsanlegg som skal tilknyttes eksisterende kommunalt ledningsanlegg må prosjektansvarlig/byggherre selv foreta nødvendig kvalitetskontroll i forhold til gitte ledningsdata fra ledningskartverket i kommunen.


Bokstavbruk for Påskrift i kommuneplankart

| | |
|------------------------|------------------------------------|
| B Barnehage | N Næring / Håndverk / Lager |
| BS Brannstasjon | PF Plasskrevende varer |
| O Deponi | P Parkering |
| G Gravsted | O Omsorgssenter |
| H Sykehus | S Skole |
| K Kontor | T Terminal |
| F Forretning | |



- A101
- A102
- A103
- B101
- B102
- C101
- C102
- C103
- Fellesareal

Rev.rammesøknad pr. 19.11.2024

| | | | |
|---|---|--|------------|
| 2 | Oppdatert for søknad om endring av gitt tilhøelse | MU | 19.11.24 |
| 1 | RAMMESØKNAD OPPDATERT | | |
| Rev. | Endring | Ufjert | Dato |
| Rev.nr. | 799 | Kontr. | Rev. |
| H-garden | | | 2 |
| Tilkestat: H & H Kvasnes AS | | Org. nr. | 8268 |
| Myrlandsvegen 5, 6020 Ålesund | | V.M.Nr. | 15 |
|  | | Org. AS | 8268 |
| | | Høgskolegaten 6 6018 Ålesund Tlf. 70 17 40 70 revrammesoknad.no | |
| Revrammesøknad | 24.10.19 | 1:200 | A3 |
| Tegning: Plan 1. etasje | | Revrammesøknad | A-5-20-010 |

19.11.2024 18:37:02



Fasade mot syd / 1 : 200

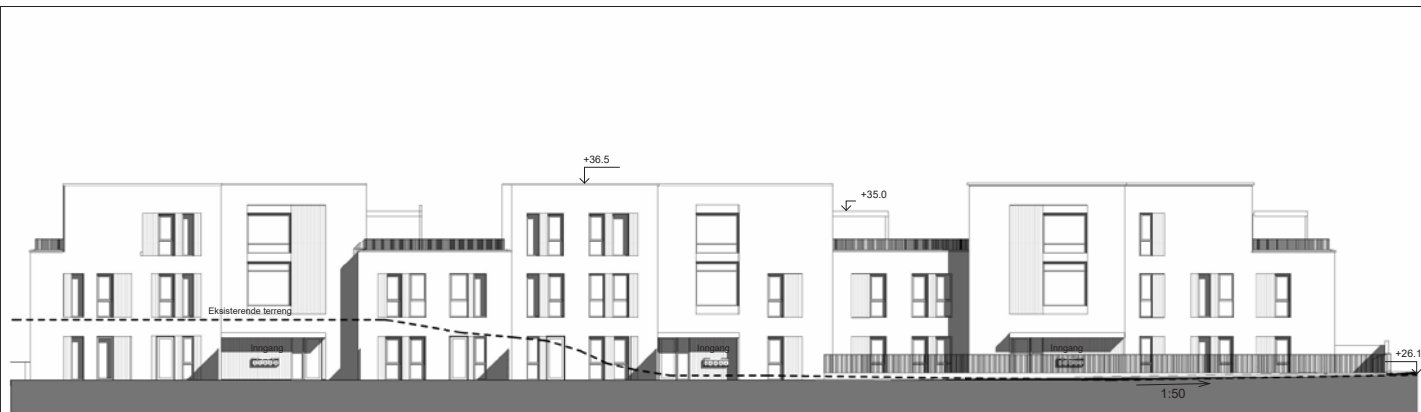


Fasade mot øst / 1 : 200

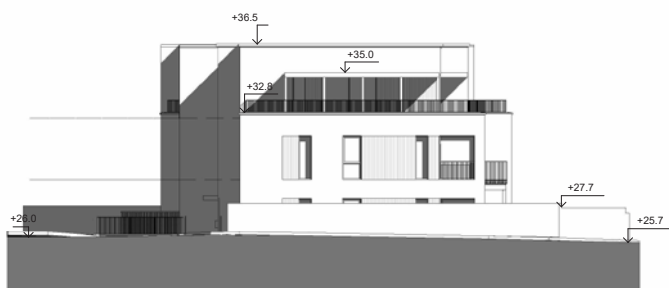
Rev.rammesøknad pr. 19.11.2024

| Rev | Endring | Utført | Kontr. | Dato |
|--|-----------|---|-----------------|-------------------|
| Tegning: H-gaarden | | Sak nr: | 799 | Rev: |
| Titelshaver: H & H Kvasnes AS | | Gnr: | 15 | Bnr: 52/68 |
| Myrlandsvegen 5, 6020 Ålesund | | Olset AS Høgrolivegen 8 6018 Ålesund TE: 70 17 40 70 firmapost@olset.no | | |
| Tegnet: | Kontroll: | Dato: | Status: | |
| Jlg | lgd | 24.10.19 | Rev.rammesøknad | |
| Tegning: Fasade syd og øst | | | Målestokk: | A3 |
| | | | 1 : 200 | |
| | | | Tegnr. nr: | A-5-40-020 |

19.11.2024 18:37:20



Fasade mot nord / 1 : 200



Fasade mot vest / 1 : 200

Rev.rammesøknad pr. 19.11.2024

| | | | | |
|--|-----------------------|---|-------------------|-----------|
| 1 | RAMMESØKNAD OPPDATERT | | | - |
| Rev | Endring | Utført | Kontr. | Dato |
| Tegning: H-gaarden | | Sak nr: 799 | Rev: 1 | |
| Titelshaver: H & H Kvasnes AS | | Gnr: 15 | Bnr: 52/68 | |
| Myrlandsvegen 5, 6020 Ålesund | |  Olset AS Høgrolvsvegen 8 6018 Ålesund Tlf: 70 17 40 70 firmapost@olset.no | | |
| Tegnet: | Kontroll: | Dato: | Status: | |
| Jlg | Igd | 24.10.19 | Rev.rammesøknad | |
| Tegning: Fasade nord og vest | | Målestokk: | 1 : 200 | A3 |
| | | Tegnr. nr: | A-5-40-010 | |

19.11.2024 18:37:15

H-Gaarden As
c/o Motregn AS Langelandsvegen 17
6010 Ålesund

Deres referanse: Vår referanse: Arkivkode: Dato:
24/3631, 25/140479 L42 15/52 08.12.2025

Gbnr. 15/52 - Midlertidig brukstillatelse - Vegsundbakken 39 A-C - Boligblokker

Behandling:

| | |
|------------------------------|------------------|
| Delegert sak nummer: 1516/25 | Dato: 08.12.2025 |
|------------------------------|------------------|

Tiltak: Boligblokker
Byggested: Gbnr. 15/52 Vegsundbakken 39 A-C
Tiltakshaver: H-GAARDEN AS
Ansvarlig søker: Olset Ksu As
Søknad komplett: 05.12.2025
Byggetillatelse: Delegert vedtak 150/20 datert 03.02.2020, 600/24 datert 02.09.2024,
045/25 datert 15.01.2025, 802/25 datert 26.08.2025, 1515/25 datert
08.12.2025
Bygningsnummer: 300789105

Ut fra innsendt dokumentasjon gir vi midlertidig brukstillatelse til hele tiltaket, sett bort fra løfteinnretning, jf. plan- og bygningsloven § 21-10.

Gjennomføringsplan
Sluttrapport for avfall

Gjenstående arbeid er beskrevet i vedlagt følgebrev. Tiltakshaver opplyser om at opparbeiding av gangveg og busstopp, samt teknisk anlegg er utført. Det er gitt midlertidig dispensasjon fra rekkefølgekravene i reguleringsplanen §§ 8.1 og 8.3 i delegert vedtak 1515/25 datert 08.12.2025. Det forutsettes at rekkefølgekravene er oppfylt innen 20.05.2026. Dato for ferdigstilling for tiltaket er 01.06.2026. **Vi gjør oppmerksom på at dersom tiltaket ikke er ferdigstilt innen denne datoen, er vi forpliktet til å vurdere pålegg om ferdigstilling jf. plan- og bygningsloven kapittel 32.**

Før ferdigattest gis, må det sendes inn ny gjennomføringsplan som stadfester at gjenstående arbeid er fullført og at tiltaket er i samsvar med tillatelsen.

Ved all videre kontakt i denne saken, vennligst referer til «Arkivsaksnummer 24/3631» og gbnr. 15/52.

Postadresse:
Postboks 1521
6025 ÅLESUND
E-post: postmottak@alesund.kommune.no

Telefon:
Sentralbord: 70 16 20 00
Direkte:

Nettside:
alesund.kommune.no
Organisasjonsnummer:
929 911 709

Ved å gå inn på lenken under kan du søke på arkivsaksnummer eller gbnr. og finne dokumentene som er registrert i saken.

<https://alesund.kommune.no/politikk/innsyn/>

Med hilsen
Emma Molnes
juridisk rådgiver
Plan og bygning

Dokumentet er elektronisk godkjent og har ingen signatur

Vedlegg:

7_Gjennomføringsplan_Gjennomføringsplan

Gbnr. 15/52 - Dispensasjonsvedtak - Vegsundbakken 39 A-C - Boligblokker

Søknad om midlertidig brukstillatelse

Pbl § 21-10, SAK10 § 8-1



05.12.2025 12:31:37 AR711340469

Kommunens saksnummer (år, sekvensnummer): 2020 3389

Prosjektnavn: H-gaarden

Søknaden gjelder

EIENDOM/BYGGESTED

| Gnr | Bnr | Festenr | Seksjonsnr |
|----------------|-------------|---------|------------|
| 15 | 52 | 0 | 0 |
| Bygningsnummer | Bolignummer | | |

Kommune ÅLESUND

Adresse Myrlandsvegen 5, 6020 ÅLESUND

DATO FOR SØKNAD OM FERDIGATTEST

01.06.2026

MIDLERTIDIG BRUKSTILLATELSE SØKES FOR

Deler av tiltaket

Beskrivelse av den delen det søkes for nå:

Hele tiltaket bortsett fra løfteinnretning

GJENSTÅENDE ARBEIDER FREM MOT FERDIGATTEST

Gjenstående arbeider av mindre vesentlig betydning, innenfor den delen av tiltaket det søkes midlertidig brukstillatelse for:

For de utførende foretak gjenstår følgende:

- Varme- og kuldeinstallasjoner: Igangsetting av varmepumpe. Oppvarming via EL-batteri er operativt.
- Innvendige rørarbeider, sprinkler og sanitær installasjoner: Noe gjenstående sluttmontering i bygg A (seksjoner 03,02,01,11,10,09,17) for sanitæranlegg.
- Veg- og grunnarbeider gjenstår kantstein og gangveier, samt diverse grøftarbeider i forbindelse med gangveier og busslomme + asfalt.
- Landskapsutforming gjenstår levering og montering av leikeapparat og fallunderlag.
- Ventilasjon og klimainstallasjoner gjenstår finjustering.
- Tømrerarbeider gjenstår montering av stål boder i kjeller. Mindre arbeid med listverk og innerdører.
- Våtromsarbeider - flis og membraner gjenstår sokkelflis på noen bad. Kan ikke monteres før dørlist/dør er montert.
- Montering av bærende metall- eller betongkonstruksjoner: Betongelement gjenstår brannfuging av sjakter innvendig (gjelder heis).

05.12.2025 12:31:37 AR711340469

Resterende deler av tiltaket hvor det ikke søkes om midlertidig brukstillatelse:

Løfteinnretning/heis

SIKKERHETSNIVÅ OG ARBEIDER SOM VIL BLI UTFØRT INNEN 14 DAGER

Tiltaket har i dag tilstrekkelig sikkerhetsnivå til å tas i bruk.

ANSVARLIG SØKER *(for tiltak etter pbl § 20-1)*

Navn OLSET KSU AS
Kontaktperson Marita
Telefon 93875369
Mobiltelefon 93875369
E-postadresse marita@olset.no
Adresse Brunsvikveien 2, 6515 KRISTIANSUND N
Organisasjonsnummer 821996112

TILTAKSHAVER *(bare for tiltak uten ansvarlig søker pbl § 20-4)*

Navn H-GAARDEN AS
Telefon 98224870
Mobiltelefon
E-postadresse pal@tidbolig.no
Adresse c/o Motregn AS, 6010 ÅLESUND
Kontaktperson Pål Sjøvik
Organisasjonsnummer 933996751

SIGNERT AV

THERESE SUNDE KARLSEN på vegne av OLSET KSU AS

Dette dokumentet er signert elektronisk og arkivert i Altinn.

05.12.2025 12:31:37 AR711340469

05.12.2025 12:31:37 AR711340469

Filvedlegg:

799-H_gaarden Dispensasjon rekkefølgekrav.pdf

Rønnestad_20251125_132038.pdf

2420-C1 (1).pdf

VEDTEKTER

for

H-Gaarden Sameie org. nr. <organisasjonsnummer>

Vedtektene er fastsatt i forbindelse med seksjoneringen av sameiet.

1. Innledende bestemmelser

1-1 Navn og opprettelse

Sameiets navn er H-Gaarden Sameie. Sameiet er opprettet ved tinglysing av vedtak om seksjonering fra kommunen, tinglyst xx.xx.xxxx.

1-2 Hva sameiet omfatter

(1) Sameiet består av 19 boligseksjoner og 3 næringsseksjoner (parkeringsplasser) på eiendommen gnr. xx, bnr. xxx i Ålesund kommune.

(2) Den enkelte bruksenhet består av en hoveddel, og eller flere tilleggsdeler. Hoveddelen består av en sammenhengende og klart avgrenset del av en bygning, med egen inngang. Seksjonerte tilleggsdeler består av

- Boder
- Parkeringsplasser

(3) De deler av eiendommen som ikke inngår i de enkelte bruksenheter er fellesareal.

1-3 Sameiebrøk

(1) Sameiebrøken er seksjonseiers forholdsmessige eierandel i sameiet. Sameiebrøken fremgår av seksjoneringssøknaden.

(2) Sameiebrøken bygger på hoveddelens BRA areal. Balkonger/terrasser/uteareal/boder og parkeringsplasser er ikke med i hoveddelens BRA.

2. Rettslig disposisjonsrett

2-1 Rettslig disposisjonsrett

(1) Seksjonseieren disponerer fritt over egen seksjon og kan fritt selge, pantsette og leie ut denne med mindre noe annet følger av lov, avtaler eller disse vedtektene.

(2) Ingen kan kjøpe eller på annen måte erverve flere enn to boligseksjoner. Dette gjelder tilsvarende hvis et erverv av en boligseksjon eller av aksjer eller andeler i et selskap fører til at flere enn to av boligseksjonene eies av noen som har slik tilknytning til hverandre, som beskrevet i eierseksjonslovens § 23.

(3) Korttidsutleie av hele boligseksjonen i mer enn 90 døgn årlig er ikke tillatt. Med korttidsutleie menes utleie i inntil 30 døgn sammenhengende.

(4) Sameiets styre skal underrettes skriftlig om alle overdragelser og leieforhold utover det som inngår i (3) ledd. Det samme gjelder ny seksjonseiers/leietakers navn og kontaktinformasjon. Ved eierskifte betales et eierskiftegebyr.

(5) Nye begrensninger i rettslig disposisjonsrett krever samtykke fra de som berøres.

3. Seksjonseierens rett til å bruke bruksenheten og fellesarealene

3-1 Rett til bruk

(1) Seksjonseieren har enerett til å bruke sin bruksenhet. Seksjonseieren har også rett til å bruke fellesarealene til det de er beregnet til eller vanligvis brukes til og til annet som er i samsvar med tiden og forholdene.

(2) En seksjonseier kan med samtykke fra styret gjennomføre tiltak på fellesarealene som er nødvendige på grunn av seksjonseierens eller husstandsmedlemmenes nedsatte funksjonsevne. Styret kan bare nekte å samtykke dersom det foreligger en saklig grunn.

(3) Bruksenheten og fellesarealene må ikke brukes slik at andre seksjonseiere påføres skade eller ulempe på en urimelig eller unødvendig måte.

(4) Bruksenheten kan bare brukes i samsvar med formålet. Endring av bruksformålet krever resekjonering etter eierseksjonslovens § 21 annet ledd.

(5) Seksjonseier har ikke rett til å foreta arbeider som påvirker/berører sameiets fellesarealer, fellesanlegg og utvendig tilleggsareal uten forhåndsgodkjenning fra styret/årsmøtet.

Dette gjelder tiltak som:

- Alle installasjoner, herunder oppsetting/montering av antenner, varmepumper, sol/vindavskjerming, skillevegger/gjerder, plattinger, flislegging eller annet fast belegg på balkonger/terrasser, innglassing, boblebad/badestamp, fastmontert belysning og lignende.

Endring av utomhusplanen som anleggelse/utvidelse av plattinger, heller, flytting av eksisterende beplantning, nyplanting og lignende skal på forhånd godkjennes av styret/årsmøtet. Dette gjelder også innenfor tilleggsdel til den enkelte seksjon. Styret kan gi bestemmelser om høyde på hekker og annen beplantning også innenfor tilleggsdel.

(6) Kostnader til de- og montering av installasjoner/utstyr som nåværende eller tidligere seksjonseier har montert, slik som nevnt i (5) 2. avsnitt, må ved rehabilitering og andre felles tiltak på eiendommen, belastes den seksjon installasjonen tilhører. Styret/årsmøtet avgjør om montering skal tillates.

(7) Forandringer som skjer i strid med de til enhver tid gjeldende bygningsforskrifter og andre offentlige bestemmelser er ikke tillatt.

3-2 Ordensregler og dyrehold

(1) Årsmøtet kan fastsette vanlige ordensregler for eiendommen.

(2) Dyrehold er tillatt så lenge dette ikke på en urimelig eller unødvendig måte er til skade eller ulempe for de øvrige brukerne av eiendommen.

4. Sameiets parkeringsplasser

4-1 Organisering

Sameiet/seksjonseierne disponerer 22 parkeringsplasser. Av disse er 19 gjort til tilleggsdeler til boligseksjoner. De øvrige 3 parkeringsplassene er gjort til næringsseksjoner i sameiet.

4-2 Rettslig disposisjonsrett

(1) Parkeringsplassene kan bare selges til andre seksjonseiere i sameiet. Seksjonseier må sørge for resekjonering i de tilfellene parkeringsplassene er gjort til tilleggsdeler til seksjonene. Ved omsetning av parkeringsplassene som er egne næringsseksjoner er det ikke nødvendig med resekjonering.

(2) Utleie kan bare skje til andre sameiere/beboere i sameiet. Styret kan gi dispensasjon dersom det foreligger særlige grunner.

4-3 Vedlikehold

Sameiet er ansvarlig for drift og vedlikehold av garasjelegget.

4-4 Kostnadsfordeling

Sameierne som har rett til parkeringsplass, dekker kostnadene knyttet til drift og vedlikehold av plassene. Kostnadene fordeles likt mellom rettighetshaverne etter antall plasser.

Dette gjelder for eksempel kostnader til:

- snørydding/feiing
- rengjøring av garasjekjeller
- reparasjon av garasjeport
- forsikring
- strøm
- kjøre- og adkomstarealer
- tekniske anlegg
- andre kostnader

4-5 Ladepunkt for el-bil og ladbare hybrider

(1) En seksjonseier som disponerer egen parkeringsplass på eierseksjonssameiets eiendom, har med styrets samtykke rett til å sette opp ladepunkt for elbil og ladbar hybridbil i tilknytning til parkeringsplassen. Samtykke kan bare nektes om det foreligger saklig grunn til det.

(2) Kostnader til etablering av ladepunkt, vedlikehold og strøm dekkes av den enkelte seksjonseier. Strøm betales etter målt forbruk der måler er installert, eller ved et beløp fastsatt av styret dersom det ikke er egen måler.

(3) En seksjonseier som har rett til å parkere på eierseksjonssameiets eiendom, men uten å disponere egen plass, kan kreve at det blir satt opp ladepunkt for elbil og ladbar hybridbil. Styret skal etterkomme kravet med mindre det foreligger saklig grunn til å nekte. Styret bestemmer hvor ladepunktet skal settes opp.

4-6 Parkeringsplasser for personer med nedsatt funksjonsevne

(1) Har en seksjonseier, leietaker eller en i husstanden nedsatt funksjonsevne, kan denne kreve at styret pålegger en annen seksjonseier å bytte parkeringsplass. Bytteretten gjelder bare dersom den som krever bytte, allerede disponerer en parkeringsplass i sameiet. Styret bør tilstrebe at bytteplassen ligger i nærheten av søkers seksjon. Retten til å bruke en tilrettelagt plass varer så lenge et dokumentert behov er til stede.

(2) Retten gjelder bare parkeringsplasser som i vedtak etter plan- og bygningsloven er krevet opparbeidet til bruk av personer med nedsatt funksjonsevne.

(3) Denne bestemmelsen kan bare endres dersom samtlige seksjonseiere uttrykkelig sier seg enige. Kommunen har vetorett mot endring av vedtektsbestemmelsen. Vedtekten må registreres i Foretaksregisteret.

5. Vedlikeholdsplikt og erstatningsansvar

5-1 Seksjonseierens plikt til å vedlikeholde bruksenheten

(1) Seksjonseieren skal vedlikeholde bruksenheten slik at skader på fellesarealene og andre bruksenheter forebygges, og slik at de øvrige seksjonseierne slipper ulemper. Vedlikeholdsplikten omfatter også eventuelle tilleggsdeler til bruksenheten.

(2) Seksjonseierens vedlikeholdsplikt omfatter slikt som

- a) inventar
- b) utstyr, som vannklosett, varmtvannsbereder, badekar og vasker
- c) apparater, for eksempel brannslukkingsapparat
- d) skap, benker, innvendige dører med karmen
- e) listverk, skillevegger, tapet
- f) gulvbelegg, varmekabler, membran og sluk
- g) vegg-, gulv- og himlingsplater
- h) rør, ledninger, sikringsskap fra og med første hovedsikring eller inntakssikring
- i) innsiden av vinduer, veranda- og ytterdører til boligen

(3) Seksjonseieren skal vedlikeholde våtrom slik at lekkasjer unngås.

(4) Vedlikeholdet omfatter også nødvendig reparasjon og utskifting av det som er nevnt ovenfor, men ikke utskifting av sluk, vinduer, veranda- og ytterdører til bolig. Seksjonseier er likevel ansvarlig for utskifting av ødelagte vindusruter (f.eks. punkterte), dersom dette er et teknisk og økonomisk forsvarlig alternativ til å skifte ut hele vinduet.

(5) Seksjonseieren skal rense sluk og holde avløpsrør åpne frem til fellesledningen. Dette gjelder også sluk på balkong eller lignende, som ligger til bruksenheten.

(6) Vedlikeholdsplikten omfatter ikke reparasjon eller utskifting av tak, bjelkelag, bærende veggkonstruksjoner og rør eller ledninger som er bygget inn i bærende konstruksjoner.

(7) Vedlikeholdsplikten omfatter også utbedring av tilfeldige skader, for eksempel skader som er forårsaket av uvær, innbrudd eller hærværk.

(8) Oppdager seksjonseieren skade i bruksenheten som sameiet er ansvarlig for å utbedre, plikter seksjonseieren straks å sende skriftlig varsel til styret.

(9) Seksjonseieren skal holde bruksenheten fri for insekter og skadedyr. Ved mistanke om insekter og skadedyr plikter seksjonseier straks å sende skriftlig varsel til styret.

(10) Ny eier av seksjonen har plikt til å utføre vedlikehold, inkludert reparasjoner og utskifting i seksjonen, selv om vedlikeholdet skulle vært utført av den tidligere seksjonseier.

(11) En seksjonseier som ikke oppfyller vedlikeholdsplikten, skal erstatte tap dette påfører sameiet eller andre seksjonseiere, jf. eierseksjonsloven § 34.

5-2 Sameiets plikt til å vedlikeholde og utbedre fellesarealer m.m.

(1) Sameiet skal holde utvendige og innvendige fellesarealer, inkludert bygningen og felles installasjoner, forsvarlig ved like. Vedlikeholdet skal utføres slik at skader på fellesarealene og de enkelte bruksenhetene forebygges, og slik at seksjonseierne slipper ulemper. Vedlikeholdsplikten omfatter alt som ikke faller inn under den enkelte seksjonseiers

vedlikeholdsplikt, jf. punkt 5-1. Vedlikeholdsplikten omfatter også reparasjon og utskifting når det er nødvendig, og utbedring av tilfeldige skader.

(2) Vedlikeholdsplikten omfatter også felles installasjoner som går gjennom bruksenheter, slik som rør, ledninger, kanaler og felles varmeanlegg inklusive radiatorer. Sameiet har rett til å føre nye slike installasjoner gjennom bruksenhetene hvis det ikke skaper vesentlig ulempe for den aktuelle seksjonseieren. Sameiets vedlikeholdsplikt omfatter også utvendig vedlikehold av vinduer, veranda- og ytterdører til boligene.

(3) Sameiets vedlikeholdsplikt omfatter også slikt som utskifting av sluk, vinduer, veranda- og ytterdører til boligene eller reparasjon og utskifting av tak, bjelkelag, bærende veggkonstruksjoner, samt rør eller ledninger som er bygd inn i bærende konstruksjoner med unntak av varmekabler.

(4) Seksjonseieren skal gi sameiet adgang til bruksenheten for å vedlikeholde, installere og kontrollere felles installasjoner. Kontroll og arbeid i bruksenhetene skal varsles i rimelig tid og gjennomføres slik at det ikke skaper unødvendig ulempe for seksjonseieren eller andre brukere.

(5) Et sameie som ikke oppfyller sin vedlikeholdsplikt, skal erstatte tap dette påfører seksjonseierne gjennom skader på bruksenhetene, jf. eierseksjonsloven § 35.

6. Felleskostnader, pantesikkerhet og heftelsesform

6-1 Felleskostnader

(1) Kostnader med eiendommen som ikke knytter seg til den enkelte bruksenhet, er felleskostnader. Felleskostnader skal fordeles mellom seksjonseierne etter sameiebrøken med mindre annet følger av disse vedtektene.

(2) Dersom særlige grunner taler for det, kan kostnadene fordeles etter nytten for den enkelte bruksenhet eller etter forbruk.

Følgende kostnader fordeles med likt beløp pr seksjon

Kostnader forbundet med kollektivt bredbånd og tv fordeles med en lik andel pr. tilknyttet seksjon. Kostnader til garasjeanlegg fordeles per parkeringsplass ref. §4-4.

(3) Dersom de seksjonseierne som berøres, uttrykkelig sier seg enige, kan det i vedtektene fastsettes en annen fordeling enn den som følger av (1).

(4) Enhver endring av fordelingsnøkkelen som utføres i strid med denne bestemmelse er ugyldig.

6-2 Betaling av felleskostnader

(1) Den enkelte seksjonseier skal forskuddsvis betale et akontobeløp som fastsettes av styret, for å dekke sin andel av felleskostnadene.

(2) Akontobeløpet kan også dekke avsetning av midler til framtidig vedlikehold, påkostninger eller andre fellestiltak på eiendommen dersom årsmøtet har vedtatt slik avsetning. Midlene skal settes på egen bankkonto. Avsetning til vedlikehold er en felleskostnad og innbetalingene skal følge sameiebrøk.

6-3 Panterett for seksjonseierens forpliktelse

De andre seksjonseierne har lovbestemt panterett i seksjonen for krav mot seksjonseieren som følger av sameieforholdet, jf. eierseksjonslovens § 31. Pantekravet kan ikke overstige et beløp som for hver bruksenhet svarer til to ganger folketrygdens grunnbeløp på det tidspunktet tvangsdekning besluttes gjennomført. Panteretten omfatter også krav som skulle ha vært betalt etter at det er kommet inn en begjæring til namsmyndighetene om tvangsdekning.

6-4 Seksjonseierens heftelse for sameiets ansvar og forpliktelser utad

Den enkelte seksjonseier hefter for felles ansvar og forpliktelser etter sin sameierbrøk.

7 Pålegg om salg og fravikelse av bruksenheten (utkastelse)

7-1 Mislighold

Seksjonseiers brudd på sine forpliktelser overfor sameiet utgjør mislighold. Som mislighold regnes blant annet manglende betaling av felleskostnader, forsømt vedlikeholdsplikt, ulovlig bruk og brudd på ordensregler

7-2 Pålegg om salg av seksjonen

Hvis en seksjonseier til tross for skriftlig advarsel vesentlig misligholder sine plikter, kan styret pålegge vedkommende å selge seksjonen, jf. eierseksjonsloven § 38. Advarselen skal opplyse om at vesentlig mislighold gir styret rett til å kreve seksjonen solgt. Styret kan uten varsel pålegge erververen å selge en boligseksjon som er ervervet i strid med eierseksjonsloven § 23.

7-3 Pålegg om fravikelse av bruksenheten (utkastelse)

Hvis seksjonseierens eller brukerens oppførsel medfører fare for ødeleggelse eller vesentlig forringelse av eiendommen, eller seksjonseierens eller brukerens oppførsel er til alvorlig plage eller sjenanse for eiendommens øvrige brukere, kan styret kreve fravikelse av seksjonen etter bestemmelsene i tvangsfullbyrdsloven kapittel 13, jf. eierseksjonsloven § 39.

8. Styret og dets vedtak

8-1 Styret – Sammensetning, valg, tjenestetid og vederlag

(1) Sameiet skal ha et styre. Styret skal bestå av en leder og to andre medlemmer. Det kan velges inntil to varamedlemmer.

(2) Styremedlemmene tjenestegjør i to år hvis ikke årsmøtet har bestemt noe annet. Varamedlemmer velges for ett år. Styremedlem og varamedlem kan gjenvelges.

(3) Årsmøtet skal velge styret med vanlig flertall av de avgitte stemmer. Styreleder skal velges særskilt.

(4) Årsmøtet skal fastsette eventuelt vederlag til styret for foregående styreperiode, med mindre noe annet besluttes av årsmøtet. Styret bestemmer fordelingen av vederlaget.

(5) Når særlige forhold foreligger, har et styremedlem rett til å fratre før tjenestetiden er ute. Styret skal ha et rimelig forhåndsvarsel om fratredelsen. Ved fratreden må forretningsfører varsles.

(6) Årsmøtet kan med vanlig flertall beslutte at et medlem av styret skal fratre.

8-2 Styremøter

(1) Styreleder skal sørge for at styret møtes så ofte det trengs. Et styremedlem eller forretningsføreren kan kreve at styret sammenkalles.

(2) Styremøtet skal ledes av styrelederen. Er ikke styrelederen til stede, og det ikke er valgt noen nestleder, skal styret velge en møteleder.

(3) Styret er beslutningsdyktig når mer enn halvparten av alle styremedlemmene er til stede. Beslutninger kan treffes med mer enn halvparten av de avgitte stemmene. Står stemmene likt, gjør møtelederens stemme utslaget. De som stemmer for en beslutning, må likevel utgjøre mer enn en tredjedel av alle styremedlemmene

(4) Styret skal føre protokoll fra styremøtene. Alle de fremmøtte styremedlemmene skal undertegne protokollen. Protokollen kan undertegnes elektronisk. Protokollen skal sendes til forretningsfører.

8-3 Styrets oppgaver

Styret skal sørge for vedlikehold og drift av eiendommen og ellers sørge for forvaltningen av sameiets anliggender i samsvar med lov, vedtekter og beslutninger på årsmøtet.

8-4 Styrets beslutningsmyndighet

(1) Styret skal ta alle beslutninger som ikke i loven eller vedtektene er lagt til andre organer. Beslutninger som kan tas med et vanlig flertall på årsmøtet, kan også tas av styret om ikke annet følger av lov, vedtekter eller årsmøtets beslutning i det enkelte tilfelle.

(2) Styret kan ikke ta beslutninger eller handle på en måte som er egnet til å gi noen seksjonseiere eller utenforstående en urimelig fordel på andre seksjonseieres bekostning.

8-5 Inhabilitet

Et styremedlem kan ikke delta i behandlingen eller avgjørelsen av noe spørsmål som medlemmet selv eller dennes nærstående har en fremtredende personlig eller økonomisk særinteresse i.

8-6 Styrets representasjonsadgang og ansvar

(1) Styret har rett til å representere seksjonseierne og forplikte dem med sin underskrift i saker som gjelder seksjonseiernes felles rettigheter og plikter. Dette omfatter også å gjennomføre beslutninger truffet av årsmøtet eller styret, og rettigheter og plikter som ellers angår fellesareal og fast eiendom.

(2) Styret kan også gjøre gjeldene krav seksjonseiere har mot utbyggeren dersom kravet knytter seg til mangler ved fellesarealene eller forsinket ferdigstillelse av disse.

(3) Seksjonseierne forpliktes ved underskrift av styreleder og ett styremedlem i fellesskap.

9. Årsmøtet

9-1 Årsmøtets myndighet og mindretallsvern.

(1) Årsmøtet har den øverste myndigheten i sameiet.

(2) Et flertall på årsmøtet kan ikke ta beslutninger som er egnet til å gi noen seksjonseiere eller utenforstående en urimelig fordel på andre seksjonseieres bekostning.

9-2 Tidspunkt for årsmøtet

(1) Ordinært årsmøte skal holdes hvert år innen utgangen av juni. Styret skal på forhånd varsle seksjonseierne om dato for møtet og om siste frist for å innlevere saker som ønskes behandlet.

(2) Ekstraordinært årsmøte skal holdes når styret finner det nødvendig, eller når minst to seksjonseiere som til sammen har minst ti prosent av stemmene, krever det og samtidig oppgir hvilke saker de ønsker behandlet.

9-3 Innkalling til årsmøte

(1) Styret innkaller til årsmøte med et varsel som skal være på minst åtte og høyst tjue dager. Styret kan om nødvendig innkalle til ekstraordinært årsmøte med kortere varsel, men varselet kan aldri være kortere enn tre dager. Innkallingen skal samtidig sendes til forretningsfører.

(2) Innkallingen skjer skriftlig. Som skriftlig regnes også elektronisk kommunikasjon.

(3) Innkallingen skal tydelig angi de sakene årsmøtet skal behandle. Skal årsmøtet kunne behandle et forslag som etter loven eller vedtektene må vedtas med minst to tredjedels flertall av de avgitte stemmene, må hovedinnholdet være angitt i innkallingen.

(4) Saker som en seksjonseier ønsker behandlet i det ordinære årsmøtet, skal nevnes i innkallingen når styret har mottatt krav om det før fristen i vedtektenes punkt 9-2 (1).

9-4 Saker årsmøtet skal behandle

(1) Årsmøtet skal behandle de sakene som er angitt i innkallingen til møtet.

(2) Uten hensyn til om sakene er nevnt i innkallingen, skal det ordinære årsmøtet:

- behandle styrets årsberetning/årsrapport
- behandle og eventuelt godkjenne styrets regnskap for foregående kalenderår
- velge styremedlemmer
- behandle vederlag til styret

(3) Årsberetning/årsrapport, regnskap og eventuell revisjonsberetning skal senest en uke før ordinært årsmøte sendes ut til alle seksjonseiere med kjent adresse. Dokumentene skal dessuten være tilgjengelige i årsmøtet.

(4) Bortsett fra saker som skal behandles av ordinært årsmøte, kan årsmøtet bare ta beslutning om saker som er angitt i innkallingen til møtet. Hvis alle seksjonseiere er til stedet på årsmøtet og stemmer for det, kan årsmøtet også ta beslutning i saker som ikke står i innkallingen. At saken ikke er nevnt i innkallingen, er ikke til hinder for at styret beslutter å innkalle til nytt årsmøte for å avgjøre forslag som er fremsatt i møtet.

9-5 Hvem kan delta i årsmøtet

(1) Alle seksjonseiere har rett til å delta på årsmøtet med forslags-, tale- og stemmerett. Ektefelle, samboer, eller annet medlem av husstanden til eieren av en boligseksjon har rett til å være til stede på årsmøtet og uttale seg.

(2) Styremedlemmer, forretningsfører, revisor og leier av boligseksjon har rett til å være til stede på årsmøtet og til å uttale seg. Styreleder og forretningsfører har plikt til å være til stede med mindre det er åpenbart unødvendig, eller de har gyldig forfall.

(3) En seksjonseier kan møte ved fullmektig. Fullmakten kan når som helst tilbakekalles. Fullmakten kan ikke angi hva fullmektigen skal stemme. Seksjonseieren har rett til å ta med en rådgiver til årsmøtet. Rådgiveren har bare rett til å uttale seg dersom et flertall på årsmøtet tillater det.

9-6 Møteledelse og protokoll

(1) Styrelederen leder årsmøtet med mindre årsmøtet velger en annen møteleder. Møteleder behøver ikke å være seksjonseier.

(2) Møtelederen har ansvar for at det føres protokoll over alle saker som behandles, og alle beslutninger som tas på årsmøtet. Møtelederen og minst én seksjonseier som utpekes av årsmøtet blant dem som er til stede, skal underskrive protokollen. Protokollen skal til enhver tid holdes tilgjengelig for seksjonseierne.

9-7 Beregning av flertall og opptelling av stemmer på årsmøte

(1) I årsmøtet har hver seksjon én stemme, og flertallet regnes etter antall avgitte stemmer. Næringsseksjonene har ikke stemmerett.

(2) For en seksjon med flere eiere kan det bare avgis en stemme.

(3) Ved opptelling av stemmer anses blanke stemmer som ikke avgitt. Står stemmene likt, avgjøres saken ved loddtrekning.

9-8 Flertallskrav ved ulike beslutninger på årsmøtet

(1) Beslutninger på årsmøtet tas med vanlig flertall av de avgitte stemmene hvis ikke annet flertallskrav er fastsatt i eierseksjonsloven eller vedtektene. Vedtektene kan ikke fastsette strengere flertallskrav enn det som er fastsatt i loven.

(2) Det kreves et flertall på minst to tredjedeler av de avgitte stemmene på årsmøtet for å ta beslutning om

- a) ombygging, påbygging eller andre endringer av bebyggelsen eller tomten som går ut over vanlig forvaltning og vedlikehold i det aktuelle sameiet
- b) omgjøring av fellesarealer til nye bruksenheter eller utvidelse av eksisterende bruksenheter
- c) salg, kjøp, utleie eller leie av fast eiendom, inkludert seksjoner i sameiet som tilhører eller skal tilhøre seksjonseierne i fellesskap, eller andre rettslige disposisjoner over fast eiendom som går ut over vanlig forvaltning
- d) samtykke til at formålet for én eller flere bruksenheter endres fra boligformål til annet formål eller omvendt
- e) samtykke til reseksjonering som nevnt i eierseksjonslovens § 20 annet ledd annet punktum

- f) samtykke til sammenslåing av eierseksjonssameier som nevnt i eierseksjonslovens § 22a
- g) Overføring av vedlikeholdsplikt fra seksjonseier til sameiet, jf. eierseksjonsloven § 32 åttende ledd.
- h) endring av vedtektene

(3) Vedtak om overføring av vedlikeholdsplikt fra sameiet til en eller flere seksjonseiere kreves i tillegg til to tredjedeler av de avgitte stemmer, også samtykke fra de berørte, jf. eierseksjonsloven § 33 tredje ledd.

9-9 Flertallskrav for særlige bomiljøtiltak

(1) Tiltak som har sammenheng med seksjonseierens bo- eller bruksinteresser, og som går ut over vanlig forvaltning, og som fører med seg økonomisk ansvar eller utlegg for seksjonseierne i fellesskap på mindre enn fem prosent av de årlige felleskostnadene, besluttet med vanlig flertall av de avgitte stemmene på årsmøtet. Hvis tiltaket fører med seg økonomisk ansvar eller utlegg for seksjonseierne i fellesskap på mer enn fem prosent av de årlige felleskostnadene, kreves det flertall på minst to tredjedeler av de avgitte stemmene på årsmøtet.

(2) Hvis tiltakene fører med seg et samlet økonomisk ansvar eller utlegg for enkelte seksjonseiere på mer enn halvparten av folketrygdens grunnbeløp på det tidspunktet tiltaket besluttet, kan tiltaket bare gjennomføres hvis disse seksjonseierne uttrykkelig sier seg enige.

9-10 Beslutninger som krever enighet fra alle seksjonseiere

- (1) Alle seksjonseiere må, enten på årsmøtet eller på et annet tidspunkt, uttrykkelig si seg enige hvis sameiet skal kunne ta beslutning om
- a) salg eller bortfeste av hele eller vesentlige deler av eiendommen
 - b) oppløsning av sameiet
 - c) tiltak som medfører vesentlig endring av sameiets karakter
 - d) tiltak som går ut over seksjonseierens bo- eller bruksinteresser, uavhengig av størrelsen på kostnaden som tiltaket medfører, og uavhengig av hvor stort økonomisk ansvar eller utlegg tiltaket medfører for de enkelte seksjonseiere.

9-11 Inhabilitet

Ingen kan delta i en avstemning om

- a) et søksmål mot en selv eller ens nærstående
- b) ens eget eller ens nærståendes ansvar overfor sameiet
- c) et søksmål mot andre eller andres ansvar overfor sameiet dersom egen interesse i saken er vesentlig og kan stride mot sameiets interesser
- d) pålegg eller krav etter eierseksjonsloven §§ 38 og 39 som er rettet mot en selv eller ens nærstående.

Dette gjelder også for den som opptrer ved eller som fullmektig.

10 Forretningsfører, regnskap, revisjon og forsikring

10-1 Forretningsfører

Sameiet skal ha forretningsfører. Styret ansetter forretningsfører og andre funksjonærer i samsvar med eierseksjonsloven § 61.

10-2 Regnskap og revisjon

Styret skal sørge for ordentlig og tilstrekkelig regnskapsførsel.

Regnskapet skal revideres av en revisor valgt av årsmøtet. Revisor tjenestegjør inntil annen revisor blir valgt.

10-3 Forsikring

(1) Styret er ansvarlig for at eiendommen til enhver tid er forsvarlig forsikret i et godkjent forsikringselskap. Forsikringen skal også omfatte huseieransvarsforsikring, styreansvarsforsikring og rettshjelpsforsikring. Innboforsikring er den enkelte seksjonseier selv ansvarlig for å tegne.

(2) Selv om sameiets forsikring brukes, skal styret pålegge seksjonseier å betale egenandelen dersom skadeårsaken ligger innenfor seksjonseiers ansvar.

11 Diverse opplysninger

11-1 Definisjoner

I disse vedtektene menes med

- a) eierseksjon: eierandel i en bebygd eller planlagt bebygd og seksjonert eiendom, med enerett for eieren til å bruke en bestemt bruksenhet i eiendommen.
- b) bruksenhet: et avgrenset areal av en seksjonert eiendom som en seksjonseier har enerett til å bruke til bolig eller annet formål. En bruksenhet består av en hoveddel og kan også ha tilleggsdeler. Bruksenheten må ha innvendige arealer og kan også ha utvendige arealer.
- c) bruksenhetens hoveddel: en sammenhengende og klart avgrenset del av en bygning, med egen inngang.
- d) bruksenhetens tilleggsdel: de delene av bruksenheten som ikke er hoveddel.
- e) fellesareal: de delene av eiendommen som ikke inngår i bruksenhetene.
- f) boligseksjon: en seksjon som skal brukes til helårsbolig eller fritidsbolig.
- g) sameiebrøk: seksjonseierens forholdsmessige eierandel i sameiet.
- h) seksjonering: å dele en eiendom i flere bruksenheter etter reglene i eierseksjonsloven.
- i) reseksjonering: en ny seksjonering av en eller flere seksjoner i en allerede seksjonert eiendom.
- j) sameiet (eierseksjonssameiet): fellesskapet av alle seksjonseierne.

11-2 Hjemmelshaver til formuesgode

Sameie kan registreres som hjemmelshaver til et formuesgode som er registrert i et realregister.

11-3 Endringer i vedtektene

Endringer i sameiets vedtekter kan besluttet av årsmøtet med minst to tredjedeler av de avgitte stemmer om ikke disse vedtektene eller eierseksjonsloven stiller strengere krav.

11-4 Generelle plikter

Seksjonseierne plikter å overholde bestemmelsene som følger av kommunens seksjoneringsvedtak, lov om eierseksjoner, disse vedtekter samt eventuelle ordensregler fastsatt av årsmøtet. Dersom ikke annet følger av disse vedtekter, gjelder reglene i eierseksjonsloven av 16. juni 2017 nr. 65.

Forslag til driftsbudsjett for Sameiet H-Gaarden

DRIFTSINNTEKTER

| | |
|----------------------------|----------------|
| Felleskostnader | 820 050 |
| Bredbånd | 143 760 |
| Parkering | 0 |
| SUM DRIFTSINNTEKTER | 963 810 |

DRIFTSUTGIFTER

| | |
|--------------------------------------|----------------|
| Revisjon | 10 000 |
| Regnskapsfører | 40 000 |
| Styrehonorar | 0 |
| Arbeidsgiveravgift | 0 |
| Forsikringer | 90 000 |
| Drift og vedlikehold bygg og eiendom | 70 000 |
| Drift og vedlikehold heiser | 30 000 |
| Drift og vedlikehold - avsetninger | 50 000 |
| Kommunale avgifter | 313 220 |
| Strøm - Teknisk og fellesarealer | 107 800 |
| Vaktmestertjenester | 0 |
| Renhold | 0 |
| Internett og TV | 143 760 |
| Andre driftskostnader | 19 000 |
| SUM DRIFTSUTGIFTER | 873 780 |

ÅRSRESULTAT (ca. 10%) 90 030

FORUTSETNINGER

| | | |
|------------------------|----|------|
| Boligseksjoner / areal | 20 | 1925 |
| Parkeringsplasser | 22 | |

| | |
|--|---------|
| 1 - Felleskostnader | kr 35,5 |
| 2 - Bredbånd og TV | kr 599 |
| 3 - Elbillader fastpris (forbruk kommer i tillegg) | kr 69 |

Startkapital til sameiet tilsvarende 2 * kr 35,5,- pr kvm/BRA foreslås i tillegg at kreves inn av sameiet etter overtagelse

Melding til tinglysing

Det er ført en seksjonering i matrikkelen
 Det er ført med brukstifelle: Seksjonering

Løpenummer for forretning: 614881769
 Vedlegg: Ja

Rekvirent av tinglysing

Organisasjonsnr 929911709
 Navn ÅLESUND KOMMUNE

Adresse Postboks 1521, 6025 ÅLESUND

Rekvirent(er) av forretning

Fødselsdato / Orgnr 933996751
 Navn H-GAARDEN AS
 Bruksenhe

Adresse c/o Motregn AS, Langelandsvegen 17, 6010 ÅLESUND

Matrikkelenhet(er) som er seksjonert

Knr 15
 Bnr 52

Nye seksjoner

| Knr | Gnr | Bnr | Fnr | Snr | Sameiebrøk | Formålskode | Tilleggsareal bygning | Eksklusivt uteareal |
|------|-----|-----|-----|-----|------------|--------------|-----------------------|---------------------|
| 1508 | 15 | 52 | 0 | 1 | 114 / 1957 | Boligseksjon | Ja | Nei |
| 1508 | 15 | 52 | 0 | 2 | 70 / 1957 | Boligseksjon | Ja | Nei |
| 1508 | 15 | 52 | 0 | 3 | 94 / 1957 | Boligseksjon | Ja | Nei |
| 1508 | 15 | 52 | 0 | 4 | 74 / 1957 | Boligseksjon | Ja | Nei |
| 1508 | 15 | 52 | 0 | 5 | 100 / 1957 | Boligseksjon | Ja | Nei |
| 1508 | 15 | 52 | 0 | 6 | 100 / 1957 | Boligseksjon | Ja | Nei |
| 1508 | 15 | 52 | 0 | 7 | 67 / 1957 | Boligseksjon | Ja | Nei |
| 1508 | 15 | 52 | 0 | 8 | 110 / 1957 | Boligseksjon | Ja | Nei |
| 1508 | 15 | 52 | 0 | 9 | 114 / 1957 | Boligseksjon | Ja | Nei |
| 1508 | 15 | 52 | 0 | 10 | 70 / 1957 | Boligseksjon | Ja | Nei |
| 1508 | 15 | 52 | 0 | 11 | 94 / 1957 | Boligseksjon | Ja | Nei |
| 1508 | 15 | 52 | 0 | 12 | 74 / 1957 | Boligseksjon | Ja | Nei |
| 1508 | 15 | 52 | 0 | 13 | 98 / 1957 | Boligseksjon | Ja | Nei |
| 1508 | 15 | 52 | 0 | 14 | 98 / 1957 | Boligseksjon | Ja | Nei |
| 1508 | 15 | 52 | 0 | 15 | 64 / 1957 | Boligseksjon | Ja | Nei |
| 1508 | 15 | 52 | 0 | 16 | 111 / 1957 | Boligseksjon | Ja | Nei |
| 1508 | 15 | 52 | 0 | 17 | 152 / 1957 | Boligseksjon | Ja | Nei |
| 1508 | 15 | 52 | 0 | 18 | 75 / 1957 | Boligseksjon | Ja | Nei |
| 1508 | 15 | 52 | 0 | 19 | 101 / 1957 | Boligseksjon | Ja | Nei |

Doknr: 1529231 Tinglyst: 15.12.2025
 STATENS KARTVERK



MATRIKKELFØRT
 24 NOV 2025
 ÅLESUND KOMMUNE

T. Rogn
RETTE GJENPART BEKREFTET
 Ålesund kommune
 Kart og oppmåling
T. Rogn

Melding til tinglysing

| Knr | Gnr | Bnr | Fnr | Snr | Samelebrøk | Formålskode | Tilleggsareal bygning | Eksklusivt utareal |
|------|-----|-----|-----|-----|------------|----------------|-----------------------|--------------------|
| 1508 | 15 | 52 | 0 | 20 | 155 / 1957 | Boligseksjon | Ja | Nei |
| 1508 | 15 | 52 | 0 | 21 | 1 / 1957 | Næringsseksjon | Nei | Nei |
| 1508 | 15 | 52 | 0 | 22 | 1 / 1957 | Næringsseksjon | Nei | Nei |
| 1508 | 15 | 52 | 0 | 23 | 1 / 1957 | Næringsseksjon | Nei | Nei |
| 1508 | 15 | 52 | 0 | 24 | 1 / 1957 | Næringsseksjon | Nei | Nei |
| 1508 | 15 | 52 | 0 | 25 | 1 / 1957 | Næringsseksjon | Nei | Nei |
| 1508 | 15 | 52 | 0 | 26 | 1 / 1957 | Næringsseksjon | Nei | Nei |
| 1508 | 15 | 52 | 0 | 27 | 1 / 1957 | Næringsseksjon | Nei | Nei |
| 1508 | 15 | 52 | 0 | 28 | 1 / 1957 | Næringsseksjon | Nei | Nei |
| 1508 | 15 | 52 | 0 | 29 | 1 / 1957 | Næringsseksjon | Nei | Nei |
| 1508 | 15 | 52 | 0 | 30 | 1 / 1957 | Næringsseksjon | Nei | Nei |
| 1508 | 15 | 52 | 0 | 31 | 1 / 1957 | Næringsseksjon | Nei | Nei |
| 1508 | 15 | 52 | 0 | 32 | 1 / 1957 | Næringsseksjon | Nei | Nei |
| 1508 | 15 | 52 | 0 | 33 | 1 / 1957 | Næringsseksjon | Nei | Nei |
| 1508 | 15 | 52 | 0 | 34 | 1 / 1957 | Næringsseksjon | Nei | Nei |
| 1508 | 15 | 52 | 0 | 35 | 1 / 1957 | Næringsseksjon | Nei | Nei |
| 1508 | 15 | 52 | 0 | 36 | 1 / 1957 | Næringsseksjon | Nei | Nei |
| 1508 | 15 | 52 | 0 | 37 | 1 / 1957 | Næringsseksjon | Nei | Nei |
| 1508 | 15 | 52 | 0 | 38 | 1 / 1957 | Næringsseksjon | Nei | Nei |
| 1508 | 15 | 52 | 0 | 39 | 1 / 1957 | Næringsseksjon | Nei | Nei |
| 1508 | 15 | 52 | 0 | 40 | 1 / 1957 | Næringsseksjon | Nei | Nei |
| 1508 | 15 | 52 | 0 | 41 | 1 / 1957 | Næringsseksjon | Nei | Nei |
| 1508 | 15 | 52 | 0 | 42 | 1 / 1957 | Næringsseksjon | Nei | Nei |

Melding til tinglysing er hjemlet i Matrikelloven § 24

MATRIKELFØRT

24 NOV 2025

ALESUND KOMMUNE

Torbjørn Røyen

RETT GJENPART BEKREFTES

Ålesund kommune

Kart og oppmåling

T. Røyen

Søknad om seksjonering

| Tinglyingsrekvirenten (kommunen) | | |
|---|---|---|
| Kommunen skal fylle ut dette feltet og sende skjemaet til Kartverket. | | |
| Kommunens navn Ålesund | Kommunens adresse Postboks 1521, 6025 Ålesund | Kontaktperson Torbjørn Rognre |


| 1. Opplysninger om innsenderen | | | |
|---|--|---|----------------------------------|
| Feltet skal fylles ut av den som sender inn søknaden til kommunen. Dette kan være den som eier eiendommen (hjemmelshaveren), men også en advokat eller annen med fullmakt fra hjemmelshaveren(e). | | | |
| Navn H-GAARDEN AS | Fødselsnr./Org.nr. 933 996 751 | E-postadresse lisa.holand@obos.no | |
| Adresse OBOS v/Lisa Holand, Postboks 393 Alnabru | Postnummer 0614 | Poststed Oslo | Telefonnummer 48202882 |

| 2. Opplysninger om eiendommen | | | | |
|-------------------------------|----------------------------------|-----------------------|-----------------------|----------|
| Kommunenr. 1508 | Kommunens navn Ålesund | Gårdsnr. 15 | Bruksnr. 52 | Festenr. |

| 3. Hvem eier/fester eiendommen? (Hjemmelshaver(e)) | | |
|--|-----------------------------|---|
| Fødselsnr./Org.nr. (11/9 siffer) 933 996 751 | Navn H-GAARDEN AS | Eierandel (oppgis som brøk) 1/1 |
| | | |
| | | |
| | | |
| | | |
| | | |

| 4. Søknad (ønsket oppdeling av eiendommen) | | | | | | | | | | | | | | | | | | | |
|---|--|---------------|---------------|-------------|---|---------------|---------------|------|---|---------------|---------------|------|--------|---------------|---------------|------|--------|---------------|---------------|
| Eiendommen søkes oppdelt i eierseksjoner slik det fremgår av fordelingslisten nedenfor. | | | | | | | | | | | | | | | | | | | |
| Dersom eiendommen ønskes oppdelt i flere enn seksti seksjoner, må du fortsette utfyllingen på søknadens siste side. | | | | | | | | | | | | | | | | | | | |
| Seksjonsnummer | Seksjonens formål | | | | Sameiebrøk (teller) | | | | Tilleggsareal | | | | | | | | | | |
| | B = Boligseksjon (omfatter også fritidsboliger) N = næringsseksjon SB = samleseksjon bolig SN = samleseksjon næring | | | | Her skriver du telleren til seksjonen. Nederst skriver du nevneren, som vil være summen av tellerne til samtlige seksjoner i sameiet. | | | | Fyll ut denne kolonnen hvis seksjonen skal ha tilleggsareal. B = tilleggsareal i bygning G = tilleggsareal i grunn (krever oppmålingsforretning) BG = tilleggsareal i bygning og grunn (krever oppmålingsforretning) | | | | | | | | | | |
| S.nr | Formål | Brøk (teller) | Tilleggsareal | S.nr | Formål | Brøk (teller) | Tilleggsareal | S.nr | Formål | Brøk (teller) | Tilleggsareal | S.nr | Formål | Brøk (teller) | Tilleggsareal | S.nr | Formål | Brøk (teller) | Tilleggsareal |
| 1 | B | 114 | B | 13 | B | 98 | B | 25 | N | 1 | | 37 | N | 1 | | 49 | | | |
| 2 | B | 70 | B | 14 | B | 98 | B | 26 | N | 1 | | 38 | N | 1 | | 50 | | | |
| 3 | B | 94 | B | 15 | B | 64 | B | 27 | N | 1 | | 39 | N | 1 | | 51 | | | |
| 4 | B | 74 | B | 16 | B | 111 | B | 28 | N | 1 | | 40 | N | 1 | | 52 | | | |
| 5 | B | 100 | B | 17 | B | 152 | B | 29 | N | 1 | | 41 | N | 1 | | 53 | | | |
| 6 | B | 100 | B | 18 | B | 75 | B | 30 | N | 1 | | 42 | N | 1 | | 54 | | | |
| 7 | B | 67 | B | 19 | B | 101 | B | 31 | N | 1 | | 43 | | | | 55 | | | |
| 8 | B | 110 | B | 20 | B | 155 | B | 32 | N | 1 | | 44 | | | | 56 | | | |
| 9 | B | 114 | B | 21 | N | 1 | | 33 | N | 1 | | 45 | | | | 57 | | | |
| 10 | B | 70 | B | 22 | N | 1 | | 34 | N | 1 | | 46 | | | | 58 | | | |
| 11 | B | 94 | B | 23 | N | 1 | | 35 | N | 1 | | 47 | | | | 59 | | | |
| 12 | B | 74 | B | 24 | N | 1 | | 36 | N | 1 | | 48 | | | | 60 | | | |
| Sum tellere: | | | | 1957 | Nevner = | | | | 1957 | | | | | | | | | | |

RETT GJENPART BEKREFTES
 Ålesund kommune
 Kart og oppmåling
 T. Rognre

| | |
|---------------------------|---|
| Dato 18.11.2025 | Innsenderens underskrift  |
|---------------------------|---|

5. Nødvendige dokumenter som skal tinglyses samtidig med seksjoneringen

Her skal søker kun gi opplysninger om dokumenter som er nødvendige for at seksjoneringen skal kunne tinglyses, for eksempel dokumenter som inneholder opplysninger om fordeling av opprinnelige sameieandeler.

6. Egenerklæring om at vilkårene i eierseksjonsloven er oppfylt

Hjemmelshaver(ne) erklærer at:

- a) hver seksjonseier har enerett til å bruke en bruksenhet
- b) hver bruksenhets hoveddel er en klart avgrenset og sammenhengende del av en bygning på eiendommen og har egen inngang fra fellesareal, fra naboeiendom eller fra egen tilleggsdel
- c) det er avsatt tilstrekkelig parkeringsareal til å sikre det antallet parkeringsplasser som følger av byggetillatelsen eller plangrunnlaget
- d) seksjoneringen omfatter alle bruksenhetene i eiendommen
- e) seksjoneringen omfatter bare én grunneiendom, festgrunn eller anleggseiendom, eller at kommunen med samtykke fra Kartverket har gjort unntak fra vilkåret
- f) det er fastsatt om den enkelte seksjon skal brukes til boligformål eller annet formål, og bruksformålet er i samsvar med arealplanformålet, eller annen bruk det er gitt tillatelse til
- g) rammetillatelse eller igangsettingstillatelse er gitt dersom seksjoneringen gjelder planlagt bygning eller søknadspåtlige tiltak i eksisterende bygg
- h) arealer som andre seksjonseiere trenger tilgang til, og arealer som etter plan- og bygningsloven er avsatt til felles uteoppholdsareal, seksjoneres til fellesareal
- i) det er fastsatt vedtekter.

Hjemmelshaver(ne) er kjent med at det er straffbart å avgi eller benytte uriktig erklæring, jf. straffeloven § 365

7. Egenerklæring om at lovens tilleggsvilkår for seksjonering til bolig er oppfylt

Hjemmelshaver(ne) erklærer at:

- Hver boligseksjon er en lovlig etablert boenhet etter plan- og bygningsloven og har kjøkken, bad og wc innenfor hoveddelen av bruksenheten og at bad og wc er i eget eller egne rom
eller
- boligseksjonen skal brukes til fritidsbolig,
eller
- alle boligene inngår i en samleseksjon bolig

RETT GJENPART BEKREFTES
Ålesund kommune
Kart og oppmåling

T. Ruge

Dato

18.11.2025

Innsenderens underskrift

Idar Holstad



Fastsatt av Kommunal- og moderniseringsdepartementet med hjemmel i forskrift
17. desember 2017 om bruk av standardisert søknad om seksjonering

Side 2 av 4

| 8. Vedlegg som skal følge søknaden | |
|------------------------------------|--|
| a) | Situasjonsplan over eiendommen som tydelig angir eiendommens grenser, omrisset av bebyggelsen og grensene for eventuelle utendørs tilleggsdeler som skal inngå i bruksenhetene |
| b) | Plantegninger over etasjene i bygningen, inkludert kjeller og loft. På tegningene skal bruksenhetens arealer og avgrensinger, forslag til seksjonsnummer og bruken av de enkelte rom angis tydelig |
| c) | Sameiets vedtekter |
| d) | Rekvisisjon av oppmålingsforretning dersom noen av bruksenhetene har utendørs tilleggsareal |
| e) | Dokumentasjon på at boligseksjoner oppfyller kravene til å være selvstendige boenheter etter plan- og bygningsloven. Som regel vil slik dokumentasjon fremgå av tillatelse etter plan- og bygningsloven, men også opplysninger fra matrikkelen, tinglyste klausuler eller annet dokument kan tjene som dokumentasjon |
| f) | Samtykke fra rettighetshaver hvis det er tinglyst urådighetserklæring som går ut på at eiendommen ikke kan disponeres over uten samtykke fra rettighetshaver. Samtykket må være med original signatur |
| g) | Dersom det er flere hjemmelshavere til eiendommen som skal seksjoneres, skal skjemaet «Fordeling av sameieandeler ved seksjonering» vedlegges. |

| 9. Innsendte plantegninger | |
|-------------------------------------|--|
| <input checked="" type="checkbox"/> | Som hjemmelshaver(e) bekrefter jeg/vi at de vedlagte plantegningene stemmer overens med den faktiske planløsningen |

| 10. Underskrifter | | |
|--------------------------------------|---|--|
| Sted og dato ÅLESUND / 18.11.2025 | Hjemmelshavers underskrift <i>Idar Moldskred</i> | Gjenta navn med blokkbokstaver IDAR MOLDSKRED |
| Sted og dato Ålesund / 18.11.2025 | Hjemmelshavers underskrift <i>[Signature]</i> | Gjenta navn med blokkbokstaver TROND SKIVØ |
| Sted og dato | Hjemmelshavers underskrift | Gjenta navn med blokkbokstaver |
| Sted og dato | Hjemmelshavers underskrift | Gjenta navn med blokkbokstaver |
| Sted og dato | Hjemmelshavers underskrift | Gjenta navn med blokkbokstaver |
| Sted og dato | Hjemmelshavers underskrift | Gjenta navn med blokkbokstaver |
| Sted og dato | Hjemmelshavers underskrift | Gjenta navn med blokkbokstaver |


RETT GJENPART BEKREFTES

| 11. Kommunens saksbehandling | |
|--|---|
| a) <input type="checkbox"/> | Kommunen har utarbeidet og vedlagt matrikkelkart for utendørs tilleggsdeler |
| b) <input checked="" type="checkbox"/> | Brev med orientering om vedtaket er sendt til innsenderen (må krysses av) |

Ålesund kommune


Kart og oppmåling

T. Rogn

| 12. Kommunen bekrefter at tillatelse til seksjonering er gitt for (må fylles ut): | | | | |
|---|------------------------------|--|----------------|----------|
| Kommunenr. 1508 | Kommunens navn Ålesund | Gårdsnr. 15 | Bruksnr. 52 | Festenr. |
| Dato 24/11-25 | Underskrift Torbjørn Rogn | Stempel  ÅLESUND KOMMUNE EIGEDOMSDATA OG OPPMÅLING | | |

| | | |
|--------------------|---|--------------------|
| Dato 18.11.2025 | Innsenderens underskrift <i>Idar Moldskred</i> | <i>[Signature]</i> |
|--------------------|---|--------------------|

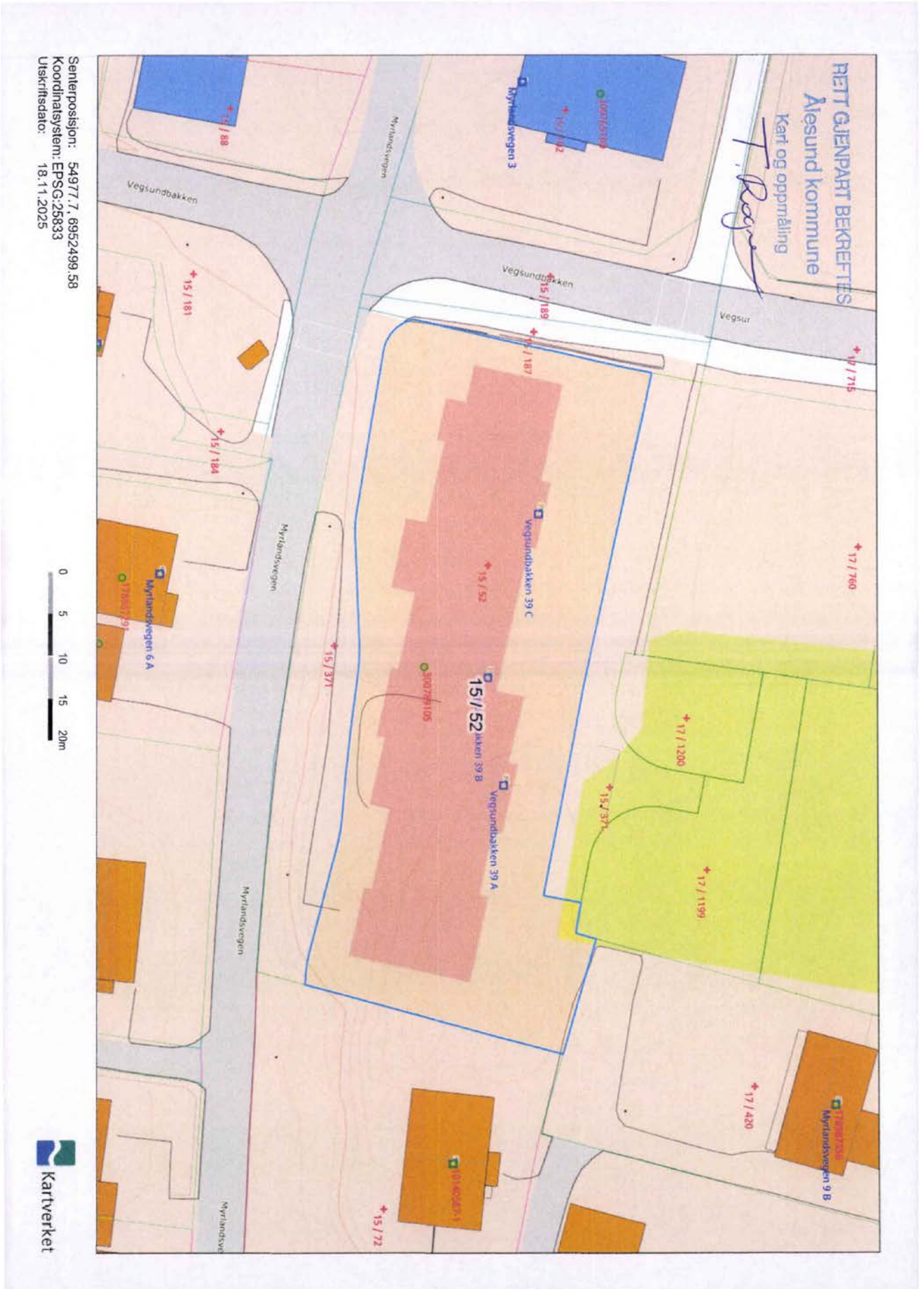
| 4. Søknad (ønsket oppdeling av eiendommen), fortsettelse. | | | | | | | | | | | | | | | | | | | |
|--|--------|---|---------------|----------|--------|--|---------------|------|--------|--|---------------|------|--------|---------------|---------------|------|--------|---------------|---------------|
| Eiendommen søkes oppdelt i eierseksjoner slik det fremgår av fordelingslisten nedenfor | | | | | | | | | | | | | | | | | | | |
| Seksjonsnummer | | Seksjonens formål B = Boligseksjon (omfatter også fritidsboliger) N = næringsseksjon SB = samleseksjon bolig SN = samleseksjon næring | | | | Samelebrøk (teller) Her skriver du telleren til seksjonen. Nederst skriver du nevneren, som vil være summen av tellerne til samtlige seksjoner i sameiet. | | | | Tilleggsareal Fyll ut denne kolonnen hvis seksjonen skal ha tilleggsareal. B = tilleggsareal i bygning G = tilleggsareal i grunn (krever oppmålingsforretning) BG = tilleggsareal i bygning og grunn (krever oppmålingsforretning) | | | | | | | | | |
| S.nr | Formål | Brøk (teller) | Tilleggsareal | S.nr | Formål | Brøk (teller) | Tilleggsareal | S.nr | Formål | Brøk (teller) | Tilleggsareal | S.nr | Formål | Brøk (teller) | Tilleggsareal | S.nr | Formål | Brøk (teller) | Tilleggsareal |
| 61 | | | | 85 | | | | 109 | | | | 133 | | | | 157 | | | |
| 62 | | | | 86 | | | | 110 | | | | 134 | | | | 158 | | | |
| 63 | | | | 87 | | | | 111 | | | | 135 | | | | 159 | | | |
| 64 | | | | 88 | | | | 112 | | | | 136 | | | | 160 | | | |
| 65 | | | | 89 | | | | 113 | | | | 137 | | | | 161 | | | |
| 66 | | | | 90 | | | | 114 | | | | 138 | | | | 162 | | | |
| 67 | | | | 91 | | | | 115 | | | | 139 | | | | 163 | | | |
| 68 | | | | 92 | | | | 116 | | | | 140 | | | | 164 | | | |
| 69 | | | | 93 | | | | 117 | | | | 141 | | | | 165 | | | |
| 70 | | | | 94 | | | | 118 | | | | 142 | | | | 166 | | | |
| 71 | | | | 95 | | | | 119 | | | | 143 | | | | 167 | | | |
| 72 | | | | 96 | | | | 120 | | | | 144 | | | | 168 | | | |
| 73 | | | | 97 | | | | 121 | | | | 145 | | | | 169 | | | |
| 74 | | | | 98 | | | | 122 | | | | 146 | | | | 170 | | | |
| 75 | | | | 99 | | | | 123 | | | | 147 | | | | 171 | | | |
| 76 | | | | 100 | | | | 124 | | | | 148 | | | | 172 | | | |
| 77 | | | | 101 | | | | 125 | | | | 149 | | | | 173 | | | |
| 78 | | | | 102 | | | | 126 | | | | 150 | | | | 174 | | | |
| 79 | | | | 103 | | | | 127 | | | | 151 | | | | 175 | | | |
| 80 | | | | 104 | | | | 128 | | | | 152 | | | | 176 | | | |
| 81 | | | | 105 | | | | 129 | | | | 153 | | | | 177 | | | |
| 82 | | | | 106 | | | | 130 | | | | 154 | | | | 178 | | | |
| 83 | | | | 107 | | | | 131 | | | | 155 | | | | 179 | | | |
| 84 | | | | 108 | | | | 132 | | | | 156 | | | | 180 | | | |
| Sum tellere: | | | 1956 | Nevner = | | | 1956 | | | | | | | | | | | | |

| | | |
|--------------------|--|--|
| Dato 18.11.2025 | Innsenderens underskrift <i>Lidar Moldskrud</i> |  |
|--------------------|--|--|

RETT GJENPART BEKREFTES
Ålesund kommune

Kart og oppmåling









BETT GJENPART BEKREFTES
 Ålesund kommune
 Kart og oppmåling
T. Fager

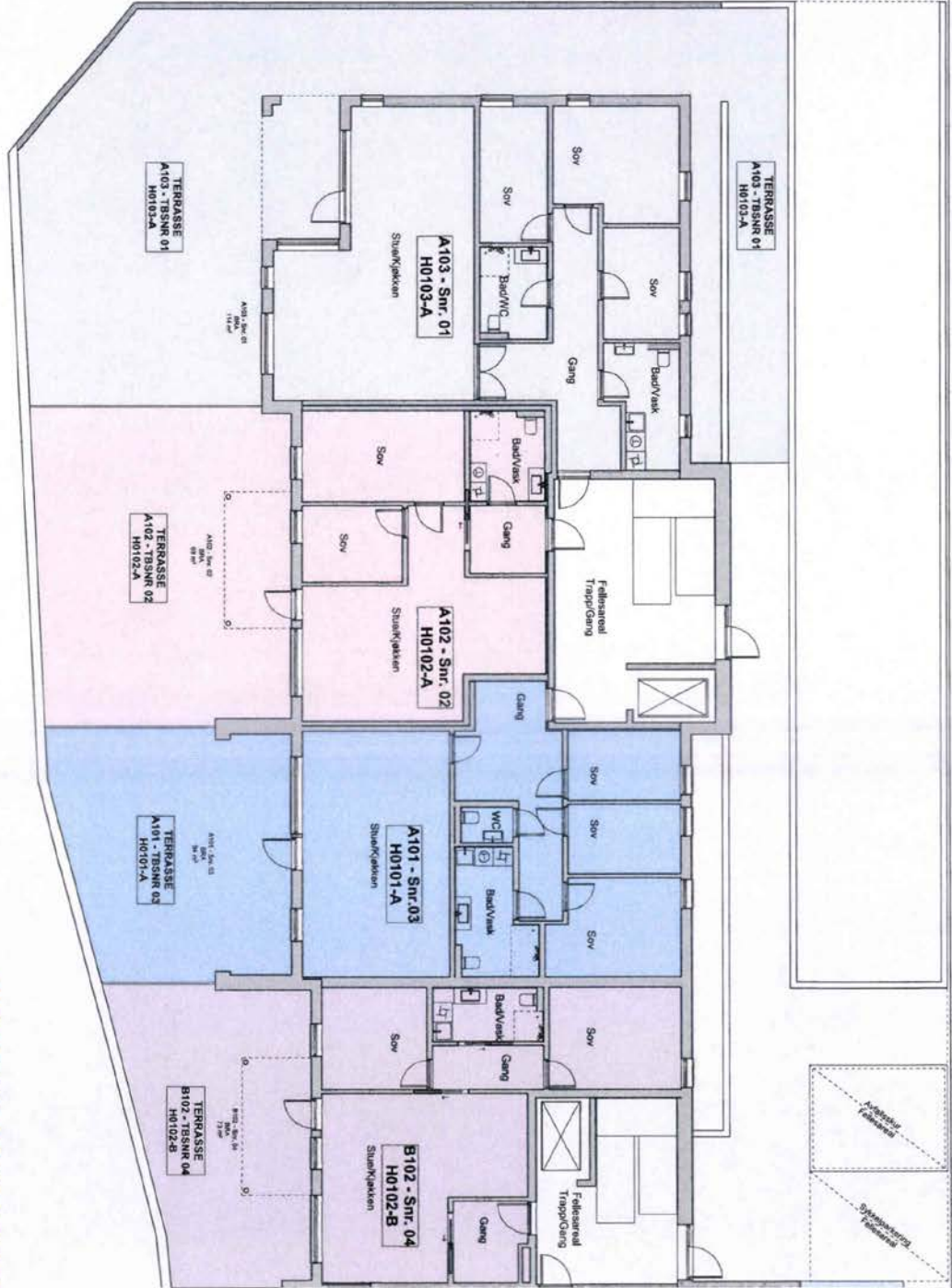
| | | | | |
|---|---------------------------------------|-----------------------------------|---|-------------------------------|
| Tegning PARKERINGSKJELLER 1 H-Gaarden Myrlandsvegen 5 6020 Ålesund | Prosjektnr. TD27 | Dato opprettet 27.10.25 | Gnr./Bnr./Festnr. 15/52 & 15/68 | Tegningsnr. A22-101 |
| | Fase. Seksjonerings-tegning | Sign. SB | Kontroll | Mål: 1:200 |



RETT GJENPART BEKREFTES
 Ålesund kommune
 Kart og oppmåling
T. Røys

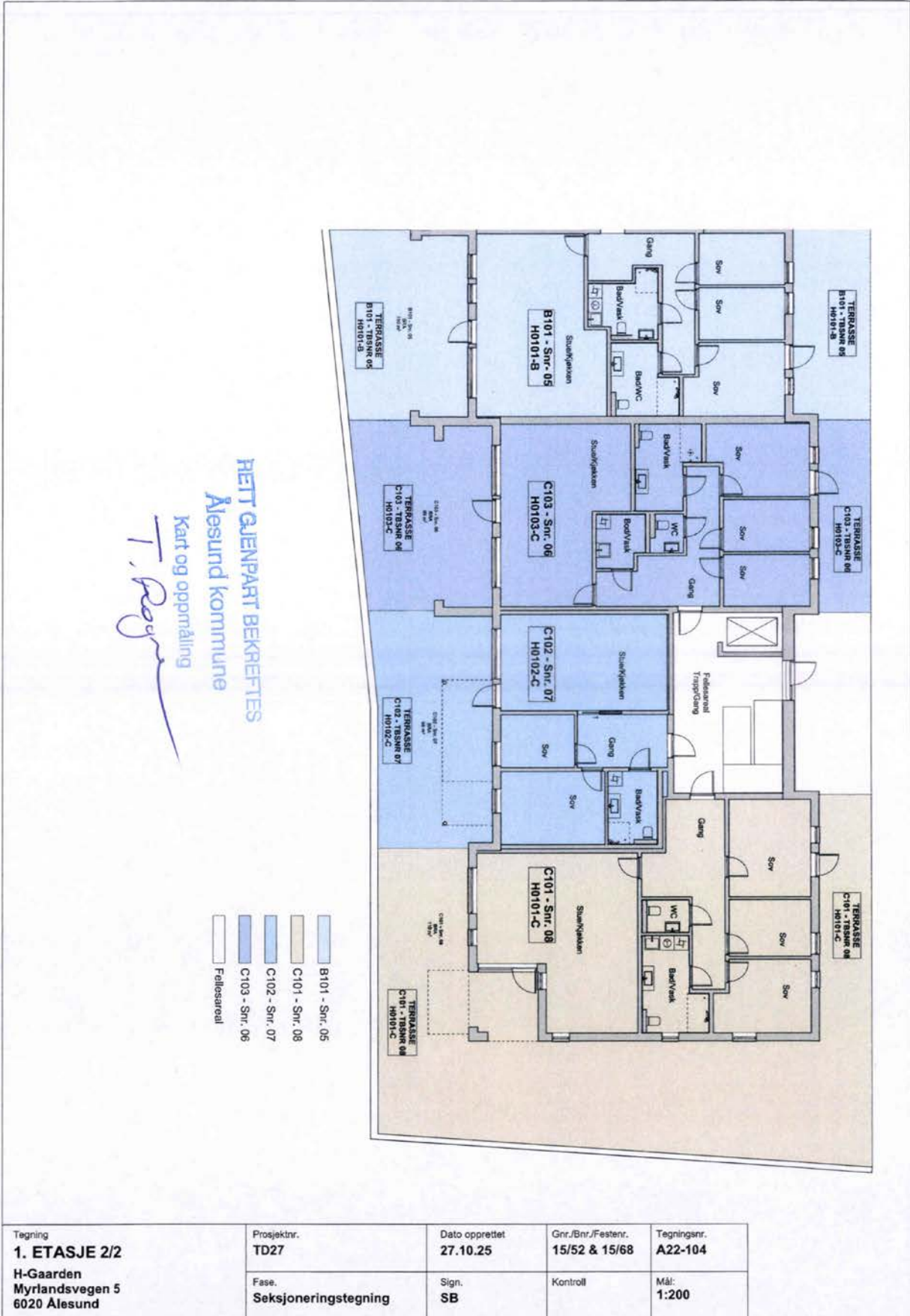
| | | | | |
|---|--------------------------------------|-----------------------------------|--|-------------------------------|
| Tegning PARKERINGSKJELLER 2 H-Gaarden Myrlandsvegen 5 6020 Ålesund | Prosjektnr. TD27 | Dato opprettet 27.10.25 | Gnr./Bnr./Festenr. 15/52 & 15/68 | Tegningsnr. A22-102 |
| | Fase. Seksjoneringstegning | Sign. SB | Kontroll | Mål: 1:200 |

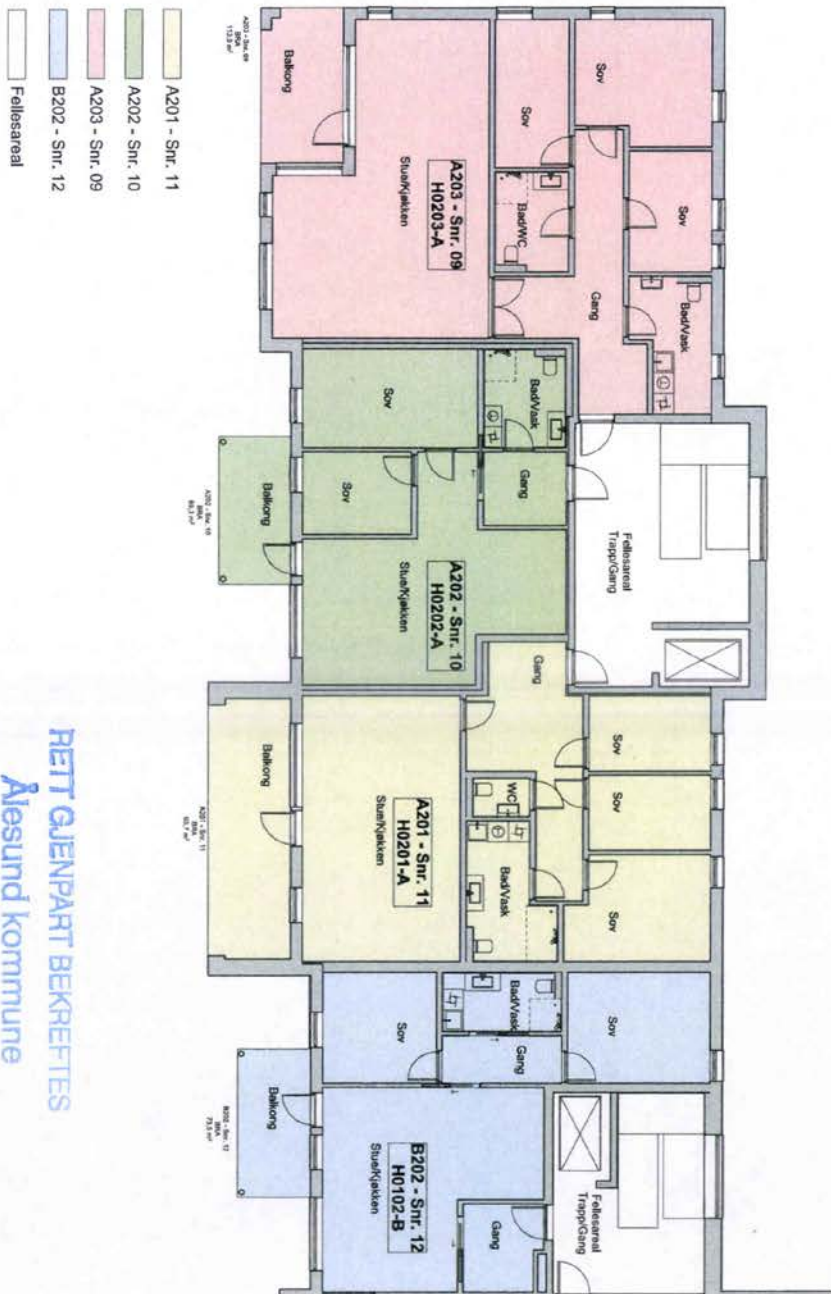
- A101 - Snr. 03
- A102 - Snr. 02
- A103 - Snr. 01
- B102 - Snr. 04
- Fellesareal



RETT GJENPART BEKREFTES
 Ålesund kommune
 Kart og oppmåling
T. Rogn

| | | | | |
|--|----------------------------|-----------------------------------|--|-------------------------------|
| Tegning 1. ETASJE 1/2 H-Gaarden Muldandvegen 5 | Prosjektnr. TD27 | Dato opprettet 27.10.25 | Gnr./Bnr./Festenr. 15/52 & 15/68 | Tegningsnr. A22-103 |
| | Fase. | Sign. | Kontroll | Mål: |



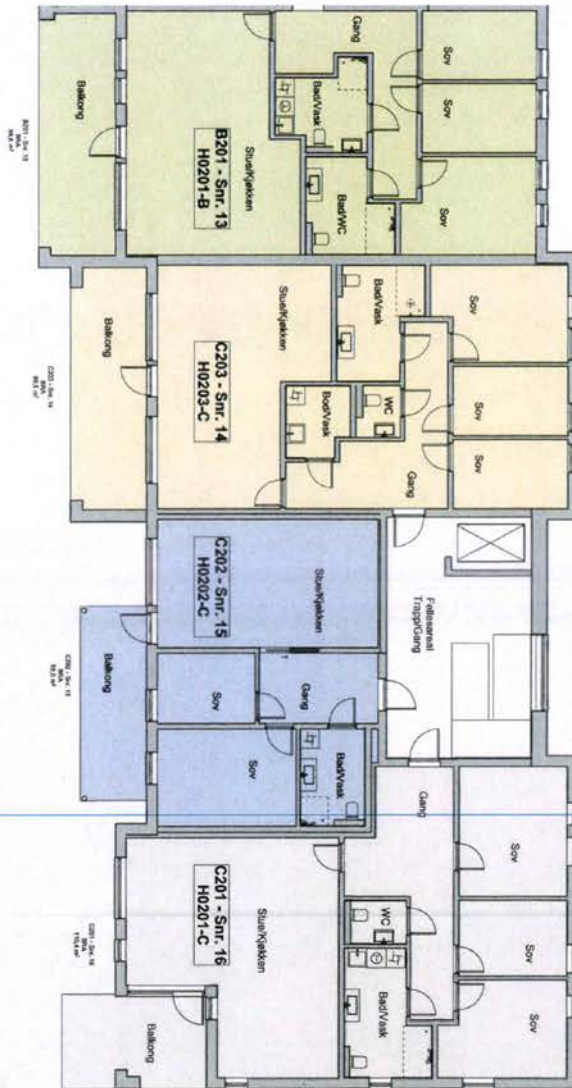


RETT GJENPART BEKREFTES
 Ålesund kommune
 Kart og oppmåling
T. Rogn

| | | | | |
|--|----------------------------|-----------------------------------|---|-------------------------------|
| Tegning 2. ETASJE 1/2 H-Gaarden | Prosjektnr. TD27 | Dato opprettet 27.10.25 | Gnr./Bnr./Festernr. 15/52 & 15/68 | Tegningsnr. A22-105 |
| | Fase. | Sign. | Kontroll | Mål: |

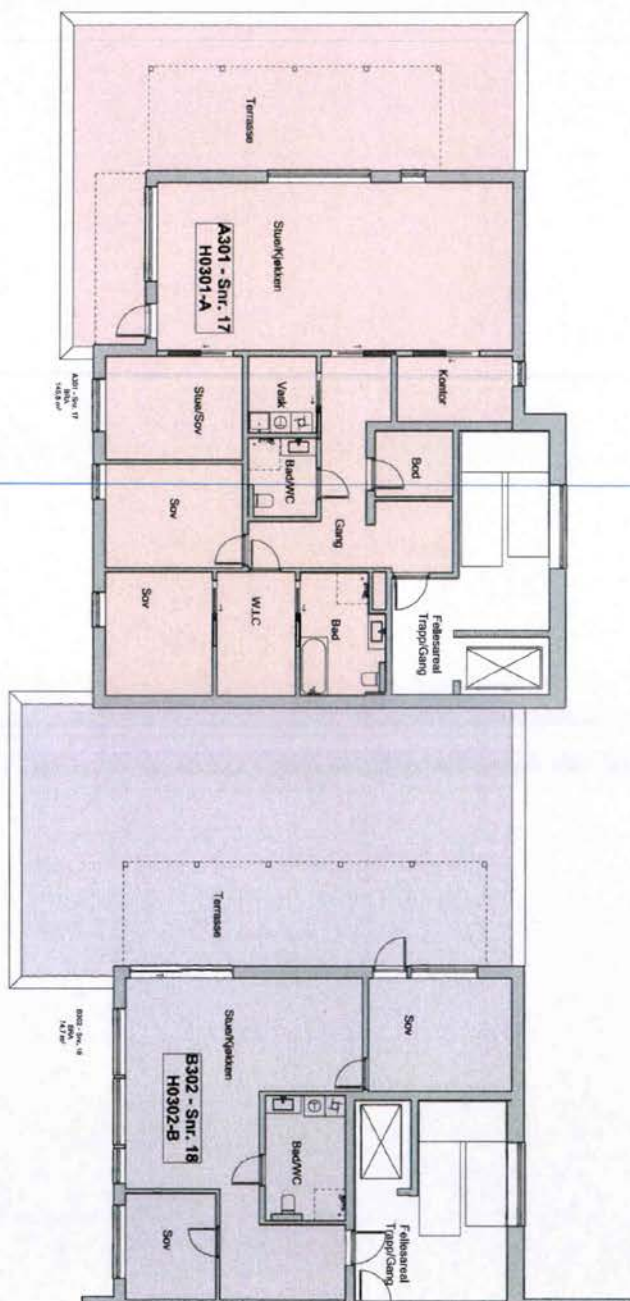
RETT GJENPART BEKREFTET
 Ålesund kommune
 Kart og oppmåling
T. Berger

- B201 - Snr. 13
- C201 - Snr. 16
- C202 - Snr. 15
- C203 - Snr. 14
- Fellesareal



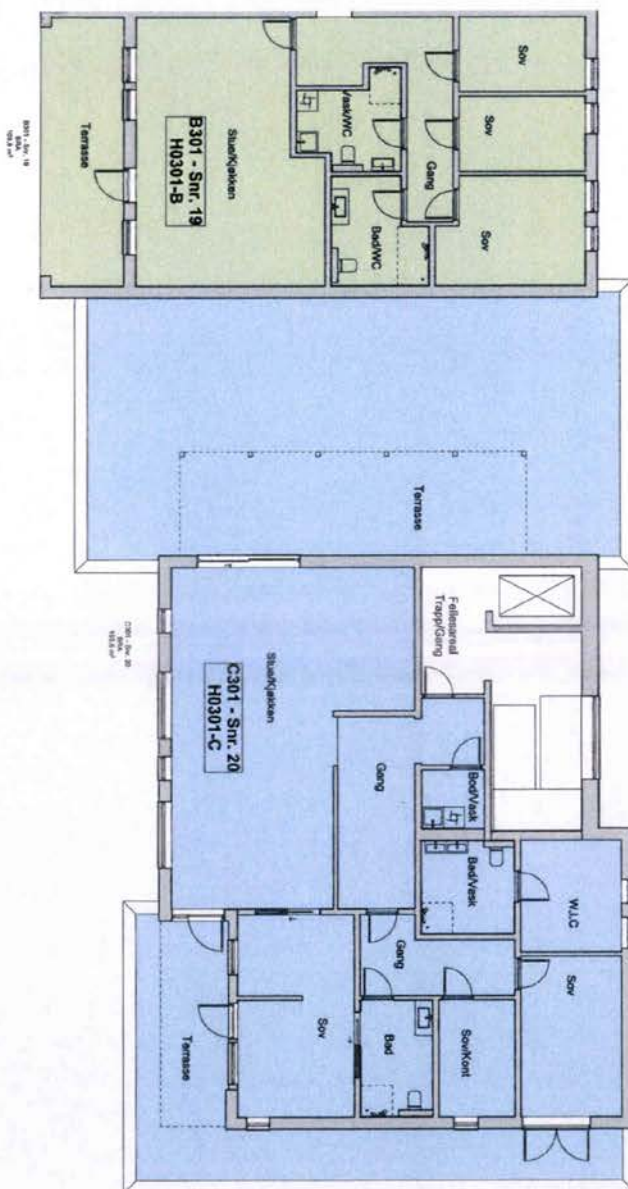
| | | | | |
|---|--------------------------------------|-----------------------------------|---|-------------------------------|
| Tegning 2. ETASJE 2/2 H-Gaarden Myrlandsvegen 5 6020 Ålesund | Prosjektnr. TD27 | Dato opprettet 27.10.25 | Gnr./Bnr./Festnr. 15/52 & 15/68 | Tegningsnr. A22-106 |
| | Fase. Seksjoneringstegning | Sign. SB | Kontroll | Mål: 1:200 |

- A301 - Snt. 17
- B302 - Snt. 18
- Fellesareal



RETT GJENPART BEKREFTETES
 Ålesund kommune
 Kart og oppmåling
T. Røysa

| | | | | |
|---|--------------------------------------|-----------------------------------|---|-------------------------------|
| Tegning 3. ETASJE 1/2 H-Gaarden Myrlandsvegen 5 6020 Ålesund | Prosjektnr. TD27 | Dato opprettet 27.10.25 | Gnr./Bnr./Festnr. 15/52 & 15/68 | Tegningsnr. A22-107 |
| | Fase. Seksjoneringstegning | Sign. SB | Kontroll | Mål: 1:200 |



RETT GJENPART BEKREFTES
 Ålesund kommune
 Kart og oppmåling

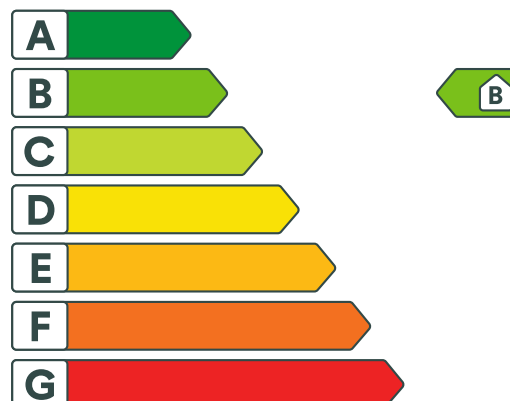
T. Røyne

- B301 - Snr. 19
- C301 - Snr. 20
- Fellesareal

| | | | | |
|---|----------------------------|-----------------------------------|--|-------------------------------|
| Tegning 3. ETASJE 2/2 H-Gaarden Mvrlandsvegen 5 | Prosjektnr. TD27 | Dato opprettet 27.10.25 | Gnr./Bnr./Festenr. 15/52 & 15/68 | Tegningsnr. A22-108 |
| | Fase. | Sign. | Kontroll | Mål: 1:200 |



| | |
|---|--|
| Adresse Vegsundbakken 39A, 6020 ÅLESUND | |
| Dato for energimerking 23.04.2026 | Merkenummer Energiattest-2026-285823 |
| Bygningskategori Boligblokker | Bygningsnummer 300789105 |
| Gårdsnummer 15 | Bruksnummer 52 |
| Seksjonsnummer — | Bruksenhetsnummer H0102 |



Energikarakteren

Energikarakteren angir hvor energieffektiv boligen er, inkludert oppvarmingsanlegget. Energikarakteren er beregnet ut fra den typiske energibruken for boligtypen. Beregningene er gjort ut fra normal bruk ved et gjennomsnittlig klima. Det er boligens energimessige standard og ikke bruken som bestemmer energikarakteren. Boligdata i denne attesten er beregnet ut fra opplysninger som er gitt av boligeier. Der opplysninger ikke er oppgitt, brukes typiske standardverdier for den aktuelle bygningstypen.



Boliginformasjon

| | |
|---|---|
| Byggeår 2025 | Bygningstype Leilighet |
| Bruksareal 71,0 m² | Oppvarmet bruksareal 66,0 m² |
| Oppvarmet etasje 1 | Bygningsmateriale Betong |
| Oppvarming Fjernvarme | |
| Ventilasjon Balansert ventilasjon | |



Energi

Beregnet vektet levert energi i normert klima er et nøkkeltall for å vurdere en bygningens energieffektivitet, der ulike energibærere (strøm, fjernvarme, varmpumpe) vekter ulikt.

Beregnet vektet levert energi i normert klima

Pr. KVM pr. år
94,61 kWh/m²

Beregnet levert energi i lokalt klima

Pr. KVM pr. år
93,01 kWh/m²

Totalt levert pr. år
6 692 kWh



Vegsundbakken 39A, 6020 ÅLESUND



Detaljering

| | |
|-------------------------------|----------------------------|
| Bygningsform Nei | Vegger Nei |
| Vindu Nei | Gulv Nei |
| Takkonstruksjon Nei | Ytterdører Nei |
| Energibruk Nei | Lekkasjetall Nei |
| Solceller Nei | |



Vegsundbakken 39A, 6020 ÅLESUND



Tiltak

Tiltak utendørs

Tiltak 1: Montere urbryter på motorvarmer

Det monteres urbryter (koblingsur) på motorvarmeren slik at den ikke står på mer enn nødvendig.

Tiltak 2: Termostat- og nedbørsstyring av snøsmelleanlegg

Snøsmelleanlegget er kun manuelt styrt, eller styres kun etter lufttemperatur. Det installeres automatikk slik at snøsmelleanlegget både er temperatur- og nedbørsstyrt. Det kan være i form av en temperatur- og snøføler i bakken, med temperatur- og fuktføler i luften. Snøsmelleanlegget aktiveres kun ved behov dvs. når det registreres nedbør og kulde samtidig.

Tiltak 3: Skifte til sparepærer på utebelysning

Sparepærer på 5, 7, 11, 15, og 20 W tilsvarer glødelamper på henholdsvis 25, 40, 60, 75 og 100 W. Sparepærer gir like mye lys som vanlige glødelamper, men bruker bare rundt 20% av energien. De varer dessuten lenger, 8.000-15.000 timer mot 1.000 - 2.500 timer for glødelamper.

Tiltak 4: Montere automatikk på utebelysning

Det kan monteres fotocelle på utebelysningen slik at det automatisk går av/på etter dagslyset/mørket. Eller det kan monteres bevegelsessensor slik at lyset kun går på ved bevegelse og slås av automatisk etter forhåndsinnstilt tid.

Brukertiltak

Tiltak 5: Slå el.apparater helt av

Elektriske apparater som har stand-by modus trekker strøm selv når de ikke er i bruk, og må derfor slås helt av.

Tiltak 6: Spar strøm på kjøkkenet

Ikke la vannet renne når du vasker opp eller skyller. Bruk kjeler med plan bunn som passer til platen, bruk lokk, kok ikke opp mer vann enn nødvendig og slå ned varmen når det har begynt å koke. Slå av kjøkkenventilatoren når det ikke lenger er behov. Bruk av microbølgeovn til mindre mengder mat er langt mer energisparende enn komfyren. Tin frossenmat i kjøleskapet. Kjøøl- og frys skal avrimes ved behov for å hindre unødvendig energibruk og for høy temperatur inne i skapet / boksen (nye kjølekap har ofte automatisk avriming). Fjern støv på kjøleribber og kompressor på baksiden. Slå av kaffetraker når kaffen er ferdig traktet og bruk termos. Oppvaskmaskinen har innebygde varmelementer for oppvarming av vann og skal kobles til kaldvannet, kobles den til varmtvannet øker energibruken med 20 - 40 % samtidig som enkelte vaske- og skylleprosesser foregår i feil temperatur.

Tiltak 7: Følg med på energibruken i boligen

Gjør det til en vane å følge med energiforbruket. Les av måleren månedlig eller oftere for å være bevisst energibruken. Ca halvparten av boligens energibruk går til oppvarming.

Tiltak 8: Bruk varmtvann fornuftig

Bytt til sparedusj hvis du ikke har. For å finne ut om du bør bytte til sparedusj eller allerede har sparedusj kan du ta tiden på fylling av ei vaskebøtte; nye sparedusjer har et forbruk på kun 9 liter per minutt. Ta dusj i stedet for karbad. Skift pakning på dryppende kraner. Dersom varmtvannsberederen har nok kapasitet kan temperaturen i berederen reduseres til 70gr.

Tiltak 9: Tiltak utendørs

Monter urbryter (koblingsur) på motorvarmeren slik at den ikke står på mer enn nødvendig. Skift til sparepærer. Sparepærer på 5, 7, 11, 15, og 20 W tilsvarer glødelamper på henholdsvis 25, 40, 60, 75 og 100 W, og de varer dessuten lenger, 8.000-15.000 timer mot 1.000-2.500 timer for glødelamper. Det kan monteres fotocelle på utebelysningen slik at det automatisk går av/på etter dagslyset/mørket. Eller det kan monteres bevegelsessensor slik at lyset kun går på ved bevegelse og slås av automatisk etter forhåndsinnstilt tid. For snøsmelteanlegg som kun er manuelt styrt av/på eller ift. lufttemperatur kan det installeres automatikk slik at snøsmelteanlegget både er temperatur- og nedbørsstyrt dvs. når det registreres nedbør og kulde samtidig.

Tiltak 10: Vask med fulle maskiner

Fyll opp vaske- og oppvaskmaskinen før bruk. De fleste maskiner bruker like mye energi enten de er fulle eller ikke.

Tiltak 11: Redusér innnetemperaturen

Ha en moderat innnetemperatur, for hver grad temperatursenkning reduseres oppvarmingsbehovet med 5 %. Mennesker er også varmekilder; jo flere gjester – desto større grunn til å dempe varmen. Ha lavere temperatur i rom som brukes sjelden eller bare deler av døgnet. Monter tetningslister rundt trekkfulle vinduer og dører (kan sjekkes ved bruk av myggspiral/røyk eller stearinlys). Sett ikke møbler foran varmeovner, det hindrer varmen i å sirkulere. Trekk for gardiner og persienner om kvelden, det reduserer varmetap gjennom vinduene.

Tiltak 12: Luft kort og effektivt

Ikke la vinduer stå på gløtt over lengre tid. Luft heller kort og effektivt, da får du raskt skifta lufta i rommet og du unngår nedkjøling av gulv, tak og vegger.

Tiltak 13: Velg hvitevarer med lavt forbruk

Når du skal kjøpe nye hvitevarer så velg et produkt med lavt strømforbruk. Produktene deles inn i energiklasser fra A til G, hvor A er det minst energikrevende. Mange produsenter tilbyr nå varer som går ekstra langt i å være energieffektive. A+ og det enda bedre A++ er merkinger som har kommet for å skille de gode fra de ekstra gode produktene.

Tiltak 14: Slå av lyset og bruk sparepærer

Slå av lys i rom som ikke er i bruk. Utnytt dagslyset. Bruk sparepærer, spesielt til utelys og rom som er kalde eller bare delvis oppvarmet.

Tiltak på varmeanlegg

Tiltak 15: Individuell varmemåling i flerbolighus

Dersom det ikke er system for individuell måling og avregning av varme og varmtvann, bør dette vurderes innført. Med dette betaler den enkelte husstand kun for sitt faktiske forbruk, noe som vil gi en rettferdig fordeling av kostnadene, og som også motiverer til energisparing. Det må monteres nødvendig målerutstyr i varmesentralen, på varmekurser og i hver leilighet. Det finnes forskjellige løsninger og utstyr, det kan være med manuell avlesning i leilighetene, eller elektroniske målere som overfører forbruksverdier trådløst. Leverandør avleser årlig(eller oftere) alle måledata og utarbeider avregninger for alle leiligheter.



Om grunnlaget for energimerket

Enova er ansvarlig for energimerkeordningen. Energimerket beregnes på grunnlag av oppgitte opplysninger om boligen. For informasjon som ikke er oppgitt, brukes typiske standardverdier for den aktuelle bygningstypen fra tidsperioden den ble bygd i. Beregningsmetodene for energikarakteren baserer seg på NS 3031.

<https://www.enova.no/energimerking>



Spørsmål om energiattesten

Spørsmål om energiattesten, energimerkeordningen eller gjennomføring av energieffektivisering og tilskuddsordninger kan rettes til Enova Svarer.

For ytterligere råd og veiledning om effektiv energibruk se våre nettsider.

<https://www.enova.no>



OVERSIKT OVER LØSØRE OG TILBEHØR TIL EIENDOMMEN

Oversikten er utarbeidet av Norges Eiendomsmeglerforbund, Eiendom Norge og Advokatforeningens Eiendomsmeglingsgruppe, og er gjeldende fra 1. januar 2020.

Generelt

Lov om avhending av fast eiendom (avhendingslova/avhl.) av 3. juli 1992 regulerer kjøper og selgers rettigheter og plikter ved overdragelse av fast eiendom og andeler i borettslag.

I henhold til avhl. § 3-4 skal eiendommen, når annet ikke er avtalt, overdras med innredninger og utstyr som etter lov, forskrift eller annet offentlig vedtak skal følge med. Det samme gjelder varig innredning og utstyr som enten er fastmontert eller er særskilt tilpasset bygningen, jf. avhl. § 3-5. Loven inneholder ingen detaljert oversikt over hva som omfattes av «innredning og utstyr», og over hva som skal regnes som «fastmontert eller særskilt tilpasset».

Partene kan fritt avtale hva som skal følge med eiendommen ved salg. Bransjens liste over løsøre og tilbehør som skal følge med eiendommen, er en del av avtalen mellom kjøper og selger dersom ikke annet er opplyst i salgsoppgaven, kjøper har tatt forbehold i bud eller avtale på annen måte er inngått. Der intet annet er avtalt, vil løsøre og tilbehør medfølge slik dette fremkommer av avhl. § 3-4 og § 3-5 og denne oversikt.

Produkter og installasjoner som medfølger overdras uten noen form for garantier, utover eventuell gjenværende leverandørgaranti.

Dersom det er noe i nedenstående liste som ikke finnes på eiendommen, vil det heller ikke medfølge.

- 1. HVITEVARER** medfølger der dette er spesielt angitt i salgsoppgaven.
- 2. HELDEKKENDE TEPPER** følger med uansett festemåte.
- 3. VARMEKILDER**, slik som ovner, kaminer, peiser, varmpumper og panelovner, følger med uansett festemåte. Frittstående biopeiser/varmeovner og terrassevarmere medfølger ikke. Det følger ikke med varmekilder i rom som ikke har vegg- eller fastmonterte varmekilder på visning.
- 4. TV, RADIO OG MUSIKKANLEGG.** TV-antenner og fellesanlegg for TV, herunder parabolantenne, og tuner/dekoder/tv-boks medfølger der dette eies av selger. Veggmontert TV/flatskjerm med tilhørende festeordning samt musikkanlegg følger ikke med (se også punkt 12).
- 5. BADEROMSINNREDNING/UTSTYR.** Badekar, dusjkabinett, dusjvegger, alle fastmonterte speil og hyller, fastmonterte glass- og håndkleholdere, herunder håndklevarmere samt baderomsinnredning, medfølger.
- 6. GARDEROBESKAP** medfølger, selv om disse er løse. Fastmonterte garderobehyller og knagger medfølger. Innredning i garderobeskap, for eksempel løse eller fastmonterte trådkurver, hyller, stenger og lignende, medfølger.

7. KJØKKENINNREDNING medfølger, herunder også åpne, fastmonterte hyller og løs eller fastmontert kjøkkenøy.

8. MARKISER, PERSIENNER og annen type innvendig og utvendig solskjerming, gardinoppheng, lamellgardiner og liftgardiner medfølger.

9. AVTREKKSIVIFTER av alle slag, samt fastmonterte aircondition/ventilasjonsanlegg, medfølger.

10. SENTRALSTØVSUGER medfølger med komplett anlegg, herunder slange, munnstykke mm.

11. LYSKILDER. Kupler, lysstoffarmatur, fastmonterte "spotlights", oppheng og skinner med spotlights samt utelys og hagebelysning medfølger. Vegglamper, krokhengte lamper, lysekroner, prismelamper og lignende som er koblet til sukkerbit eller stikkontakt følger likevel ikke med.

12. INSTALLERTE SMARTHUSLØSNINGER med sentral som styrer lys, varme, lyd o.l., samt tilhørende trådløse enheter som brytere, sensorer, kameraer, integrerte høyttalere el. medfølger. Enkle lysstyringssystem f.eks. med en sentral som kun styrer lyspærer eller smartpærer montert i sokkel medfølger likevel ikke.

13. UTVENDIGE SØPPELKASSER og eventuelt holder/hus til disse medfølger.

14. POSTKASSE medfølger.

15. UTENDØRS INNRETNINGER slik som flaggstang, fastmontert tørkestativ, samt andre faste utearrangementer som f.eks. badestamp, boblekar/jacuzzi og liknende utendørs kar, lekestue, lekestativ, utepeis, fastmontert trommel til vannslange, medfølger. Guidekabel/avgrensingskabel til robotgressklipper medfølger, men robotgressklipper og ladestasjon for denne medfølger ikke.

16. FASTMONTERT VEGGLADER/LADESTASJON TIL EL-BIL medfølger uavhengig av hvor laderen er montert.

17. SOLCELLEANLEGG med tilhørende teknisk infrastruktur medfølger.

18. GASSBEHOLDER til gasskomfyr og gasspeis medfølger.

19. BRANNSTIGE, BRANNTAU, feiestige og lignende medfølger der dette er påbudt. Løse stiger medfølger ikke.

20. BRANNSLUKNINGSAPPARAT, BRANNSLANGE og RØYKVARSLER medfølger der dette er påbudt. Det er eier og brukers plikt til å se til at utstyret forefinnes på enhver eiendom. Hvis annet ikke er uttrykkelig avtalt, skal dette derfor alltid følge med ved salg av eiendom.

21. SAMTLIGE NØKLER til eiendommen som selger er i besittelse av skal overleveres kjøper på overtakelsen, herunder nøkler til eventuelle boder, uthus, garasjeportåpner e.l. Låses boder, uthus e.l. med hengelås, skal lås og nøkler til disse medfølge.

22. GARASJEHYLLER, bodhyller, lagringshyller og oppheng til bildekk medfølger såfremt de er fastmontert.

Planter, busker og trær som er plantet på tomten, eller fastmonterte kasser og lignende er en del av eiendommen og medfølger i handelen.

Boligkjøperforsikring

Hvis din nye bolig har skjulte feil kan dette koste deg både tid og penger.

Dine fordeler

- Unngå bekymring og stress
- Spar verdifull tid
- Få advokatkostnadene dekket

Med vår boligkjøperforsikring er du i trygge hender hvis du oppdager feil eller mangler ved boligen du har kjøpt. Forsikringen gir deg tilgang på hjelp fra advokater, saksbehandlere og jurister som er spesialiserte på eiendomskjøp. De står klare til å hjelpe deg i fem år etter overtagelse – uten at du trenger å bekymre deg for egne og eventuelle idømte saksomkostninger.

Få hjelpen du trenger!

- **Når:** Du kjøper forsikringen når du kjøper en brukt bolig. Da gjelder avhendingsloven.
- **Hvor:** Hos eiendomsmegler senest ved kontraktsmøte.
- **Hvordan:** Krysses av i kjøpekontrakten. Forsikringsbevis og vilkår sendes per e-post.

Forsikringen er meglet frem av Söderberg & Partners og er plassert hos Gar-Bo Försäkring AB.

*Det tas forbehold om pris- og vilkårsendringer.


Hva koster forsikringen?

Forsikringspremien trekkes i oppgjøret.

Borettslagseiendom: kr 8 900

Seksjonert eiendom/
aksjebolig: kr 11 900

Enebolig/fritid/tomt: kr 17 900



soderbergpartners.no/eiendom



Nøklene i lomma. Forsikring fikser vi.

Ved kjøp av bolig gjennom Notar Eiendomsmegling får kjøper én måned gratis forsikring på boligen i samarbeid med Kolibri Forsikring. Forsikringen trer i kraft fra overtakelsesdato. Kolibri Forsikring vil kontakte kjøper med informasjon og tilbud om videre forsikring dersom kjøper ønsker dette.

 Kolibri

Les mer om oss på
→kolibriforsikring.no

Forbrukerinformasjon om budgivning



Sist oppdatert med virkning fra 1. juli 2025, i forbindelse med ikrafttredelse av endringer i eiendomsmeglingsloven.

Informasjonen er utarbeidet av Forbrukerrådet, Advokatforeningen ved Lovutvalget for eiendomsmegling, Eiendom Norge og Norges Eiendomsmeglerforbund, på grunnlag av bl.a. eiendomsmeglingsloven § 6-8.

Nedenfor gis en oversikt over de retningslinjer som anbefales ved budgivning på eiendommen. Avslutningsvis gis også en kort oversikt over de viktigste rettsreglene tilknyttet budgivning.

Før det legges inn bud på eiendommen oppfordres budgiver til å sette seg inn i all relevant informasjon om eiendommen, herunder salgsoppgave og tilstandsrapport.

GJENNOMFØRING AV BUDGIVNING:

1. Alle bud skal inngis skriftlig til megler, som formidler disse videre til selger. Med skriftlige bud menes også elektroniske meldinger som e-post og SMS når informasjonen i disse er tilgjengelig også for ettertiden. Kravet til skriftlighet gjelder også budforhøyelser, og motbud (bud fra selger), aksept eller avslag fra selger. Før formidling av bud til selger skal megler innhente gyldig legitimasjon og signatur fra budgiver. Kravet til legitimasjon og signatur er oppfylt for budgivere som benytter e-signatur som f.eks. BankID eller MinID.

2. Et bud bør inneholde eiendommens adresse (eventuelt gnr/bnr), kjøpesum, budgivers kontaktinformasjon, finansieringsplan, akseptfrist, overtakelsesdato og eventuelle forbehold som for eksempel usikker finansiering, salg av nåværende bolig ol. Normalt vil ikke et bud med forbehold bli akseptert før forbeholdet er avklart. Konferer gjerne med megler før bud inngis.

3. Megler skal legge til rette for en forsvarlig avvikling av budrunden. I forbrukerforhold (dvs. der selger er forbruker) skal megleren ikke formidle bud med kortere akseptfrist enn kl. 12.00 første virkedag etter siste annonserte visning. Etter denne fristen bør budgivere ikke sette en kortere akseptfrist enn at megler har mulighet til, så langt det er nødvendig, å orientere selger, budgivere og øvrige interessenter om bud og forbehold. Dersom bud inngis med en frist som åpenbart er for kort til at megleren kan avvikle budrunden på en forsvarlig måte som sikrer selger og interessenter et tilstrekkelig grunnlag

for sine handlingsvalg, vil megler fraråde budgiver å stille slik frist.

4. Megler skal ikke formidle bud med forbehold om at budet eller forbehold i budet skal holdes skjult (hemmelig) for andre budgivere og interessenter.

5. Megleren vil uoppfordret gi sin vurdering av det enkelte bud overfor selger, når budet er gitt innenfor fristene i punkt 3.

6. Megleren skal, så langt det er nødvendig og mulig, holde budgiverne skriftlig orientert om mottatte bud, herunder budets størrelse, forbehold og akseptfrist. Megler skal så snart som mulig bekrefte skriftlig overfor budgivere at budene deres er mottatt. For øvrig vil megler, på forespørsel fra andre, opplyse om aktuelle bud på eiendommen, herunder relevante forbehold.

7. Kopi av budjournal skal gis til kjøper og selger uten ugrunnet opphold etter at handel er kommet i stand. Dersom det er viktig for budgiver å bevare sin anonymitet, bør budet formidles gjennom fullmektig.

8. Etter at handel har kommet i stand, eller dersom en budrunde avsluttes uten at handel er kommet i stand, kan en budgiver kreve kopi av budjournalen i anonymisert form.

VIKTIGE AVTALERETTLIGE FORHOLD:

1. Det eksisterer ingen angrerett ved salg/kjøp av fast eiendom.

2. Når et bud er inngitt til megler og innholdet i budet er formidlet til selger (slik at selger har fått kunnskap om budet), kan budet ikke kalles tilbake. Budet er da bindende for budgiver frem til akseptfristens utløp, med mindre budet før denne tid avslås av selger eller budgiver får melding om at eiendommen er solgt til en annen. Man bør derfor ikke gi bud på flere eiendommer samtidig dersom man ikke ønsker å kjøpe flere enn en eiendom.

3. Selger står fritt til å forkaste eller akseptere ethvert bud, og er for eksempel ikke forpliktet til å akseptere høyeste bud.

4. Når en aksept av et bud har kommet frem til budgiver innen akseptfristens utløp er det inngått en bindende avtale.

5. Husk at et eventuelt bud fra selger til kjøper (såkalte «motbud»), avtalerettslig er et bindende tilbud som medfører at det foreligger en avtale om salg av eiendommen dersom budet i rett tid aksepteres av kjøper.

BUD PÅ HJEMMET

Oppdragsnummer: T-0089/26

Adresse: Vegsundbakken 39A, 6020 ÅLESUND, gnr. 15,
bnr. 52, snr. 7 i Ålesund kommune.

Kontaktperson: Audun Sjøholt

Tlf: 906 03 774

Epost: audun@notar.no

Salgsoppgavedato: 13.05.2026

| | |
|-------------------------|-------------------------|
| Navn på budgiver: _____ | Navn på budgiver: _____ |
| Fødselsnummer: _____ | Fødselsnummer: _____ |
| Adresse: _____ | Adresse: _____ |
| Postnummer./Sted: _____ | Postnummer./Sted: _____ |
| Telefon, privat: _____ | Telefon, privat: _____ |
| Telefon, arbeid: _____ | Telefon, arbeid: _____ |
| E-mail: _____ | E-mail: _____ |

Gir herved bindende bud på overnevnte eiendom på kr: _____ kroner: _____
Omkostninger i henhold til salgsoppgaven kommer i tillegg (Med blokkbokstaver)

Eventuelle forbehold/andre betingelser: _____

Ønsket overtakelsestidspunkt: _____ Budet gjelder til og med den: _____ kl: _____

Budet er bindende til kl 16.00 neste virkedag desom budgiver ikke har angitt annen akseptfrist.

For å sikre en forsvarlig gjennomføring av budrunden, stiller Notar krav til frister ved budgivningen. Bud skal ikke ha en akseptfrist på mindre enn 30 minutter fra budet inngis. Bud med kortere akseptfrist kan avvises.

FINANSIERING

| | |
|-----------------------|------------------------------|
| Långiver: _____ | Kontaktperson: _____ |
| Bank: _____ | Tlf: _____ |
| Egenkapital kr: _____ | Salg av eiendom, adr.: _____ |

Undertegnede bekrefter med dette å ha lest salgsoppgaven med tilhørende vedlegg. Undertegnende er kjent med forbrukerinformasjon om budgivning. Budet er avgitt i henhold til de avtalebetingelser som fremgår av salgsoppgave. Budgiverne samtykker i at hver av partene forplikter hverandre ved inngivelse/endring av bud og/eller vilkår.

Sted/dato: _____ Sted/dato: _____

Budgivers underskrift: _____ Budgivers underskrift: _____

LEGITIMASJON

LEGITIMASJON



Følg budrunden live!

Vi gir deg muligheten til å følge budrunden minutt for minutt på vår hjemmeside.

WWW.NOTAR.NO/LIVE-BUDGIVNING/