Nabolagsprofil

1516-34/29/0/0

Offentlig transport

Vågane Linje 306	3 min 0.3 km
Ørsta-Volda Lufthamn Hovden	28 min
Ålesund Lufthavn, Vigra	2 t 12 min

Skoler

Hasund skule (1-7 kl.) 131 elever, 11 klasser	3 min 2.5 km
Ulstein ungdomsskule (8-10 kl.) 324 elever, 25 klasser	11 min 7.6 km
Ulstein vidaregåande skule 550 elever	10 min 7.6 km
Herøy vidaregåande skule 301 elever	29 min 27.8 km

Aldersfordeling barn (0-18 år)

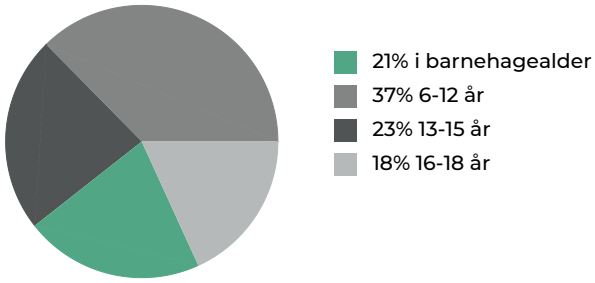

Sivilstand

		Norge
Gift	37%	33%
Ikke gift	55%	54%
Separert	5%	9%
Enke/Enkemann	3%	4%

Aldersfordeling

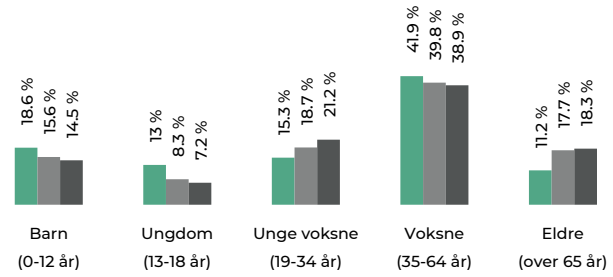

Område	Personer	Husholdninger
Grunnkrets: Dimna	339	133
Kommune: Ulstein	8 557	4 086
Norge	5 425 412	2 654 586

Barnehager

Sundgotmarka barnehage (1-5 år) 63 barn	4 min 2.8 km
Preg barnehager Ulsteinvik (0-5 år) 40 barn	10 min 7.7 km
Høddvoll barnehage (0-5 år) 48 barn	10 min 8.1 km

Dagligvare

Spar Straumane PostNord	3 min 2.5 km
Rema 1000 Ulsteinvik	8 min

Sport

Dimna idrettsanlegg Fotball, friidrett	12 min 1.1 km
Hasund skule Ballspill	3 min 2.5 km
Aktiv Trening Ulstein Sentrum	9 min
Aktiv Trening Ulstein Varleite	10 min

Innholdet i nabolagsprofilen er hentet fra ulike datakilder, og feil eller mangler kan forekomme. Vurderinger og sitater er innhentet på web og gir uttrykk for hvordan naboene vurderer nabolaget. FINN.no AS kan ikke holdes ansvarlig for feil/mangler i profilen. Copyright © Finn.no AS 2026



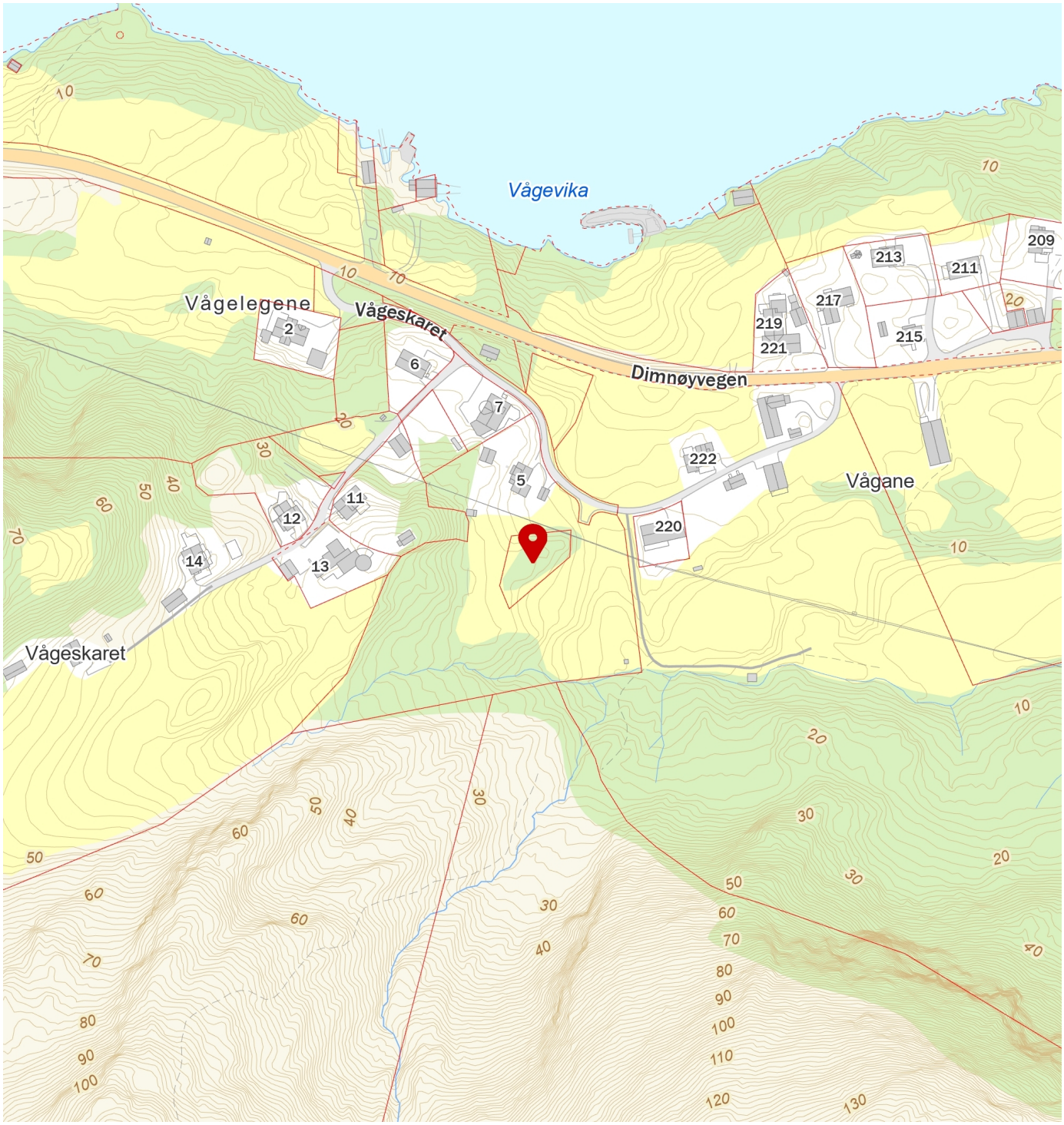

FINN Innholdet i nabolagsprofilen er hentet fra ulike datakilder, og feil eller mangler kan forekomme. Vurderinger og sitater er innhentet på web og gir uttrykk for hvordan naboene vurderer nabolaget. FINN.no AS kan ikke holdes ansvarlig for feil/mangler i profilen. Copyright © Finn.no AS 2026