Nabolagsprofil

Gjerdsbrauta 15

Offentlig transport

Valgermokrysset Linje 100, 210, 681, 905	3 min 0.3 km
Ålesund Lufthavn, Vigra	50 min

Skoler

Ørskog skule (1-10 kl.) 249 elever, 17 klasser	5 min 3.4 km
Gjermundnes vidaregåande skule 120 elever	21 min 26.1 km
Spjelkavik videregående skole 492 elever	27 min 30.2 km

Aldersfordeling barn (0-18 år)

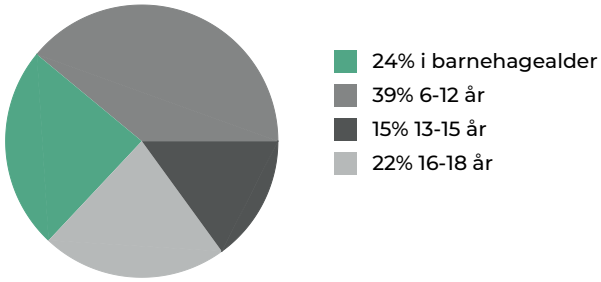

Sivilstand

		Norge
Gift	37%	33%
Ikke gift	54%	54%
Separert	6%	9%
Enke/Enkemann	3%	4%

Aldersfordeling

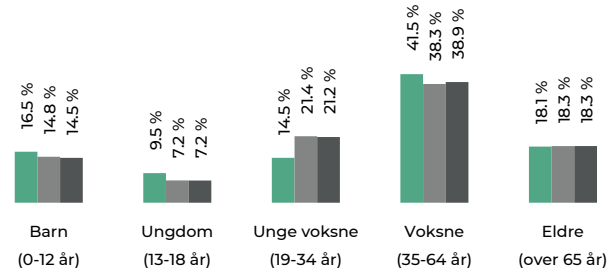

Område	Personer	Husholdninger
Grunnkrets: Lande	303	137
Kommune: Ålesund	67 115	32 693
Norge	5 425 412	2 654 586

Barnehager

Lande Fus barnehage (0-5 år) 59 barn	14 min 1.3 km
Årøyhaugen barnehage (1-5 år) 44 barn	3 min 2.9 km
Plassebakken barnehage (0-5 år) 82 barn	11 min 10.8 km

Dagligvare

Bunnpris Sjøholt PostNord	3 min 2.7 km
Coop Prix Sjøholt Post i butikk	3 min 3 km

Sport

Ørskog vidaregåande skule Aktivitetshall, ballspill	16 min 1.4 km
Sjøholt skule Aktivitetshall, ballspill, fotball, frii...	4 min 2.9 km
Fysiotrimmen	4 min
Aktiv Trening Digernes	18 min

FINN

Innholdet i nabolagsprofilen er hentet fra ulike datakilder, og feil eller mangler kan forekomme. Vurderinger og sitater er innhentet på web og gir uttrykk for hvordan naboene vurderer nabolaget. FINN.no AS kan ikke holdes ansvarlig for feil/mangler i profilen. Copyright © Finn.no AS 2026

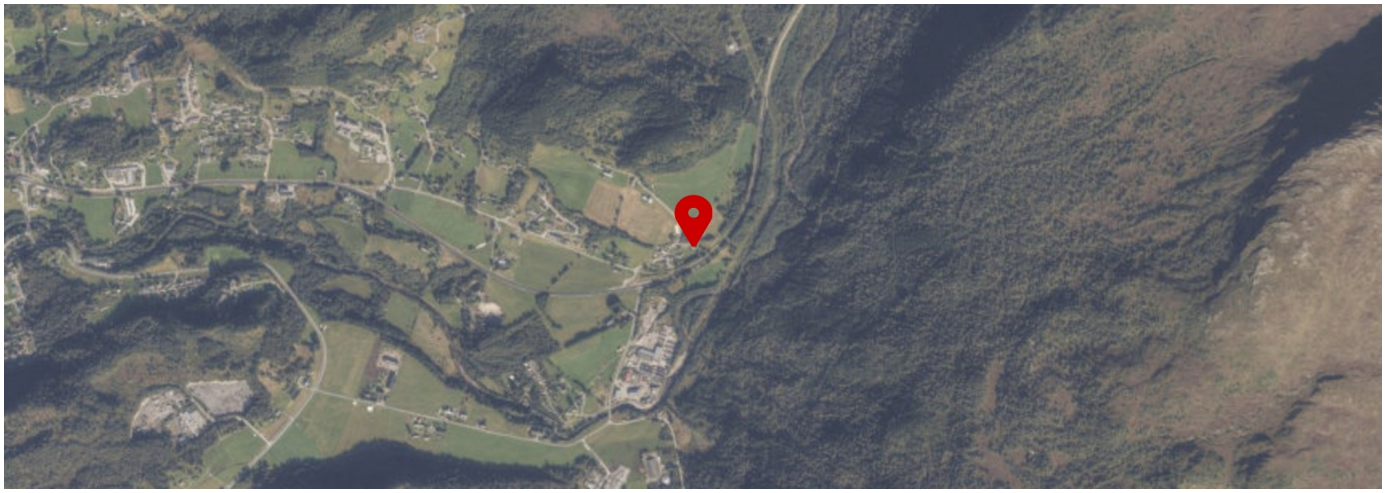

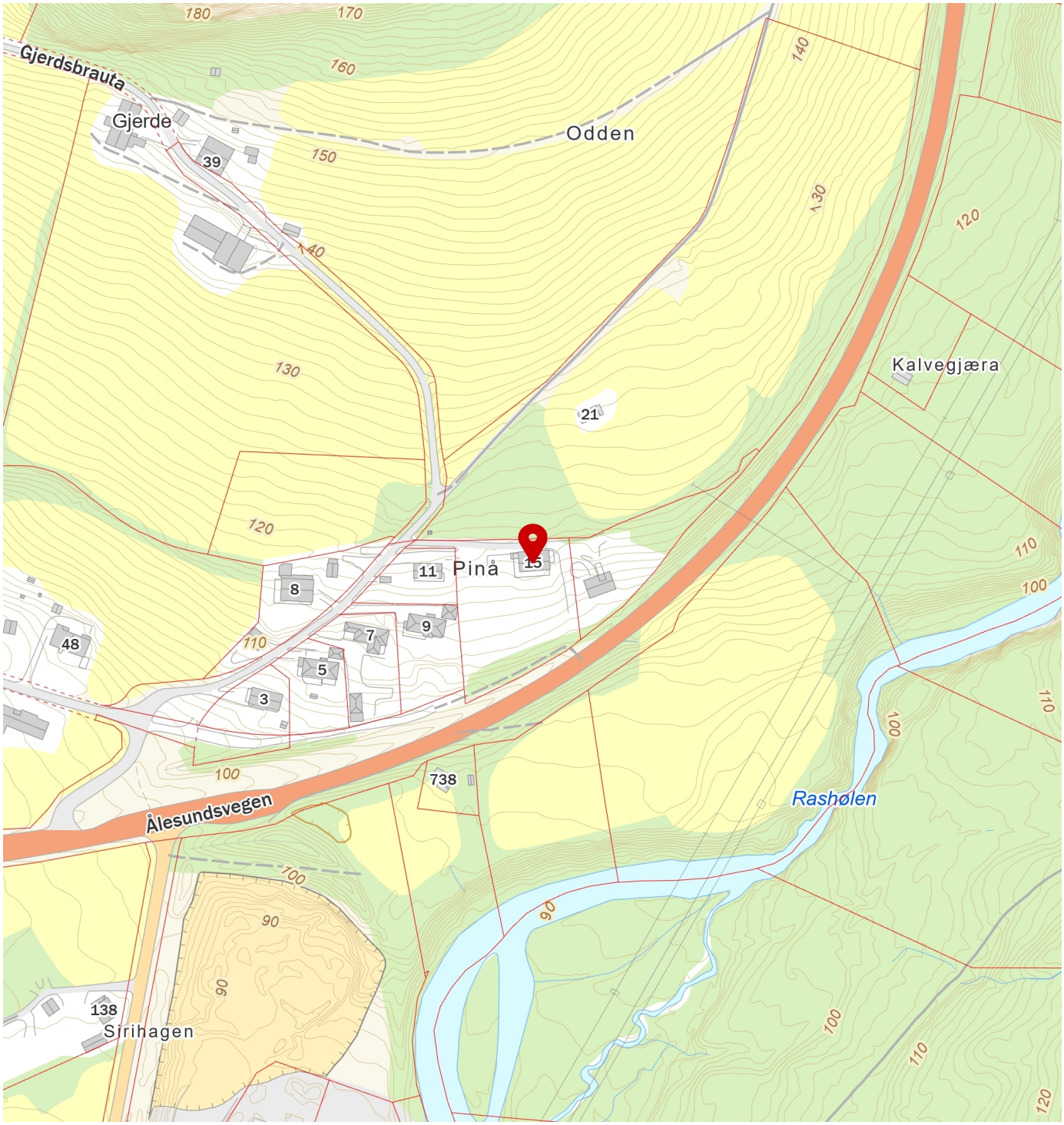

Innholdet i nabolagsprofilen er hentet fra ulike datakilder, og feil eller mangler kan forekomme. Vurderinger og sitater er innhentet på web og gir uttrykk for hvordan naboene vurderer nabolaget. FINN.no AS kan ikke holdes ansvarlig for feil/mangler i profilen. Copyright © Finn.no AS 2026